

## LA MUNICIPALIDAD DE ROSARIO HA SANCIONADO LA SIGUIENTE

### ORDENANZA (N° 8.979)

#### Concejo Municipal:

La Comisión de Planeamiento y Urbanismo; ha tomado en consideración el Mensaje N° 26/12 S.P., con Anteproyectos de Ordenanzas correspondientes a: "Reordenamiento Urbanístico del Segundo Anillo Perimetral al Área Central" e "Inventario y Catalogación de Bienes del Patrimonio Histórico Arquitectónico y Urbanístico de la Ciudad de Rosario".

Que, la nueva propuesta que se presenta en esta oportunidad dio lugar a un importante debate público. Ya que representa una modificación muy importante al Código Urbano para un sector significativo de la ciudad, el Segundo Anillo Perimetral.

Que, la aplicación del Código Urbano durante más de cuarenta años caracterizó en forma particular el proceso de transformación de la ciudad de Rosario. Uno de los rasgos más significativos de esa transformación edilicia ha sido -y, lamentablemente aún lo es- un notable proceso de sustitución que terminó con gran parte del patrimonio arquitectónico e histórico de todos los rosarinos. Un patrimonio edilicio que, en general, aún estaba en condiciones de seguir albergando la función residencial original u otras funciones sin necesidad real de su sustitución. A la desaparición -sin posibilidad alguna de recuperación- de una porción significativa del patrimonio arquitectónico de la ciudad, se agregan otros impactos negativos de la aplicación de ese instrumento: el agravamiento de la situación ambiental en distintos sectores y la desaparición de los valores ambientales en otros, o la conjunción de ambos.

Que, el proceso de sustitución edilicia ha modificado sensiblemente la fisonomía de barrios tradicionales ubicados en proximidad al centro. Así, van apareciendo edificios de hasta diez plantas de altura en lugares caracterizados por la presencia de viviendas unifamiliares, lo que lentamente va alterando los valores o condiciones ambientales que presentaban esos barrios. Sombras arrojadas y pérdida de buenas condiciones de asoleamiento, impacto visual negativo de las elevadas paredes medianeras, tanto en el espacio público como en el interior de las parcelas, pérdida de la privacidad, comienzan a deteriorar sitios que funcionaban correctamente como sectores residenciales de la ciudad, con buen nivel de servicios y con condiciones ambientales favorables.

Que, la resultante morfológica de esta normativa ha sido la superposición, escasamente meditada, de dos modelos de difícil conciliación: por un lado, una ciudad de manzanas con construcciones de no más de tres plantas que, en no pocos sectores, llegó a conformar frentes homogéneos, continuos y bajos; por otro lado, una ciudad de edificios altos que, en vez de asumirse como elementos exentos, repite la lógica de los tejidos bajos. Es decir, apuestan por completamiento de una fachada continua, homogénea y alta que, debido a las propias lógicas de construcción de la ciudad, nunca pudo concretarse.

Que, elevados índices edilicios para permitir una mayor edificabilidad que pudiera contener un también elevado crecimiento demográfico, tal como se estimaba que iba a ocurrir cuando se elaboró el Plan Regulador aprobado a fines de la década de los sesenta. Bajo este supuesto de incremento poblacional sobreestimado (una ciudad de más de dos millones de habitantes para fines del siglo XX) es que se formuló la normativa contenida en el Código Urbano. Modelos de ciudad y expectativas de crecimiento que dieron lugar a un perfil urbano que ya no puede ser rápidamente considerado como "heterogéneo", sino como "extremadamente desordenado" y de una "cuestionable calidad urbanística". Por otro lado, la gran dispersión de densidades y alturas elevadas que fomenta la actual normativa, dificulta además, la programación de la inversión en obras de infraestructura y exige un sobredimensionamiento en particular en las zonas más centrales de la ciudad, al no tener certezas sobre la concentración de construcciones que va a definir el mercado.

Que, la formulación de nuevos indicadores urbanísticos supone repensar el modo en que se entiende el proceso de construcción de la ciudad y el rol que le corresponde a la autoridad municipal en la orientación de ese proceso.

Que, lo que se pretende entonces con esta modificación es ordenar estos procesos de acuerdo a criterios urbanísticos de mayor actualidad. Con la propuesta normativa que se presenta se modifican principalmente los indicadores referidos a: alturas y características de la edificación (posibilidad de construir vivienda individual o edificios en altura); usos; retiros y cartelería en la vía pública. Más específicamente:

- Se establecen alturas y se definen las modalidades de edificación, en concordancia con el carácter de los distintos barrios o sectores de la ciudad y con los procesos de transformación o conservación que se pretenden.
- Se reducen índices y/o alturas en ciertas áreas con la finalidad de proteger su calidad urbanística, ambiental y su condición barrial y se habilita a la concentración de mayores alturas en determinados corredores urbanos.
- Se induce el desarrollo de proyectos especiales que renueven distintas áreas urbanas.
- Se proponen nuevas formas de disposición del volumen edificado y utilización de tipologías edilicias, con la incorporación de espacios públicos y/o verdes cuando se interviene en grandes parcelas con Planes Especiales y Planes de Detalle;
- Se determinan herramientas más efectivas para la protección de los edificios de valor patrimonial.
- Se determinan mecanismos de compensación para restablecer el desequilibrio que producen entre los diferentes propietarios de suelo, las definiciones urbanísticas necesarias de aplicar para restablecer un nuevo orden en la morfología urbana y para controlar los aspectos paisajísticos y ambientales. Los recursos económicos que ingresen -en carácter de compensaciones a fondos específicos- garantizan a su vez, el reparto de beneficios a los actores más perjudicados y a la ciudad en su conjunto, ya que serán utilizados para la rehabilitación efectiva del área central y de su patrimonio arquitectónico en forma particular.

**CONSIDERANDO:** La sanción de la Ordenanza N° 8.245 “Inventario y Catalogación de bienes del patrimonio histórico de la ciudad de Rosario” que en su Artículo 5° incorpora como Anexo I el “Inventario y Catálogo de Edificios y Sitios de Valor Patrimonial del Área Central”.

Que, la sanción de la Ordenanza N° 8.459 que declara de Interés Municipal el “Inventario y Catalogación de Edificios y Sitios de Valor Patrimonial del Primer Anillo Perimetral al Área Central”, y lo incorpora como Anexo II a la Ordenanza N° 8.245.

Que, la sanción de la Ordenanza N° 8.535 “Áreas de Protección Histórica Segundo Anillo Perimetral al Área Central” que define aquellos sectores del tejido urbano que por su valor histórico y/o arquitectónico interesa proteger y le asigna Grado de Protección e indicadores urbanísticos diferenciales.

Que, es necesario continuar con la actuación del Departamento Ejecutivo respecto de la protección del patrimonio histórico, arquitectónico y urbanístico de la ciudad, tal como se viene desarrollando.

Que, se hace necesario definir con claridad la política de preservación que sustenta el municipio precisando los inmuebles que están catalogados y las acciones específicas que se deben cumplir en cualquier tipo de intervención.

Que, se han realizado estudios y relevamientos, en el marco del Convenio suscripto entre la Municipalidad de Rosario y la Facultad de Arquitectura, Planeamiento y Diseño de la Universidad Nacional de Rosario, del sector de la ciudad denominado Segundo Anillo Perimetral al Área Central, sector de la ciudad que rodea al denominado “Primer Anillo Perimetral al Área Central”.

Que, la Municipalidad de Rosario ha manifestado a través del dictado de sucesivas normas una clara voluntad de preservar inmuebles y áreas en distintos sitios de la ciudad, mediante la aplicación de una política de preservación.

Que, el Inventario se considera un instrumento abierto a nuevas incorporaciones, que se efectuarán a medida que se avance en el estudio y propuesta de revisión de normativa de cada sector de la ciudad.

Que, se hace necesario, extender el Inventario y Catalogación de bienes del patrimonio histórico de la ciudad de Rosario a otras áreas.



Que, la catalogación contempla las características de la obra edificada en diferentes aspectos: urbano, arquitectónico, constructivo así como histórico, artístico y simbólico.

Que, la valoración incluye inmuebles de finales del siglo XIX y de distintos períodos del siglo XX los cuales presentan como un trascendente valor urbano, en relación a su ubicación y función con respecto a la ciudad, un valor asociado a la memoria del imaginario colectivo como elemento de singular importancia y un valor artístico-arquitectónico de reconocida relevancia, entre otros aspectos.

Que, por distintas normas se han catalogado inmuebles de valor patrimonial incluidos en el área denominada Segundo Anillo Perimetral al Área Central, entre las que debemos citar la Ordenanza N° 6.271/96 "Centro de Renovación Urbana Scalabrini Ortiz" y el Decreto CM N° 11.601/96, que declaró de interés municipal y urbanístico y de valor patrimonial a los conjuntos habitacionales Morrison Building y Batten Cottage; la Ordenanza N° 7892 "Plan Especial 2ª Fase Centro de Renovación Urbana Raúl Scalabrini Ortiz Puerto Norte" que declara como Área de Preservación Histórica a los predios de las Unidades de Gestión 1 y de Gestión 2 que conformaron el conjunto edilicio de la Maltería Safac S.A.; la Ordenanza N° 7956/05 Plan Especial "Avenida de la Tres Vías-Luis Cándido Carballo" que crea las Áreas de Reserva con Protección Histórica (ARPH) ARPH 1 "Ex Cervecería Quilmes y el Inmueble actualmente propiedad de Supermercados "La Gallega", el ARPH 2 "Ex Arrocería S.A.", Inmueble actualmente propiedad de "Honda Guerrero S.A.", el ARPH 3 "Ex Fábrica Centenera" y el ARPH 4 "Iglesia Perpetuo Socorro"; la Ordenanza 6679/98 que declara de interés histórico, arquitectónico y cultural al edificio de la Escuela N° 72 "Juan Bautista Justo" ubicada en calle Vélez Sársfield 439; el Decreto CM N° 16.208/99 que declara de Interés Histórico y Cultural al inmueble sito en Av. Alberdi 1124 bis, inmueble donde tuvo origen el Club Atlético Rosario Central, Iglesia Anglicana y Escuela Taller del Ferrocarril Central Argentino; el Decreto CM N° 13.535/97 que Incluye en el Programa de Preservación del Patrimonio Histórico Cultural de la ciudad de Rosario el edificio de la Escuela N° 77 "Pedro Goyena" ubicado en calle Tucumán 3445; la Ordenanza 8.363/08 que declara Patrimonio Histórico, Cultural y Arquitectónico de la ciudad a la edificación de origen ferroviario enclavada en el área triangular delimitada por Av. Eva Perón, Pje. Paroisien y calle Valparaíso; el que constituye el último antecedente edilicio en pie del denominado Empalme Rosario, correspondiente a las instalaciones ferroviarias de la desaparecida Compañía General de los Ferrocarriles de la Provincia de Buenos Aires (C.G.B.A.); la Ordenanza 6617/98 que declara de Interés Histórico y Patrimonial de la ciudad de Rosario, al inmueble ubicado en Cafferata 2650 sede de la Parroquia San Francisco de las Llagas.

Que, el listado de inmuebles, que como Anexo forma parte de la presente Ordenanza, comprende parcelas que ya han sido declaradas como de valor patrimonial por ordenanzas anteriores (Ordenanza N° 8.535) por formar parte de Áreas de Protección Histórica (APH 25 a 31) y se incluyen en este listado, con la mención al APH a que pertenecen para una mejor comprensión y operatividad.

Que, se considera necesario modificar la Ordenanza N° 8.245 incorporando a la misma el Anexo III el cual contendrá el listado de inmuebles y sitios de valor patrimonial del sector de la ciudad denominado Segundo Anillo Perimetral al Área Central.

Por lo expuesto, estas Comisiones solicitan la aprobación del siguiente proyecto de:

## ORDENANZA

### INVENTARIO Y CATALOGACIÓN DE EDIFICIOS Y SITIOS DE INTERÉS PATRIMONIAL. SEGUNDO ANILLO PERIMETRAL AL ÁREA CENTRAL

**Artículo 1º.-** Declárase de Interés Municipal el "Inventario y Catalogación de Edificios y Sitios de Valor Patrimonial del Segundo Anillo Perimetral al Área Central", que consta de 264 inmuebles cuya nomenclatura catastral, categoría, designación y su correspondiente asignación de Grado de Protección se detalla y se presenta como Anexo.



Concejo Municipal de Rosario  
Dirección General de Despacho




**Art. 2°.-** Modifícase la Ordenanza N° 8.245, “INVENTARIO Y CATALOGACION DE BIENES DEL PATRIMONIO HISTORICO ARQUITECTONICO Y URBANISTICO DE LA CIUDAD DE ROSARIO” incorporando a la misma como Anexo III, el “Inventario y Catalogación de Edificios y Sitios de Valor Patrimonial del Segundo Anillo Perimetral al Área Central”, que forma parte inescindible de la presente Ordenanza y es copia del obrante a fs. 3 a 18 del expediente N° 197.719-I-12.



**Art. 3°.-** Comuníquese a la Intendencia con sus considerandos, publíquese y agréguese al D.M.

**Sala de Sesiones, 18 de octubre de 2012.**

  
Dr. Marcelo Marchionatti  
Secretario General Parlamentario  
Concejo Municipal De Rosario



  
NORMA B. LOREZ  
Vicepresidente 1°  
Concejo Municipal de Rosario



Rosario, 02 NOV 2012

Cúmplase, comuníquese, publíquese en el Boletín Oficial Electrónico Municipal y dése a la Dirección General de Gobierno.-

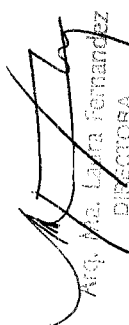
  
Arq. PABLO BARESE  
Secretario de Planeamiento  
Municipalidad de Rosario

  
Dra. MÓNICA FEIN  
Intendente  
Municipalidad de Rosario

Expte. N° 197719-I-2012 CM y 25482-D-2012 D.E.-

INVENTARIO Y CATALOGACION DE EDIFICIOS Y SITIOS DE INTERES PATRIMONIAL

Identificación Catastral sec. man. graf. s/d	Frente	Esquina/ Otros Frentes	Denominación	Categoría	APH	Grado Protección
<b>03 000</b>						
<b>03 000</b>						
<b>008 001</b> 03000008001	<b>San Martín</b>		/ Saavedra Plazoleta C. Martínez	H		<b>5</b>
<b>008 002</b> 03000008002	<b>San Martín</b>		/ Ayolas Plaza Gral. Toribio de Luzuriaga	H		<b>5</b>
<b>03 009</b>						
<b>016</b> 03009016	<b>Entre Ríos</b>			E.1.1		<b>2c</b>
<b>03 020</b>						
<b>001 001</b> 03020001001	<b>Bv. Oroño</b>		Esq. Gálvez	D	<b>APUA</b> Ord.Nº 7974/06	<b>2c</b>
<b>001 002</b> 03020001002	<b>Gálvez</b>			D		<b>2c</b>
<b>001 003</b> 03020001003	<b>Gálvez</b>			D		<b>2c</b>
<b>001 007</b> 03020001007h1998	<b>Bv. Oroño</b>			D	<b>APUA</b> Ord.Nº 7974/06	<b>2c</b>
<b>001 008</b> 03020001008	<b>Bv. Oroño</b>			D	<b>APUA</b> Ord.Nº 7974/06	<b>2c</b>
<b>001 015</b> 03020001015	<b>Gálvez</b>			D		<b>2c</b>
<b>03 031</b>						
<b>004 002</b> 03031004002	<b>Gálvez</b>			D		<b>2c</b>
<b>005</b> 03031005	<b>Gálvez</b>			D		<b>2c</b>
<b>006</b> 03031006h10287	<b>Gálvez</b>			D		<b>2c</b>
<b>007 001</b> 03031007001	<b>Gálvez</b>			D		<b>2c</b>
<b>007 002</b> 03031007002	<b>Gálvez</b>			D		<b>2c</b>
<b>011</b> 03031011	<b>Sarmiento</b>			E.1.1		<b>2c</b>
<b>03 046</b>						
<b>004</b> 03046004	<b>Virasoro</b>			E.1.2		<b>2b</b>
<b>03 048</b>						
<b>001</b> 03048001	<b>Virasoro</b>		/ Italia / Rueda / Dorrego Hospital de Niños V. J. Vilela	A		<b>2c</b>
<b>03 053</b>						
<b>006</b> 03053006	<b>Entre Ríos</b>		Esq. Virasoro / Rueda Centro Materno Infantil	A		<b>2c</b>
<b>03 054</b>						

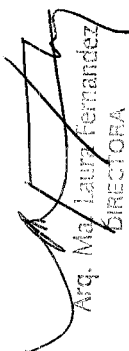

  
**Arq. M. Lara Fernandez**  
 DIRECTORA  
 Prog. de Preservación y  
 Rehabilitación del Patrimonio

INVENTARIO Y CATALOGACION DE EDIFICIOS Y SITIOS DE INTERES PATRIMONIAL

Identificación Catastral sec. man. graf. s/d	Frente	Esquina/ Otros Frentes	Denominación	Categoría APH	Grado Protección
03 054					
001 03054001	Virasoro	/ Mitre / Rueda / Entre Ríos	Hospital Italiano	A	2b
03 073					
012 001 03073012001	Mitre	Esq. Pje. Corbellini		E.1.1	2c
03 076					
027 03076027h12192	San Martín	Esq. Amenabar		E.1.2	2b
03 078					
046 03078046	San Martín			D	2b
047 03078047h12772	San Martín	Esq. Pje. Florencio Sanchez		D	2c
03 098					
011 03098011	Mitre			E.1.1	2c
03 099					
016 03099016	Gaboto			B.1.2	2c
017 03099017	Gaboto			B.1.2	2c
018 03099018	Gaboto			B.1.2	2c
03 100					
017 03100017	San Martín	Esq. Gaboto Ex Farmacia del Pueblo		B.2.1	2c
03 102					
027 000 03102027000001	Maipú	Club Social Zona Sur		E.1.1	2b
03 103					
032 03103032	Gaboto	Esq. Laprida		E.1.1	2c
03 105					
001 03105001	Amenabar	Esq. J. M. de Rosas Ejército Salvación		G	2c
03 107					
003 001 03107003001	Amenabar			E.1.2	2b
003 002 03107003002	Amenabar			E.1.2	2b
03 111					
011 03111011	Esmeralda			E.1.1	2c
024 03111024	Gaboto	Chacabuco Esc. Fiscal Nº 81		A	2c
03 124					

INVENTARIO Y CATALOGACION DE EDIFICIOS Y SITIOS DE INTERES PATRIMONIAL

Identificación Catastral sec. man. graf. s/d	Frente	Esquina/ Otros Frontes	Denominación	Categoría	APH	Grado Protección
<b>03 152</b>						
<b>001</b> 03124001	<b>Sarmiento</b>		/ Garay / Mitre / Gaboto Hospital Español		A	2b
<b>03 153</b>						
<b>029</b> 03132029h6948	<b>Alem</b>		Ex Cine Alem		A	2c
<b>03 163</b>						
<b>022</b> 03163022	<b>Bv. Oroño</b>		Esq. Pje. Blanco	C.2.2	APUA Ord.Nº 7974/06	2b
<b>042</b> 03163042	<b>Bv. Oroño</b>		Esq. Uruguay	C.2.2	APUA Ord.Nº 7974/06	2b
<b>043</b> 03163043	<b>Bv. Oroño</b>			C.2.2	APUA Ord.Nº 7974/06	2b
<b>044</b> 03163044	<b>Bv. Oroño</b>			C.2.2	APUA Ord.Nº 7974/06	2b
<b>045</b> 03163045	<b>Bv. Oroño</b>			C.2.2	APUA Ord.Nº 7974/06	2b
<b>03 172</b>						
<b>028 001</b> 03172028001	<b>Uruguay</b>		Esq. Entre Ríos Escuela Provincial Nº 659 / EET Nº 650		A	2b
<b>03 175</b>						
<b>001</b> 03175001	<b>San Martín</b>		Esq. Dean Funes		APH 31	P. Entorno
<b>023</b> 03175023	<b>San Martín</b>		Esq. Ayolas		APH 31	P. Entorno
<b>024</b> 03175024	<b>San Martín</b>				APH 31	P. Entorno
<b>025 001</b> 03175025001h1281	<b>San Martín</b>				APH 31	P. Entorno
<b>025 002</b> 03175025002	<b>San Martín</b>				APH 31	P. Entorno
<b>025 003</b> 03175025003	<b>San Martín</b>				APH 31	P. Entorno
<b>025 004</b> 03175025004	<b>San Martín</b>				APH 31	P. Entorno
<b>026</b> 03175026	<b>San Martín</b>				APH 31	P. Entorno
<b>028 001</b> 03175028001h5111	<b>San Martín</b>				APH 31	P. Entorno
<b>028 002</b> 03175028002h2856	<b>San Martín</b>				APH 31	P. Entorno
<b>029</b> 03175029	<b>San Martín</b>				APH 31	P. Entorno
<b>030 001</b> 03175030001h17028	<b>San Martín</b>				APH 31	P. Entorno

  
 Arq. Ma. Laura Fernandez  
 DIRECTORA  
 Prog. de Preservación y  
 Rehabilitación del Patrimonio


INVENTARIO Y CATALOGACION DE EDIFICIOS Y SITIOS DE INTERES PATRIMONIAL

Identificación Catastral sec. man. graf. s/d	Frente	Esquina/ Otros Frentes	Denominación	Categoría	APH	Grado Protección
<b>03 175</b>						
031 03175031	San Martín				APH 31	P. Entorno
032 03175032	San Martín	/ Maipú Iglesia San Antonio		A	APH 31	2a
p025 03175p025	San Martín				APH 31	P. Entorno
p028 03175p028	San Martín				APH 31	P. Entorno
<b>03 179</b>						
021 03179021	Ayolas		Esc. Fiscal 85 E. Echeverría		A	2b
<b>03 181</b>						
008 002 03181008002	Alem				E.1.2	2b
<b>03 182</b>						
001 03182001	Ayacucho		Dean Funes / Ayolas / Colón Plaza Eva Duarte de Perón		H	5
002 03182002	Ayacucho		Dean Funes / Ayolas / Colón Plaza Eva Duarte de Perón		H	5
<b>03 188</b>						
001 03188001	Bv. Oroño		Esq. Saavedra Iglesia Smo. Sacramento		A APUA Ord.N° 7974/06	2a
<b>03 191</b>						
001 03191001	Uruguay		/ Italia / Saavedra / Dorrego Plaza Saavedra		H	5
<b>03 208</b>						
001 03208001	Ayolas		/ Necochea / Colón Hospital Geriátrico Provincial		A	2a
<b>03 222</b>						
005 03222005	Saavedra				E.1.1	2b
<b>03 225</b>						
021 03225021	San Martín				E.1.1	2c
022 03225022	San Martín				E.1.2	2b
<b>04 012</b>						
010 009 04012010009	Bv. Seguí		Esq. San Martín		F.1.2	2b
<b>04 016</b>						
012 04016012	Bv. Seguí				C.2.1	2b
013 003 04016013003h16436	Bv. Seguí		Esq. J. M. de Rosas		C.2.1	2b
<b>06 265</b>						



INVENTARIO Y CATALOGACION DE EDIFICIOS Y SITIOS DE INTERES PATRIMONIAL

Identificación Catastral sec. man. graf. s/d	Frente	Esquina/ Otros Frontes	Denominación	Categoría	APH	Grado Protección
<b>06 265</b>						
021 06265021	J. Hernández		Predio Usina Sorrento		ARPH	
022 06265022	J. Hernández		Predio Usina Sorrento		ARPH	
023 06265023	J. Hernández		Predio Usina Sorrento		ARPH	
024 06265024	J. Hernández		Predio Usina Sorrento		ARPH	
025 06265025	J. Hernández		Predio Usina Sorrento		ARPH	
p025 06265p025	J. Hernández		Predio Usina Sorrento		ARPH	
<b>06 276</b>						
001 06276001001	Sorrento		/Hernandez/Del Parque/Alvarez Thomas Club Luz y Fuerza			
<b>07 000</b>						
031 001 07000031001	Junín		/ Echeverría / Central Argentino Ex Talleres Centrales del FFCC Central Argentino	G		2c Ord. N° 6271/96
031 003 07000031003	Echeverría		Estación EPE			2a Ord. N° 6271/96
031 004 07000031004001	Echeverría		/ Junín / Canning Ex Talleres Centrales del FFCC Central Argentino	A		2a Ord. N° 6271/96
031 004 07000031004002	Av. Alberdi		/ C. Argentino / Echeverría Ex Oficinas FFCC Central Argentino	A		2a Ord. N° 6271/96
031 005 07000031005	Junín		/ Thedy / Central Argentino Ex Talleres Centrales del FFCC Central Argentino	G		2c Ord. N° 6271/96
111 07000111	Cabo Alvarez		Esq. Siria Estación FFCC Sorrento	A		2c
s/e 07000s/e	Lamas		Corazzi / Cruce Pacheco / 8 de Noviembre Estacion FFCC - Deposito FFCC			pp
<b>07 018</b>						
001 07018001	J. Hernández				ARPH	
002 07018002	J. Hernández				ARPH	
<b>07 021</b>						
001 001 07021001001	Bv. Rondeau		Esq. Artigas Villa Margarita	A		2a
<b>07 038</b>						
026 07038026	Bv. Rondeau		Esq. Triunvirato	F.1.2		2c
<b>07 044</b>						
005 07044005	Bv. Rondeau		Esq. Olivé	E.1.2		2b


  
 Arq. M.L. Laura Fernandez  
 DIRECTORA  
 Prog. de Preservación y  
 Rehabilitación del Patrimonio

INVENTARIO Y CATALOGACION DE EDIFICIOS Y SITIOS DE INTERES PATRIMONIAL

Identificación Catastral sec. man. graf. s/d	Frente	Esquina/ Otros Frentes	Denominación	Categoría	APH	Grado Protección
07 044						
014 07044014	Olivé			E.1.2		2b
022 07044022	Matorras	Esq. Gallini		E.1.1	APH 25	2b
023 07044023	Matorras				APH 25	P. Entorno
024 07044024	Matorras				APH 25	P. Entorno
025 07044025	Matorras				APH 25	P. Entorno
026 07044026	Matorras				APH 25	P. Entorno
027 07044027	Matorras				APH 25	P. Entorno
028 07044028	Matorras				APH 25	P. Entorno
029 07044029	Matorras				APH 25	P. Entorno
030 07044030	Matorras				APH 25	P. Entorno
031 07044031	Matorras			B.1.2	APH 25	2c
032 07044032	Matorras			B.1.2	APH 25	2c
033 07044033	Matorras				APH 25	P. Referencia
034 07044034	Matorras			B.1.2	APH 25	2c
035 07044035	Matorras				APH 25	P. Referencia
036 07044036	Matorras			B.1.2	APH 25	2c
037 07044037h9541	Matorras			B.2.2	APH 25	2c
038 07044038	Matorras				APH 25	P. Referencia
039 07044039h11830	Matorras				APH 25	P. Referencia
040 07044040	Matorras			B.2.2	APH 25	2b
041 07044041	Matorras			B.2.2	APH 25	2b
042 07044042	Matorras			B.2.2	APH 25	2b

INVENTARIO Y CATALOGACION DE EDIFICIOS Y SITIOS DE INTERES PATRIMONIAL

Identificación Catastral sec. man. graf. s/d	Frente	Esquina/ Otros Frentes	Denominación	Categoría	APH	Grado Protección
07 047						
014 07047014	<b>Av de los Trabajadores</b>	Esq. Silva Escuela 'Santiago del Estero'		A		2c
07 056						
020 005 07056020005	<b>Muñiz</b>			E.1.2		2c
07 061						
001 07061001	<b>Olivé</b>	/ Silva / Juan B. Justo / Ferreyra PAMI II		A		2b
07 067						
019 07067019	<b>Corazzi</b>	Villa (Fraternidad Rosario Belgrano)		E.1.2		2c
07 069						
016 07069016	<b>Av. Alberdi</b>	Esq. Genova Banco Pcial. Sta. Fe		A		2b
07 081						
009 07081009h6422	<b>Av. Alberdi</b>	Esq. Jose Ingenieros Galería Estadio (Ex Estadio Norte)		C.3.1		2c
07 082						
017 07082017	<b>Av. Alberdi</b>	Casa de Urquiza "De los Fantasmas"		G		2c
07 085						
010 001 07085010001	<b>Ferreyra</b>	Esq. Genova		E.1.1		2c
017 07085017	<b>Ferreyra</b>	Esq. Jose Ingenieros		E.1.2		2b
07 087						
008 07087008	<b>Genova</b>			E.1.1		2c
022 07087022	<b>Cayetano Silva</b>	Esq. Jose Ingenieros Viviendas Ferroviarios		B.1.1		2b
023 07087023	<b>Cayetano Silva</b>	Viviendas Ferroviarios		B.1.1		2b
024 07087024	<b>Cayetano Silva</b>	Viviendas Ferroviarios		B.1.1		2b
025 07087025	<b>Cayetano Silva</b>	Viviendas Ferroviarios		B.1.1		2b
026 07087026	<b>Cayetano Silva</b>	Viviendas Ferroviarios		B.1.1		2b
07 089						
007 002 07089007002	<b>Cordiviola</b>	Esq. Genova		C.2.1		2b
007 004 07089007004	<b>Cordiviola</b>			C.2.1		2b

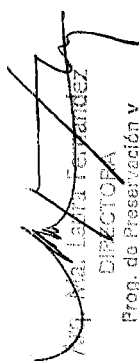
  
 Arq. M. L. Land Fernandez  
 DIRECTORA  
 Prog. de Preservación y  
 Rehabilitación del Patrimonio

INVENTARIO Y CATALOGACION DE EDIFICIOS Y SITIOS DE INTERES PATRIMONIAL

Identificación Catastral sec. man. graf. s/d	Frente	Esquina/ Otros Frentes	Denominación	Categoría	APH	Grado Protección
07 089						
007 005 07089007005	<b>Cordiviola</b>			C.2.1		2b
07 090						
002 07090002	<b>Av. Genova</b>			E.1.1		2b
07 097						
026 07097026	<b>Av. Alberdi</b>	<b>Esq. Almafuer</b> Ex Escuela Taller Ludueña - Escuela N° 107 "9 de Julio"		A		2b
07 098						
012 001 07098012001	<b>Joaquín Gonzalez</b>			B.2.2		2b
013 07098013	<b>Joaquín Gonzalez</b>			B.2.2		2b
016 07098016	<b>Almafuer</b>			E.1.2		2b
07 099						
017 002 07099017002	<b>Almafuer</b>			E.1.2		2c
021 07099021	<b>Almafuer</b>			E.1.2		2c
07 107						
043 002 07107043002	<b>Reconquista</b>			E.1.1		2c
p043 001 07107p043001	<b>Reconquista</b>			E.1.1		2c
07 108						
017 002 07108017002	<b>Almafuer</b>			E.1.2		2c
032 001 07108032001	<b>Reconquista</b>			E.1.2		2b
032 002 07108032002	<b>Reconquista</b>			E.1.1		2b
07 109						
009 07109009	<b>Almafuer</b>			E.1.1		2b
07 110						
008 07110008	<b>Almafuer</b>			E.1.1		2c
018 001 07110018001	<b>Reconquista</b>			G		2c
019 07110019	<b>Reconquista</b>			E.1.1		2c
07 119						
026 001 07119026001	<b>Antelo</b>			E.1.1		2c

INVENTARIO Y CATALOGACION DE EDIFICIOS Y SITIOS DE INTERES PATRIMONIAL

Identificación Catastral sec. man. graf. s/d	Fronte	Esquina/ Otros Frontes	Denominación	Categoría	APH	Grado Protección
<b>07 122</b>						
014 07122014	Av. Alberdi	Esq. J.J. Paso Banco Nación		A		2b
023 001 07122023001h529	Ascasubi			E.1.2		2c
<b>07 123</b>						
047 001 07123047001h12596	Av. Alberdi	Esq. Del Valle Iberlucea		E.1.2		2c
<b>07 131</b>						
001 007 07131001007	Del Valle Iberlucea			E.1.2		2b
001 008 07131001008	Del Valle Iberlucea			E.1.2		2b
032 07131032	J. J. Paso			E.1.2		2b
036 001 07131036001	J. J. Paso			E.1.2		2b
<b>07 145</b>						
029 07145029	Carrasco	Esq. Iguazú		E.1.1		P. Paisaje
<b>07 148</b>						
005 07148005	J. J. Paso			E.1.2		2b
<b>07 150</b>						
004 07150004	J. J. Paso			E.1.1		2c
007 002 07150007002	J. J. Paso	Esq. San Cristobal		F.1.2		2c
<b>07 152</b>						
005 07152005	J. J. Paso	/ Estrada / Pje Cervantes Escuela J. J. Estrada N° 86		A		2c
<b>07 154</b>						
015 07154015h8277	Carrasco			E.1.2		P. Paisaje
<b>07 155</b>						
001 07155001	Bv. Avellaneda	/ J.J. Paso / Echeverria / French Viviendas Aguas Provinciales		A	ARPH	2b
001 07155001	Bv. Avellaneda	/ J.J. Paso / Echeverria / French Viviendas Aguas Provinciales		A	ARPH	2b
001 07155001	Bv. Avellaneda	/ J.J. Paso / Echeverria / French Viviendas Aguas Provinciales		A	ARPH	2b
001 07155001	Bv. Avellaneda	/ J.J. Paso / Echeverria / French Viviendas Aguas Provinciales		A	ARPH	2b
001 07155001	Bv. Avellaneda	/ J.J. Paso / Echeverria / French Viviendas Aguas Provinciales		A	ARPH	2b

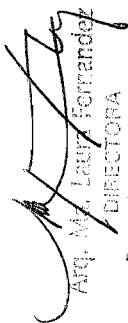
  
 Ana Laura Fernández  
 DIRECTORA  
 Prog. de Preservación y  
 Rehabilitación del Patrimonio

INVENTARIO Y CATALOGACION DE EDIFICIOS Y SITIOS DE INTERES PATRIMONIAL

Identificación Catastral sec. man. graf. s/d	Frente	Esquina/ Otros Frontes	Denominación	Categoría	APH	Grado Protección
<b>07 155</b>						
001 07155001	<b>Bv. Avellaneda</b>	/ J.J. Paso / Echeverría / French	Viviendas Aguas Provinciales	A	ARPH	2b
002 07155002	<b>Echeverría</b>	/ J.J. Paso / French	Predio Aguas Provinciales	A	ARPH	2b
<b>07 156</b>						
001 07156001	<b>Carballo</b>		Ex Refinería Argentina	G	APH Ord. N° 7892	
002 07156002	<b>Carballo</b>		Ex Refinería Argentina	G	APH Ord. N° 7892	
003 07156003	<b>Thedy</b>		Ex Refinería Argentina	G	APH Ord. N° 7892	
004 07156004	<b>Thedy</b>		Ex Refinería Argentina	G	APH Ord. N° 7892	
005 004 07156005004	<b>Velez Sarfield</b>		Estación Embarcadero / Ciudad de los Niños	A		2b
006 07156006	<b>Carballo</b>		Ex Refinería Argentina	G	APH Ord. N° 7892	
007 07156007	<b>French</b>		Ex Refinería Argentina	G	APH Ord. N° 7892	
<b>07 165</b>						
001 001 07165001001	<b>Av. Alberdi</b>		Esq. Gabriel Carrasco	C.2.1		2c
007 07165007	<b>Carrasco</b>			B.1.2		P. Paisaje
008 07165008	<b>Carrasco</b>			B.1.2		P. Paisaje
<b>07 166</b>						
001 001 07166001001	<b>Ferreya</b>		Esq. Gabriel Carrasco	E.1.2		2b
<b>07 171</b>						
001 07171001	<b>Gabriel Carrasco</b>		Esq. Las Rosas	B.1.1		P. Paisaje
<b>07 172</b>						
001 07172001	<b>Av. Alberdi</b>		Esq. French Iglesia Perpetuo Socorro	A	ARPH 4 Ord.N° 7956/05	1b
002 07172002	<b>Av. Alberdi</b>		/ Av. Carballo / French / San Cristobal		ARPH 4 Ord.N° 7956/05	P. Entorno
<b>07 175</b>						
005 07175005	<b>Bv. Avellaneda</b>		Esq. French y Esq. Grondona Ex Mercado "El Porvenir"	A		2b
<b>07 184</b>						
018 07184018	<b>Av. Alberdi</b>		Esq. Av. Carballo Ex Arrocería Gallo - Honda Gerrero	A	ARPH 2 Ord.N° 7956/05	2c
<b>07 187</b>						

INVENTARIO Y CATALOGACION DE EDIFICIOS Y SITIOS DE INTERES PATRIMONIAL

Identificación Catastral sec. man. graf. s/d	Frente	Esquina/ Otros Frontes	Denominación	Categoría	APH	Grado Protección
<b>07 188</b>						
001 001 07187001001001	Don Orione		/Bv. Avellaneda/Av. Carballo/Echeverría Ex Fábrica Centenera	A	ARPH 3 Ord.Nº 7956/05	P. Paisaje
001 001 07187001001002	Don Orione		/Bv. Avellaneda/Av. Carballo/Echeverría Ex Fábrica Centenera	A	ARPH 3 Ord.Nº 7956/05	P. Paisaje
001 002 07187001002	Don Orione		/Bv. Avellaneda/Av. Carballo/Echeverría Ex Fábrica Centenera	A	ARPH 3 Ord.Nº 7956/05	P. Paisaje
<b>07 190</b>						
001 015 07190001015	Gorriti		Casas de Fisher p/empleados de la Refinería	B.2.1		2b
001 016 07190001016	Gorriti		Esq. Rawson Casas de Fisher p/empleados de la Refinería	B.2.1		2b
<b>07 209</b>						
006 001 07209006001	Gorriti			E.1.1		2c
<b>07 210</b>						
002 001 07210002001	Gorriti			E.1.1		2c
013 07210013	Thedy		Comisaría Seccional N°8 - Instituto de Recuperación de Mujeres U5	A		2b
<b>07 220</b>						
005 07220005	Eguren			C.1.2		2c
006 001 07220006001	Eguren			C.1.2		2c
p006 002 07220p006002	Eguren			C.1.2		2c
<b>07 222</b>						
035 002 07222035002	Av. Alberdi		Escuela Taller N° 85 Fray Sta. Mª de Oro	E.1.1		P. Paisaje
<b>07 223</b>						
026 07223026	Bv. Avellaneda			E.1.1		P. Paisaje
<b>07 227</b>						
007 07227007	Velez Sarfield		Escuela J. Pedroni N° 1164	A	Ord.Nº 6679/98	2b
<b>07 245</b>						
010 07245010	Junín		Esq. Florida	E.1.2		2c
<b>07 250</b>						
012 07250012	Bv. Avellaneda		Esq. Av. Alberdi Escuela N° 70 J. J. Castelli	A		2c
<b>07 268</b>						
019 07268019	Gorriti			E.1.1		2b
<b>07 272</b>						

  
 Arq. M. Laura Forandó  
 DIRECTORA  
 Proa. de Presentación y  
 Catalogación del Patrimonio


INVENTARIO Y CATALOGACION DE EDIFICIOS Y SITIOS DE INTERES PATRIMONIAL

Identificación Catastral sec. man. graf. s/d	Frente	Esquina/ Otros Frentes	Denominación	Categoría	APH	Grado Protección
07 272						
028 003 07272028003	Bv. Avellaneda	Esq. Corvalan		E.1.1		2b
07 316						
005 07316005	Ruben Dario	Carballo Escuela P. Pizzurno		E.1.2		P. Paisaje
07 317						
001 07317001	Av. Alberdi	/Don Orión/Mar del Plata/Av Carballo Ex Malteria Argentina - Quilmes - La Gallega		A	ARPH 1 Ord.Nº 7956/05	2b
07 325						
013 07325013	Gorriti			E.1.1		2c
07 331						
003 07331003	Velez Sarfield	Cine Lumier		F.1.2		2c
010 002 07331010002	Av. Alberdi	Esq. Eguren		C.2.1		2c
07 354						
001 001 07354001001	Siria	Esq. Libano			APH 25	P. Entorno
001 002 07354001002	Siria				APH 25	P. Entorno
002 07354002	Siria			E.1.2	APH 25	2b
003 07354003	Siria				APH 25	P. Referencia
004 07354004	Siria				APH 25	P. Referencia
005 07354005	Siria			B.1.2	APH 25	2c
006 07354006	Siria			B.1.2	APH 25	2b
007 07354007	Siria			B.1.2	APH 25	2b
008 07354008	Siria			B.1.2	APH 25	2b
009 07354009	Siria				APH 25	P. Referencia
010 07354010	Siria				APH 25	P. Referencia
011 07354011	Siria			B.2.2	APH 25	2b
012 07354012	Siria			B.2.2	APH 25	2b
013 07354013	Siria	Esq. D. Mendocinas		B.2.2	APH 25	2c



INVENTARIO Y CATALOGACION DE EDIFICIOS Y SITIOS DE INTERES PATRIMONIAL

Identificación Catastral sec. man. graf. s/d	Fronte	Esquina/ Otros Frontes	Denominación	Categoría	APH	Grado Protección
<b>014 001</b> 07354014001	<b>Damas Mendocinas</b>				<b>APH 25</b>	<b>P. Entorno</b>
<b>014 002</b> 07354014002	<b>Beltrán</b>		<b>Esq. D. Mendocinas</b>		<b>APH 25</b>	<b>P. Entorno</b>
<b>015</b> 07354015	<b>Beltrán</b>				<b>APH 25</b>	<b>P. Entorno</b>
<b>016</b> 07354016	<b>Beltrán</b>				<b>APH 25</b>	<b>P. Entorno</b>
<b>017</b> 07354017	<b>Beltrán</b>			<b>B.1.2</b>	<b>APH 25</b>	<b>2c</b>
<b>018</b> 07354018	<b>Beltrán</b>			<b>B.1.2</b>	<b>APH 25</b>	<b>2c</b>
<b>019</b> 07354019	<b>Beltrán</b>				<b>APH 25</b>	<b>P. Entorno</b>
<b>020</b> 07354020	<b>Beltrán</b>				<b>APH 25</b>	<b>P. Entorno</b>
<b>021</b> 07354021	<b>Beltrán</b>				<b>APH 25</b>	<b>P. Entorno</b>
<b>022</b> 07354022	<b>Beltrán</b>				<b>APH 25</b>	<b>P. Entorno</b>
<b>023</b> 07354023	<b>Beltrán</b>			<b>B.1.2</b>	<b>APH 25</b>	<b>2c</b>
<b>024</b> 07354024	<b>Beltrán</b>				<b>APH 25</b>	<b>P. Referencia</b>
<b>025</b> 07354025	<b>Beltrán</b>				<b>APH 25</b>	<b>P. Referencia</b>
<b>026</b> 07354026	<b>Beltrán</b>			<b>B.1.2</b>	<b>APH 25</b>	<b>2c</b>
<b>027</b> 07354027	<b>Beltrán</b>				<b>APH 25</b>	<b>P. Entorno</b>
<b>028 001</b> 07354028001h15495	<b>Beltrán</b>		<b>Esq. Libano</b>	<b>E.1.2</b>	<b>APH 25</b>	<b>2b</b>
<b>029</b> 07354029	<b>Libano</b>				<b>APH 25</b>	<b>P. Referencia</b>
<b>030</b> 07354030	<b>Libano</b>			<b>E.1.1</b>	<b>APH 25</b>	<b>2c</b>
<b>001</b> 07355001	<b>El Plumerillo</b>		<b>Esq. Libano</b>		<b>APH 25</b>	<b>P. Entorno</b>
<b>002</b> 07355002	<b>El Plumerillo</b>				<b>APH 25</b>	<b>P. Entorno</b>
<b>003</b> 07355003	<b>El Plumerillo</b>				<b>APH 25</b>	<b>P. Entorno</b>


  
 Arq. Ma. Laura Estanislau
   
 DIRECTORA
   
 Prog. de Preservación y
   
 Rehabilitación del Patrimonio

INVENTARIO Y CATALOGACION DE EDIFICIOS Y SITIOS DE INTERES PATRIMONIAL

Identificación Catastral sec. man. graf. s/d	Frente	Esquina/ Otros Frontes	Denominación	Categoría	APH	Grado Protección
<b>004</b> 07355004	<b>El Plumerillo</b>				<b>APH 25</b>	<b>P. Entorno</b>
<b>005</b> 07355005	<b>El Plumerillo</b>				<b>APH 25</b>	<b>P. Entorno</b>
<b>006</b> 07355006	<b>El Plumerillo</b>			<b>B.1.2</b>	<b>APH 25</b>	<b>2c</b>
<b>007</b> 07355007	<b>El Plumerillo</b>			<b>B.1.2</b>	<b>APH 25</b>	<b>2c</b>
<b>008</b> 07355008	<b>El Plumerillo</b>			<b>B.1.2</b>	<b>APH 25</b>	<b>2c</b>
<b>009</b> 07355009	<b>El Plumerillo</b>				<b>APH 25</b>	<b>P. Entorno</b>
<b>010</b> 07355010	<b>Damas Mendocinas</b>				<b>APH 25</b>	<b>P. Entorno</b>
<b>011</b> 07355011	<b>Siria</b>		<b>Esq. D. Mendocinas</b>	<b>E.1.2</b>	<b>APH 25</b>	<b>2b</b>
<b>012</b> 07355012h9271	<b>Siria</b>		<b>/ D. Mendocinas</b>		<b>APH 25</b>	<b>P. Entorno</b>
<b>013</b> 07355013	<b>Siria</b>				<b>APH 25</b>	<b>P. Entorno</b>
<b>014</b> 07355014	<b>Siria</b>				<b>APH 25</b>	<b>P. Entorno</b>
<b>015</b> 07355015	<b>Siria</b>				<b>APH 25</b>	<b>P. Entorno</b>
<b>016</b> 07355016	<b>Siria</b>				<b>APH 25</b>	<b>P. Entorno</b>
<b>017</b> 07355017	<b>Siria</b>				<b>APH 25</b>	<b>P. Entorno</b>
<b>018</b> 07355018	<b>Siria</b>				<b>APH 25</b>	<b>P. Entorno</b>
<b>019</b> 07355019	<b>Siria</b>				<b>APH 25</b>	<b>P. Entorno</b>
<b>020 001</b> 07355020001	<b>Siria</b>				<b>APH 25</b>	<b>P. Entorno</b>
<b>020 002</b> 07355020002	<b>Siria</b>				<b>APH 25</b>	<b>P. Entorno</b>
<b>021</b> 07355021	<b>Siria</b>				<b>APH 25</b>	<b>P. Entorno</b>
<b>022 001</b> 07355022001	<b>Siria</b>				<b>APH 25</b>	<b>P. Entorno</b>
<b>022 002</b> 07355022002	<b>Siria</b>		<b>Esq. Libano</b>		<b>APH 25</b>	<b>P. Entorno</b>
<b>022 003</b> 07355022003	<b>Libano</b>				<b>APH 25</b>	<b>P. Entorno</b>

INVENTARIO Y CATALOGACION DE EDIFICIOS Y SITIOS DE INTERES PATRIMONIAL

Identificación Catastral sec. man. graf. s/d	Frente	Esquina/ Otros Frontes	Denominación	Categoría	APH	Grado Protección
---	--------	---------------------------	--------------	-----------	-----	---------------------

07 355

023 07355023	Libano			B.1.2	APH 25	2c
-----------------	--------	--	--	-------	--------	----

024 07355024	Libano			B.1.2	APH 25	2c
-----------------	--------	--	--	-------	--------	----

07 356

001 001 07356001001	Escalada	Esq. Libano			APH 25	P. Entorno
------------------------	----------	-------------	--	--	--------	------------

001 002 07356001002	Escalada				APH 25	P. Entorno
------------------------	----------	--	--	--	--------	------------

002 07356002	Escalada	/ D. Mendocinas		E.1.2	APH 25	2b
-----------------	----------	-----------------	--	-------	--------	----

003 07356003h8389	Damas Mendocinas				APH 25	P. Entorno
----------------------	------------------	--	--	--	--------	------------

004 001 07356004001	Damas Mendocinas				APH 25	P. Entorno
------------------------	------------------	--	--	--	--------	------------

004 002 07356004002	El Plumerillo				APH 25	P. Entorno
------------------------	---------------	--	--	--	--------	------------

004 003 07356004003	Damas Mendocinas	Esq. El Plumerillo		E.1.2	APH 25	2b
------------------------	------------------	--------------------	--	-------	--------	----

005 07356005	El Plumerillo				APH 25	P. Entorno
-----------------	---------------	--	--	--	--------	------------

006 07356006	El Plumerillo				APH 25	P. Entorno
-----------------	---------------	--	--	--	--------	------------

007 07356007	El Plumerillo			E.1.1	APH 25	2c
-----------------	---------------	--	--	-------	--------	----

008 001 07356008001	El Plumerillo				APH 25	P. Entorno
------------------------	---------------	--	--	--	--------	------------

008 002 07356008002	El Plumerillo	Esq. Libano			APH 25	P. Entorno
------------------------	---------------	-------------	--	--	--------	------------

009 07356009	Libano				APH 25	P. Entorno
-----------------	--------	--	--	--	--------	------------

010 07356010	Libano			E.1.2	APH 25	2b
-----------------	--------	--	--	-------	--------	----

07 357

001 001 07357001001	Siria	Esq. D. Mendocinas		B.2.1	APH 25	2b
------------------------	-------	--------------------	--	-------	--------	----

001 002 07357001002	Damas Mendocinas				APH 25	P. Entorno
------------------------	------------------	--	--	--	--------	------------

002 07357002	Siria			B.2.2	APH 25	2b
-----------------	-------	--	--	-------	--------	----

003 07357003	Siria			B.2.2	APH 25	2b
-----------------	-------	--	--	-------	--------	----

004 07357004	Siria			B.2.2	APH 25	2b
-----------------	-------	--	--	-------	--------	----

Arq. M<sup>a</sup> Laura Fernández  
DIRECTORA  
Proo. de Preservación y  
Rehabilitación del Patrimonio

INVENTARIO Y CATALOGACION DE EDIFICIOS Y SITIOS DE INTERES PATRIMONIAL

Identificación Catastral sec. man. graf. s/d	Frente	Esquina/ Otros Frentes	Denominación	Categoría	APH	Grado Protección
<b>07 357</b>						
005 07357005	Siria			B.2.2	APH 25	2b
006 07357006	Siria		Esq. Matorras	B.2.1	APH 25	2b
007 001 07357007001	Matorras				APH 25	P. Entorno
007 002 07357007002	Matorras		/ Beltrán	E.1.2	APH 25	2b
008 07357008	Beltrán			E.1.1	APH 25	2c
009 07357009	Damas Mendocinas		Esq. Beltrán		APH 25	P. Entorno
<b>07 358</b>						
001 07358001	Damas Mendocinas		Esq. Escalada		APH 25	P. Entorno
014 001 07358014001	Siria				APH 25	P. Entorno
014 002 07358014002h5095	Siria		Esq. D. Mendocinas		APH 25	P. Entorno
015 07358015	Damas Mendocinas				APH 25	P. Entorno
016 07358016	Damas Mendocinas			B.1.2	APH 25	2c
017 07358017	Damas Mendocinas				APH 25	P. Referencia
018 07358018	Damas Mendocinas			B.1.2	APH 25	2c
019 07358019	Damas Mendocinas			B.1.2	APH 25	2c
020 07358020	Damas Mendocinas			B.1.2	APH 25	2c
021 07358021h5996	Damas Mendocinas			B.1.2	APH 25	2c
022 07358022	Damas Mendocinas				APH 25	P. Entorno
023 07358023	Damas Mendocinas				APH 25	P. Entorno
024 07358024	Damas Mendocinas				APH 25	P. Entorno
<b>07 377</b>						
005 07377005	Del V. Iberlucea		Esq. Neptuno		APH 26	P. Entorno
006 001 07377006001	Del V. Iberlucea				APH 26	P. Entorno

INVENTARIO Y CATALOGACION DE EDIFICIOS Y SITIOS DE INTERES PATRIMONIAL

Identificación Catastral sec. man. graf. s/d	Frente	Esquina/ Otros Frontes	Denominación	Categoría	APH	Grado Protección
<b>07 377</b>						
<b>006 002</b> 07377006002	<b>Del V. Iberlucea</b>		Esq. Tuella		<b>APH 26</b>	<b>P. Entorno</b>
<b>07 379</b>						
<b>001</b> 07379001	<b>Del V. Iberlucea</b>				<b>APH 26</b>	<b>P. Entorno</b>
<b>002</b> 07379002	<b>Del V. Iberlucea</b>				<b>APH 26</b>	<b>P. Entorno</b>
<b>003</b> 07379003	<b>Del V. Iberlucea</b>				<b>APH 26</b>	<b>P. Entorno</b>
<b>004</b> 07379004	<b>Del V. Iberlucea</b>			<b>C.2.2</b>	<b>APH 26</b>	<b>2c</b>
<b>005</b> 07379005	<b>Del V. Iberlucea</b>			<b>C.2.2</b>	<b>APH 26</b>	<b>2c</b>
<b>006</b> 07379006	<b>Del V. Iberlucea</b>				<b>APH 26</b>	<b>P. Entorno</b>
<b>007</b> 07379007h3085	<b>Del V. Iberlucea</b>				<b>APH 26</b>	<b>P. Entorno</b>
<b>008</b> 07379008	<b>Del V. Iberlucea</b>				<b>APH 26</b>	<b>P. Entorno</b>
<b>009</b> 07379009	<b>Del V. Iberlucea</b>				<b>APH 26</b>	<b>P. Entorno</b>
<b>010</b> 07379010	<b>Del V. Iberlucea</b>				<b>APH 26</b>	<b>P. Entorno</b>
<b>011 001</b> 07379011001	<b>Del V. Iberlucea</b>		Esq. Thompson		<b>APH 26</b>	<b>P. Entorno</b>
<b>011 002</b> 07379011002	<b>Thompson</b>				<b>APH 26</b>	<b>P. Entorno</b>
<b>012</b> 07379012	<b>Thompson</b>				<b>APH 26</b>	<b>P. Entorno</b>
<b>013</b> 07379013	<b>Thompson</b>	/ Del V. Iberlucea		<b>C.2.1</b>	<b>APH 26</b>	<b>2c</b>
<b>014</b> 07379014	<b>Thompson</b>	/ Del V. Iberlucea		<b>C.2.1</b>	<b>APH 26</b>	<b>2c</b>
<b>015</b> 07379015	<b>Del V. Iberlucea</b>		Esq. Thompson	<b>C.2.1</b>	<b>APH 26</b>	<b>2b</b>
<b>018</b> 07379018	<b>Del V. Iberlucea</b>				<b>APH 26</b>	<b>P. Entorno</b>
<b>020</b> 07379020	<b>Del V. Iberlucea</b>				<b>APH 26</b>	<b>P. Entorno</b>
<b>021</b> 07379021	<b>Del V. Iberlucea</b>				<b>APH 26</b>	<b>P. Entorno</b>
<b>022</b> 07379022	<b>Del V. Iberlucea</b>				<b>APH 26</b>	<b>P. Entorno</b>


Arq. M<sup>a</sup>. Lata Fernandez  
DIRECTORA  
Proq. de Preservación y  
Rehabilitación del Patrimonio

INVENTARIO Y CATALOGACION DE EDIFICIOS Y SITIOS DE INTERES PATRIMONIAL

Identificación Catastral sec. man. graf. s/d	Frente	Esquina/ Otros Frontes	Denominación	Categoría	APH	Grado Protección
<b>07 379</b>						
<b>023</b> 07379023	<b>Del V. Iberlucea</b>				<b>APH 26</b>	<b>P. Entorno</b>
<b>024</b> 07379024	<b>Del V. Iberlucea</b>				<b>APH 26</b>	<b>P. Entorno</b>
<b>025</b> 07379025	<b>Del V. Iberlucea</b>				<b>APH 26</b>	<b>P. Entorno</b>
<b>026</b> 07379026h3586	<b>Del V. Iberlucea</b>				<b>APH 26</b>	<b>P. Entorno</b>
<b>027</b> 07379027	<b>Del V. Iberlucea</b>				<b>APH 26</b>	<b>P. Entorno</b>
<b>028 001</b> 07379028001h16854	<b>Del V. Iberlucea</b>	<b>Esq. Tuella</b>			<b>APH 26</b>	<b>P. Entorno</b>
<b>07 380</b>						
<b>001</b> 07380001h8390	<b>Del V. Iberlucea</b>	<b>Esq. Tuella</b>			<b>APH 26</b>	<b>P. Entorno</b>
<b>002</b> 07380002	<b>Del V. Iberlucea</b>				<b>APH 26</b>	<b>P. Entorno</b>
<b>003</b> 07380003	<b>Del V. Iberlucea</b>				<b>APH 26</b>	<b>P. Entorno</b>
<b>004</b> 07380004	<b>Del V. Iberlucea</b>				<b>APH 26</b>	<b>P. Entorno</b>
<b>005</b> 07380005	<b>Del V. Iberlucea</b>				<b>APH 26</b>	<b>P. Entorno</b>
<b>006</b> 07380006	<b>Del V. Iberlucea</b>				<b>APH 26</b>	<b>P. Entorno</b>
<b>007</b> 07380007	<b>Del V. Iberlucea</b>				<b>APH 26</b>	<b>P. Entorno</b>
<b>008</b> 07380008	<b>Del V. Iberlucea</b>			<b>F.1.2</b>	<b>APH 26</b>	<b>2c</b>
<b>009</b> 07380009	<b>Del V. Iberlucea</b>				<b>APH 26</b>	<b>P. Entorno</b>
<b>011</b> 07380011	<b>Del V. Iberlucea</b>				<b>APH 26</b>	<b>P. Entorno</b>
<b>012</b> 07380012	<b>Del V. Iberlucea</b>			<b>F.1.2</b>	<b>APH 26</b>	<b>2c</b>
<b>013</b> 07380013	<b>Del V. Iberlucea</b>				<b>APH 26</b>	<b>P. Entorno</b>
<b>014</b> 07380014	<b>Del V. Iberlucea</b>				<b>APH 26</b>	<b>P. Entorno</b>
<b>015</b> 07380015	<b>Del V. Iberlucea</b>				<b>APH 26</b>	<b>P. Entorno</b>
<b>016</b> 07380016	<b>Del V. Iberlucea</b>				<b>APH 26</b>	<b>P. Entorno</b>

INVENTARIO Y CATALOGACION DE EDIFICIOS Y SITIOS DE INTERES PATRIMONIAL

Identificación Catastral sec. man. graf. s/d	Fronte	Esquina/ Otros Frontes	Denominación	Categoría	APH	Grado Protección
<b>07 380</b>						
017 07380017	Del V. Iberlucea				APH 26	P. Entorno
018 07380018	Del V. Iberlucea			F.1.2	APH 26	2b
019 07380019	Del V. Iberlucea				APH 26	P. Entorno
020 07380020	Del V. Iberlucea				APH 26	P. Entorno
021 07380021	Del V. Iberlucea				APH 26	P. Entorno
026 07380026	Del V. Iberlucea	/ Tuella			APH 26	P. Entorno
<b>08 000</b>						
001 001 0800001001	Cafferata	/ Santa Fe / Córdoba / Castellanos	Estación Terminal de Omnibus Mariano Moreno	A		1b
004 001 0800004001001	Av. Alberdi	Esq. Central Argentino / Pje. 804	Sede inicial de Rosario Central - Iglesia Anglicana	A	Decreto HCM N° 16208/99	2b
020 08000020	Cafferata	/ Santa Fe / Córdoba / Vera Mujica	Patio de la Madera	G		2c
<b>08 007</b>						
013 001 08007013001	Humberto Primero			E.1.1		2c
p013 08007p013	Humberto Primero			E.1.1		2c
<b>08 015</b>						
007 000 08015007000001	Salta	Esq. Iriondo	Molino Minetti	A		2c
<b>08 056</b>						
030 08056030	Crespo	La Fraternidad		E.1.1		2c
<b>08 068</b>						
009 001 08068009001	Cafferata	Esq. Salta		E.1.1		P. Paisaje
<b>08 070</b>						
004 08070004h271	Crespo			E.1.2		2b
005 001 08070005001	Crespo	Escuela Gurruchaga		E.1.1		2c
<b>08 082</b>						
019 08082019	Bordabehere	Esq. Valpariso		F.1.1		2c
<b>08 084</b>						
005 001 08084005001h5189	Pje. Sunchales	Esq. Bordabehere			APH 27	P. Entorno

  
 Lic. en Historia y Patrimonio  
 Prof. de Preservación y  
 Rehabilitación del Patrimonio


INVENTARIO Y CATALOGACION DE EDIFICIOS Y SITIOS DE INTERES PATRIMONIAL

Identificación Catastral sec. man. graf. s/d	Frente	Esquina/ Otros Frentes	Denominación	Categoría	APH	Grado Protección
08 084 005 002 08084005002	Pje. Sunchales				APH 27	P. Entorno
006 08084006	Pje. Sunchales			E.1.2	APH 27	P. Paisaje
007 08084007	Pje. Sunchales				APH 27	P. Entorno
008 08084008h4430	Pje. Sunchales				APH 27	P. Entorno
009 08084009	Pje. Sunchales				APH 27	P. Entorno
010 08084010	Pje. Sunchales				APH 27	P. Entorno
011 08084011	Pje. Sunchales			E.1.1	APH 27	P. Paisaje
012 08084012	Pje. Sunchales				APH 27	P. Entorno
013 08084013h12627	Tucumán	Esq. Pje. Sunchales		E.1.2	APH 27	2c
014 08084014	Tucumán				APH 27	P. Entorno
015 08084015	Tucumán			F.1.1	APH 27	2c
016 08084016	Tucumán			F.1.2	APH 27	2c
017 001 08084017001	Tucumán	Esq. Bv. Avellaneda			APH 27	P. Entorno
024 001 08084024001	Pje. Sunchales	Esq. Bordabehre			APH 27	P. Entorno
024 002 08084024002	Pje. Sunchales				APH 27	P. Entorno
033 08084033	Lavalle			F.1.1	APH 27	2c
034 08084034	Lavalle				APH 27	P. Entorno
036 001 08084036001	Lavalle				APH 27	P. Entorno
036 002 08084036002	Tucumán	Esq. Lavalle		E.1.2	APH 27	2b
036 003 08084036003	Tucumán				APH 27	P. Entorno
039 08084039h3090	Tucumán				APH 27	P. Entorno
040 08084040	Tucumán	Esq. Pje. Sunchales			APH 27	P. Entorno



INVENTARIO Y CATALOGACION DE EDIFICIOS Y SITIOS DE INTERES PATRIMONIAL

Identificación Catastral sec. man. graf. s/d	Frente	Esquina/ Otros Frentes	Denominación	Categoría	APH	Grado Protección
<b>08 - 084</b>						
042 08084042	Pje. Sunchales				APH 27	P. Entorno
043 08084043	Pje. Sunchales				APH 27	P. Entorno
044 08084044	Pje. Sunchales			E.1.1	APH 27	2c
045 08084045	Pje. Sunchales				APH 27	P. Entorno
046 08084046	Pje. Sunchales				APH 27	P. Entorno
047 08084047	Pje. Sunchales			F.1.1	APH 27	P. Paisaje
048 08084048	Pje. Sunchales				APH 27	P. Entorno
049 08084049	Pje. Sunchales				APH 27	P. Entorno
<b>08 - 085</b>						
025 001 08085025001	Lavalle	Esq. Pje. Boston			APH 27	P. Entorno
035 002 08085035002	Alsina	Esq. Pje. Boston			APH 27	P. Entorno
036 08085036	Alsina				APH 27	P. Entorno
037 08085037	Alsina			B.2.2	APH 27	2b
038 08085038h7536	Alsina			B.2.2	APH 27	2b
039 001 08085039001	Alsina				APH 27	P. Entorno
039 002 08085039002	Alsina	Esq. Tucumán			APH 27	P. Entorno
040 08085040	Tucumán				APH 27	P. Entorno
041 08085041	Tucumán			D	APH 27	2b
042 08085042	Tucumán			D	APH 27	2c
043 08085043	Tucumán			D	APH 27	2c
044 08085044	Tucumán			D	APH 27	2b
045 08085045	Tucumán				APH 27	P. Entorno

  
 M. A. López Fernández  
 DIRECTORA  
 Programa de Preservación y  
 Rehabilitación del Patrimonio

INVENTARIO Y CATALOGACION DE EDIFICIOS Y SITIOS DE INTERES PATRIMONIAL

Identificación sec. man. graf. s/d	Fronte	Esquina/ Otros Frontes	Denominación	Categoría	APH	Grado Protección
<b>08 085</b>						
046 08085046	Tucumán			D	APH 27	2b
047 08085047	Tucumán			D	APH 27	2c
048 08085048	Tucumán			D	APH 27	2c
049 08085049	Tucumán				APH 27	P. Entorno
050 001 08085050001	Tucumán	Esq. Lavalle			APH 27	P. Entorno
050 002 08085050002	Lavalle				APH 27	P. Entorno
051 08085051	Lavalle			E.1.1	APH 27	P. Paisaje
052 001 08085052001	Lavalle				APH 27	P. Entorno
052 002 08085052002	Lavalle				APH 27	P. Entorno
053 08085053	Lavalle			E.1.1	APH 27	P. Paisaje
<b>08 088</b>						
016 001 08088016001	San Nicolás			E.1.1		2b
023 08088023	Tucumán			E.1.2		2b
029 08088029	Constitución			E.1.1		2c
p016 08088p016	San Nicolás			E.1.1		2b
<b>08 090</b>						
015 001 08090015001	Iriondo			E.1.2		2b
019 08090019	Iriondo			E.1.1		2c
022 08090022	Tucumán			B.1.2		2c
023 08090023	Tucumán			B.1.2		2c
034 08090034	Cafferata			B.2.2		2b
035 08090035	Cafferata		Comisaría Seccional N°7	A		2b
<b>08 092</b>						
023 08092023	Tucumán		Esq. Pje Martin Escuela Técnica C. Gallini	E.1.2		2b

INVENTARIO Y CATALOGACION DE EDIFICIOS Y SITIOS DE INTERES PATRIMONIAL

Identificación Catastral sec. man. graf. s/d	Frente	Esquina/ Otros Frontes	Denominación	Categoría	APH	Grado Protección
<b>08 092</b>						
046 08092046	Crespo			E.1.1		2c
047 001 08092047001h10999	Crespo			F.1.2		2b
<b>08 113</b>						
004 002 08113004002	Tucumán			E.1.2		2b
<b>08 114</b>						
001 001 08114001001	Tucumán	Esq. Bv. Avellaneda			APH 27	P. Entorno
001 002 08114001002	Tucumán			E.1.2	APH 27	2c
001 003 08114001003	Tucumán				APH 27	P. Entorno
001 005 08114001005	Tucumán				APH 27	P. Entorno
002 08114002	Tucumán				APH 27	P. Entorno
003 08114003	Tucumán				APH 27	P. Entorno
004 08114004	Tucumán				APH 27	P. Entorno
005 08114005	Tucumán				APH 27	P. Entorno
006 001 08114006001	Tucumán				APH 27	P. Entorno
006 002 08114006002h1790	Tucumán	Esq. Lavalle			APH 27	P. Entorno
<b>08 115</b>						
001 001 08115001001	Tucumán	Esq. Lavalle			APH 27	P. Entorno
001 002 08115001002	Tucumán				APH 27	P. Entorno
001 004 08115001004	Tucumán				APH 27	P. Entorno
002 001 08115002001	Tucumán				APH 27	P. Entorno
002 002 08115002002	Tucumán				APH 27	P. Entorno
003 08115003	Tucumán				APH 27	P. Entorno
004 001 08115004001	Tucumán			E.1.1	APH 27	2c
004 002 08115004002	Tucumán				APH 27	P. Entorno


  
 Dra. Mariana Fernández  
 DIRECTORA  
 Programa de Preservación y  
 Catalogación del Patrimonio

INVENTARIO Y CATALOGACION DE EDIFICIOS Y SITIOS DE INTERES PATRIMONIAL

Identificación Catastral sec. man. graf. s/d	Fronte	Esquina/ Otros Frontes	Denominación	Categoría	APH	Grado Protección
<b>08 115</b>						
005 001 08115005001	Tucumán			E.1.2	APH 27	2b
005 002 08115005002	Tucumán				APH 27	P. Entorno
005 003 08115005003	Tucumán				APH 27	P. Entorno
006 08115006	Tucumán				APH 27	P. Entorno
007 08115007	Tucumán				APH 27	P. Entorno
008 08115008	Tucumán				APH 27	P. Entorno
009 08115009	Tucumán				APH 27	P. Entorno
010 001 08115010001	Tucumán				APH 27	P. Entorno
010 002 08115010002	Tucumán		Esq. Alsina		APH 27	P. Entorno
p005 08115p005	Tucumán			E.1.2	APH 27	2b
<b>08 120</b>						
001 002 08120001002	Urquiza			B.2.1		2b
001 003 08120001003	Urquiza		Esq. Cafferata Ex Benzadon Benmullar y Cla. - Buena Vista	B.2.1		2b
005 08120005	Tucumán		Escuela Fiscal 1° de Julio	A	Decreto HCM N° 16208/99	2b
<b>08 146</b>						
016 08146016	San Lorenzo			E.1.1		2c
041 002 08146041002	Castellanos		Esq. San Lorenzo	F.1.2		2c
<b>08 147</b>						
004 08147004h13806	Urquiza			D		2c
005 08147005	Urquiza		Esq. Pje. San Jacinto Templo Evangélico Bautista	D		2c
020 001 08147020001	Castellanos		Vivienda	E.1.2		2b
020 002 08147020002	Castellanos			E.1.2		2b
<b>08 150</b>						
032 08150032	Urquiza		Esq. Pje. Caldas	F.1.1		2c
<b>08 178</b>						

INVENTARIO Y CATALOGACION DE EDIFICIOS Y SITIOS DE INTERES PATRIMONIAL

Identificación Catastral sec. man. graf. s/d	Frente	Esquina/ Otros Frontes	Denominación	Categoría	APH	Grado Protección
<b>08 178</b>						
001 001 08178001001h5145	San Lorenzo		Esq. San Nicolás	F.1.2		2c
002 08178002	San Lorenzo			F.1.1		2c
018 002 08178018002	San Nicolás			F.1.1		2c
<b>08 180</b>						
032 08180032	Crespo			E.1.1		2c
<b>08 181</b>						
019 001 08181019001	Crespo			E.1.1		2c
p019 08181p019	Crespo			E.1.1		2c
<b>08 193</b>						
006 08193006	Santa Fe			B.1.2		2c
007 08193007	Santa Fe			B.1.2		2c
008 08193008	Santa Fe			B.1.2		2c
<b>08 196</b>						
020 08196020	Eva Perón			E.1.1		2c
<b>08 235</b>						
001 001 08235001001	Pje. 809		Esq. Pje. 804 Batten Cottage	A	Ord. N°6271/96	2a
001 002 08235001002	Central Argentino		Esq. Pje. 804 Batten Cottage	A	Ord. N°6271/96	2a
001 003 08235001003	Pje. 809		Batten Cottage	A	Ord. N°6271/96	2a
001 004 08235001004	Central Argentino		Batten Cottage	A	Ord. N°6271/96	2a
001 005 08235001005	Pje. 809		Batten Cottage	A	Ord. N°6271/96	2a
001 006 08235001006	Central Argentino		Batten Cottage	A	Ord. N°6271/96	2a
001 007 08235001007	Pje. 809		Batten Cottage	A	Ord. N°6271/96	2a
001 008 08235001008	Central Argentino		Batten Cottage	A	Ord. N°6271/96	2a
001 009 08235001009	Pje. 809		Batten Cottage	A	Ord. N°6271/96	2a
001 010 08235001010	Central Argentino		Batten Cottage	A	Ord. N°6271/96	2a



  
 D. A. LEVA FERRANDEZ
   
 DIRECTORA
   
 Prog. de Preservación
   
 del Patrimonio

INVENTARIO Y CATALOGACION DE EDIFICIOS Y SITIOS DE INTERES PATRIMONIAL

Identificación Catastral sec. man. graf. s/d	Fronte	Esquina/ Otros Frontes	Denominación	Categoría	APH	Grado Protección
<b>08 235</b>						
001 011 08235001011	<b>Pje. 809</b>		Esq. Pje. 806 Batten Cottage	A	<b>Ord. N° 6271/96</b>	2a
001 012 08235001012	<b>Central Argentino</b>		Esq. Pje. 806 Batten Cottage	A	<b>Ord. N° 6271/96</b>	2a
002 000 08235002000001	<b>Central Argentino</b>		/ Lidice / Pje. 809 / Pje. 806 Morrison Building	A	<b>Ord. N° 6271/96</b>	2b
<b>09 009</b>						
001 09009001	<b>Eva Perón</b>		/ Pje. Parossien / Valparaiso Ex - Vivienda Personal FFCC	A	<b>Ord. N° 8363/08</b>	2b
<b>09 011</b>						
032 001 09011032001	<b>Lavalle</b>			F.1.1		2b
<b>09 012</b>						
023 09012023h890	<b>Córdoba</b>		Esq. Pje. Deza	B.2.1		2b
024 09012024h14913	<b>Córdoba</b>		ARFI (Asoc. Rosarina Futbol Infantil)	B.2.1		2b
025 001 09012025001	<b>Córdoba</b>			B.1.2		2c
026 09012026h1503	<b>Córdoba</b>			B.1.2		2c
046 09012046	<b>Esq. Pje. Deza</b>			B.1.2		2c
<b>09 016</b>						
001 001 09016001001h601	<b>Córdoba</b>		Esq. San Nicolás	B.2.1		2b
001 002 09016001002	<b>San Nicolás</b>			B.2.1		2b
<b>09 019</b>						
001 09019001	<b>Córdoba</b>		Esq. Crespo	B.2.1	<b>APH 28</b>	2b
002 09019002	<b>Córdoba</b>				<b>APH 28</b>	P. Referencia
005 09019005h1000	<b>Córdoba</b>			B.2.2	<b>APH 28</b>	2b
006 09019006	<b>Córdoba</b>			B.2.2	<b>APH 28</b>	2b
007 09019007h1622	<b>Córdoba</b>			B.2.2	<b>APH 28</b>	2b
008 09019008h1098	<b>Córdoba</b>		Esq. Vera Mujica	B.2.1	<b>APH 28</b>	2b
009 09019009	<b>Vera Mujica</b>			B.2.2	<b>APH 28</b>	2b
033 09019033	<b>Crespo</b>		Colegio Mirasoles	A	<b>APH 28</b>	2a

INVENTARIO Y CATALOGACION DE EDIFICIOS Y SITIOS DE INTERES PATRIMONIAL

Identificación Catastral sec. man. graf. s/d	Frente	Esquina/ Otros Frentes	Denominación	Categoría	APH	Grado Protección
<b>09 019</b>						
<b>034</b> 09019034	<b>Córdoba</b>			<b>B.2.2</b>	<b>APH 28</b>	<b>2b</b>
<b>09 039</b>						
<b>012 003</b> 09039012003	<b>Bv. Avellaneda</b>		Vivienda ex - Barrio Arrillaga	<b>G</b>		<b>2b</b>
<b>028 006</b> 09039028006	<b>Bv. Avellaneda</b>		Vivienda ex - Barrio Arrillaga	<b>G</b>		<b>2b</b>
<b>044</b> 09039044	<b>Bv. Avellaneda</b>		Vivienda ex - Barrio Arrillaga	<b>G</b>		<b>2b</b>
<b>09 040</b>						
<b>009 002</b> 09040009002	<b>Bv. Avellaneda</b>		/ Lavalle Club Atlantic Sportmen / ex - Barrio Arrillaga	<b>A</b>		<b>2b</b>
<b>015 002</b> 09040015002	<b>Bv. Avellaneda</b>			<b>E.1.2</b>		<b>2b</b>
<b>020</b> 09040020	<b>Bv. Avellaneda</b>		Jardín de Infantes / ex - Barrio Arrillaga	<b>A</b>		<b>2b</b>
<b>09 044</b>						
<b>048 002</b> 09044048002h7260	<b>San Luis</b>		Esq. Cafferata	<b>E.1.2</b>		<b>2b</b>
<b>09 046</b>						
<b>001</b> 09046001	<b>Rioja</b>		Esq. Cafferata	<b>E.1.1</b>		<b>2c</b>
<b>006</b> 09046006	<b>Rioja</b>			<b>F.1.2</b>		<b>2b</b>
<b>014</b> 09046014	<b>Iriondo</b>		Esq. Burmeister	<b>A</b>		<b>2b</b>
<b>09 047</b>						
<b>005</b> 09047005	<b>Burmeister</b>			<b>E.1.2</b>		<b>2c</b>
<b>017 002</b> 09047017002	<b>San Luis</b>			<b>F.1.2</b>		<b>2c</b>
<b>018 001</b> 09047018001	<b>San Luis</b>			<b>C.2.1</b>		<b>2c</b>
<b>018 002</b> 09047018002	<b>San Luis</b>			<b>C.2.1</b>		<b>2c</b>
<b>019 001</b> 09047019001	<b>San Luis</b>			<b>C.2.1</b>		<b>2c</b>
<b>019 002</b> 09047019002	<b>Iriondo</b>			<b>C.2.1</b>		<b>2b</b>
<b>019 003</b> 09047019003	<b>San Luis</b>		Esq. Iriondo	<b>C.2.1</b>		<b>2c</b>
<b>019 004</b> 09047019004	<b>Iriondo</b>			<b>B.1.1</b>		<b>2c</b>
<b>09 077</b>						

  
 Arq. Ma. Leticia Fernández  
 DIRECTORA  
 Prog. de Conservación y  
 Rehabilitación del Patrimonio

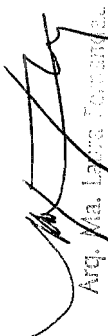
INVENTARIO Y CATALOGACION DE EDIFICIOS Y SITIOS DE INTERES PATRIMONIAL

Identificación Catastral sec. man. graf. s/d	Fronte	Esquina/ Otros Frontes	Denominación	Categoría	APH	Grado Protección
09 074	008 002	Cafferata	Esq. San Luis	E.1.2		2b
09074008002						
09 075	003	San Luis		E.1.1		2c
09075003h1487						
09 076	001	Iriondo	Esq. San Luis conjunto	B.2.1		2c
09076001h222						
09 077	003	San Luis	Comisaría Seccional N° 6	A		2b
09077003						
09 077	004 001	San Luis		E.1.1		2b
09077004001						
09 077	004 002	San Luis		E.1.1		2b
09077004002						
09 098	038	Mendoza	Esq. Lavalle Banco Provincial de Santa Fe	F.1.1		2c
09098038						
09 102	002	San Juan	Escuela	F.1.1		2c
09102002						
09 104	035 001	Marcos Paz	Esq. Iriondo	F.1.2		2b
09104035001						
09 104	035 002	Iriondo	Esq. Marcos Paz	F.1.2		2b
09104035002						
09 105	051 001	Iriondo		E.1.1		2c
09105051001						
09 124	008	Mendoza		E.1.2		2b
09124008						
09 125	001	Mendoza	/Bv Avellaneda/3 de Febrero/Río de Janeiro Iglesia San Francisco Solano	A		2a
09125001						
09 126	001	Mendoza	Esq. Bv. Avellaneda	B.2.1		2b
09126001						
09 127	001	Mendoza	Esq. Lavalle	B.2.1		2c
09127001h11773						
09 127	002	Mendoza		B.2.1		2c
09127002h10067						
09 127	003	Mendoza	Escuela Gobernador Aldao	A		2a
09127003						



INVENTARIO Y CATALOGACION DE EDIFICIOS Y SITIOS DE INTERES PATRIMONIAL

Identificación Catastral sec. man. graf. s/d	Fronte	Esquina/ Otros Frontes	Denominación	Categoría	APH	Grado Protección
<b>09 127</b>						
004 001 09127004001	Mendoza		ex - Cine Echesortu	G		2b
006 001 09127006001	Alsina			E.1.1		P. Paisaje
006 002 09127006002h2256	Alsina			E.1.2		2c
006 004 09127006004	Alsina			E.1.1		2c
<b>09 129</b>						
002 09129002	Mendoza			E.1.1		2c
<b>09 130</b>						
032 001 09130032001	Constitución			F.1.1		2c
p032 09130p032	Constitución			F.1.1		2c
<b>09 153</b>						
001 09153001	Bv. Avellaneda	/Zeballos/ Río de Janeiro/ 3 de Febrero Hospital Carrasco		A		2c
<b>09 159</b>						
001 09159001	9 de Julio	/ San Nicolás / 3 de Febrero / Cafferata Plaza Buratovich		H	APH 29	5
<b>09 184</b>						
001 001 09184001001	9 de Julio	Esq. Castellanos		C.1.1		2c
001 002 09184001002	9 de Julio			C.1.1		2c
001 003 09184001003	Castellanos			C.1.1		2c
<b>09 185</b>						
010 09185010	9 de Julio			E.1.1		2c
<b>09 186</b>						
001 001 09186001001	9 de Julio	Esq. San Nicolás			APH 29	P. Entorno
001 002 09186001002h9858	9 de Julio				APH 29	P. Entorno
002 09186002	9 de Julio			E.1.1	APH 29	2c
003 001 09186003001	9 de Julio				APH 29	P. Entorno
003 002 09186003002	9 de Julio				APH 29	P. Entorno
004 09186004	9 de Julio				APH 29	P. Entorno


  
 Arq. Ma. Laura Forcinal  
 DIRECTORA  
 Prog. de Preservación y  
 Rehabilitación del Patrimonio

INVENTARIO Y CATALOGACION DE EDIFICIOS Y SITIOS DE INTERES PATRIMONIAL

Identificación Catastral sec. man. graf. s/d	Frente	Esquina/ Otros Frentes	Denominación	Categoría	APH	Grado Protección
<b>09 186</b>						
005 09186005	9 de Julio		Parroquia San Miguel Arcángel	A	APH 29	2a
006 001 09186006001	9 de Julio				APH 29	P. Entorno
006 002 09186006002	9 de Julio				APH 29	P. Entorno
007 09186007	9 de Julio				APH 29	P. Entorno
008 001 09186008001	9 de Julio				APH 29	P. Entorno
008 002 09186008002	9 de Julio	Esq. Cafferata			APH 29	P. Entorno
<b>09 235</b>						
010 09235010	Montevideo	Esq. Lavalle		E.1.1		2c
<b>09 236</b>						
004 002 09236004002	Montevideo			F.1.1		2c
<b>10 000</b>						
100 10000100	Bv. Avellaneda	Valparaiso Cementerio de Disidentes		A		2b
<b>10 074</b>						
017 10074017	Av. Pte. Perón				APH 30	P. Entorno
018 10074018	Av. Pte. Perón				APH 30	P. Entorno
020 10074020	Av. Pte. Perón	Crespo Iglesia Luján		A	APH 30	2b
023 10074023	Cerrito				APH 30	P. Entorno
024 001 10074024001	Cerrito				APH 30	P. Entorno
024 002 10074024002	Cerrito	Esq. Iriondo			APH 30	P. Entorno
<b>11 012</b>						
002 11012002	Cafferata	Iglesia San Francisquito		A	APUA Ord.Nº 6617/98	2a
<b>11 025</b>						
008 003 11025008003	Bv. Oroño			C.2.1	APUA Ord.Nº 7974/06	2b
008 005 11025008005	Bv. Oroño			C.2.1	APUA Ord.Nº 7974/06	2c
008 006 11025008006	Bv. Oroño			C.2.1	APUA Ord.Nº 7974/06	2c

INVENTARIO Y CATALOGACION DE EDIFICIOS Y SITIOS DE INTERES PATRIMONIAL

Identificación Catastral sec. man. graf. s/d	Frente	Esquina/ Otros Frontes	Denominación	Categoría	APH	Grado Protección
025						
009 11025009		<b>Bv. Oroño</b>		C.2.1	APUA	2c Ord.N° 7974/06
112						
009 11121009		<b>Bv. Oroño</b>		F.1.2	APUA	2b Ord.N° 7974/06

  
 Arq. M. L. Ferraldez  
 ARQUITECTA  
 Prop. de Preservación y  
 Rehabilitación del Patrimonio