

**LA MUNICIPALIDAD DE ROSARIO HA SANCIONADO LA SIGUIENTE**

**ORDENANZA  
(Nº 8.459)**

**Concejo Municipal:**

La Comisión de Planeamiento y Urbanismo, ha tomado en consideración el Mensaje Nº 50/09. S.P., con Anteproyecto de Ordenanza “**Inventario y Catálogo de Edificios y Sitios de Valor Patrimonial del Primer Anillo Perimetral al Área Central**”.

CONSIDERANDO: La Ordenanza Nº 8.244 “Reordenamiento Urbanístico del Primer Anillo Perimetral al Área Central” y la Ordenanza Nº 8.245 “Inventario y Catalogación de Bienes del Patrimonio Histórico de la ciudad de Rosario”.

Que, se hace necesario, extender el Inventario y Catalogación de Bienes del Patrimonio Histórico de la ciudad de Rosario a otras áreas de la ciudad.

Que, se han realizado estudios y relevamientos del sector de la ciudad denominado Primer Anillo Perimetral al Área Central, cuya delimitación se encuentra definida en el Artículo 2º de la Ordenanza Nº 8.244, en el marco del Convenio suscripto entre la Municipalidad de Rosario y la Facultad de Arquitectura, Planeamiento y Diseño de la Universidad Nacional de Rosario.

Que, de acuerdo a dichos estudios se hace necesario proceder a la catalogación de los inmuebles de Valor Patrimonial existentes en el sector.

Que, se hace necesario precisar con claridad la política de preservación que sustenta el Municipio identificando los inmuebles catalogados y definiendo las acciones específicas que se deben cumplir en cualquier tipo de intervención referida a los mismos.

Que, la catalogación contempla aspectos referidos a la implantación de la obra en un contexto urbano particular; a su valor histórico, artístico y simbólico; y a sus características arquitectónicas y constructivas.

Que, la valoración incluye inmuebles de finales del Siglo XIX y de distintos períodos del Siglo XX, los cuales presentan un trascendente valor urbano, en relación a su ubicación y función con respecto a la ciudad, un valor asociado a la memoria del imaginario colectivo como elemento de singular importancia y un valor artístico-arquitectónico de reconocida relevancia.

Que, la Municipalidad de Rosario ha manifestado a través del dictado de sucesivas normas una clara voluntad de preservar inmuebles y Áreas en distintos sitios de la ciudad, mediante la aplicación de una política de preservación en: el Reordenamiento Urbanístico del Área Central (aprobado por Ordenanza Nº 8.243), el Reordenamiento Urbanístico del Primer Anillo Perimetral al Área Central (aprobado por Ordenanza Nº 8.244), el Plan Especial Pichincha (aprobado por Ordenanza Nº 8.125), el Plan Urbano Rosario 2007-2017 remitido para su aprobación al Concejo Municipal (Mensajes 11/08 y 17/08) y sucesivas Ordenanzas de creación en Áreas de Protección Histórica entre ellas: Ordenanza Nº 7.740 “APH Entorno Teatro El Círculo”; Ordenanza Nº 7.910 “APH Bv. Oroño”; entre otras.

Que, el Inventario se considera un instrumento abierto a nuevas incorporaciones, que se efectuarán a medida que se avance en el estudio y propuesta de revisión de normativa de cada sector de la ciudad.

Que, por distintas normas se han Catalogado Inmuebles de Valor Patrimonial, los cuales fueron incluidos en el Área denominada Primer Anillo Perimetral al Área Central, entre las que debemos citar la Ordenanza Nº 7.801 “Normativa Particular del Parque Hipólito Yrigoyen” que declaró y catalogó una serie de inmuebles de valor patrimonial, entre los que se encuentran la Estación de Ferrocarril Central Córdoba, el Predio de Gendarmería Nacional y el Edificio del Buen Pastor.

Que, asimismo, la Ordenanza Nº 7.953 determinó como Área de Protección Histórica, Urbanística y Arquitectónica al “Paseo Hilarión”, en el sector comprendido entre las calles 3 de Febrero, Callao, Zeballos y Avenida Ovidio Lagos.



Que, el listado de inmuebles -que como Anexo forma parte de la presente Ordenanza- comprende parcelas que ya han sido declaradas de Valor Patrimonial por Ordenanzas anteriores (Ordenanzas N° 7.801, 7.953 y 8.244), por formar parte de Áreas de Protección Histórica (APH 12 a 24), pero se incluyen en este listado (mencionadas como APH) para una mejor comprensión y operatividad.

Que, si bien la Ordenanza N° 8.244 (Artículo 12°) y su similar N° 8.245 (Artículo 7°) refieren a la necesidad de extender los ámbitos geográficos del Inventario, se considera conveniente para una mejor comprensión, incluir el listado a aprobar como Anexo de la Ordenanza N° 8.245, tendiendo a incluir en la citada norma el relevamiento de los inmuebles de toda la ciudad.

Que, se considera necesario modificar la Ordenanza N° 8.245 incorporando a la misma el Anexo II el cual contendrá el listado de inmuebles y sitios de Valor Patrimonial del sector de la ciudad denominado Primer Anillo Perimetral al Área Central.

Por lo expuesto, esta Comisión solicita la aprobación del siguiente proyecto de:

## **ORDENANZA**

### **ORDENANZA DE INVENTARIO Y CATALOGO DE**

### **EDIFICIOS Y SITIOS DE VALOR PATRIMONIAL**

### **DEL PRIMER ANILLO PERIMETRAL AL AREA CENTRAL**

**Artículo 1°.-** Modifícase el Artículo 5° de la Ordenanza N° 8.245 “Inventario y Catalogación de Bienes del Patrimonio Histórico, Arquitectónico y Urbanístico de la ciudad de Rosario”, el cual quedará redactado de la siguiente forma:

**“Artículo 5°:**

*5.1. Se incorpora como Anexo I de la presente, declarándose de Interés Municipal, la revisión del “Inventario y Catálogo de Edificios y Sitios de Valor Patrimonial del Área Central”, como sustitución del aprobado por Ordenanza N° 7.156/01.*

*5.2. Se incorpora como Anexo II de la presente, declarándose de Interés Municipal, el “Inventario y Catálogo de Edificios y Sitios de Valor Patrimonial del Primer Anillo Perimetral al Área Central”, identificados por su nomenclatura catastral, categoría, designación y correspondiente asignación de grado de protección.”*

**Art. 2°.-** Modifícase el Artículo 17° de la Ordenanza N° 8.245 “Inventario y Catalogación de Bienes del Patrimonio Histórico, Arquitectónico y Urbanístico de la ciudad de Rosario”, el cual quedará redactado de la siguiente forma:

**“Artículo 17°: Son parte inescindible de esta Ordenanza los siguientes Anexos:**

- 1) Anexo I: Inventario y Catálogo de Edificios y Sitios de Valor Patrimonial del Área Central.*
- 2) Anexo II: Inventario y Catálogo de Edificios y Sitios de Valor Patrimonial del Primer Anillo Perimetral al Área Central.”*



Concejo Municipal de Rosario  
Dirección General de Despacho

3  
ENTRADA


Art. 3°.- Comuníquese a la Intendencia con sus considerandos, publíquese y agréguese al D.M.

Sala de Sesiones, 15 de octubre de 2009.-

  
Dra. Sonia María Colacelli  
Secretaria Gral. Parlamentaria  
Concejo Municipal de Rosario

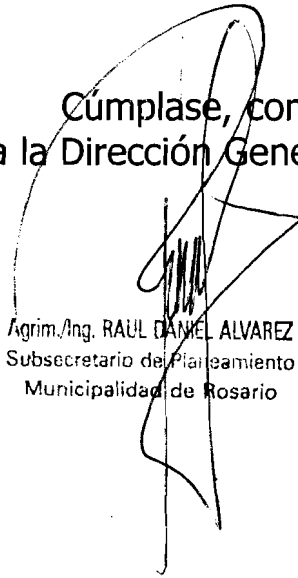



  
Cjal. Miguel Zamarrini  
Presidente  
Concejo Municipal de Rosario



//sario, 03 NOV. 2009

Cumplase, comuníquese, publíquese en el Boletín Oficial  
y dése a la Dirección General de Gobierno.-

  
Agrim./Ing. RAUL DANIEL ALVAREZ  
Subsecretario de Planeamiento  
Municipalidad de Rosario

  
Ing. ROBERTO MIGUEL LIFSCHITZ  
Intendente  
Municipalidad de Rosario


Exptes. Nros. 172.774-I-09 C.M. y 28.842-P-09 D.E.-

INVENTARIO Y CATALOGACION DE EDIFICIOS Y SITIOS DE INTERES PATRIMONIAL



Identificación Catastral sec. man. graf. s/d	Fronte	Esquina	Denominación	Categoría	APH	Grado Protección
<b>02 000</b>						
<b>02 000</b>						
019 001 02000019001	Beruti	Esq. Riobamba	Escuela de Música. U.N.R.	A		- 2b
<b>02 001</b>						
001 02001001	Av. Pellegrini	/ Balcarce / Cochabamba / Bv. Oroño	Plaza Lamas	H		- 5
<b>02 002</b>						
001 02002001h11220	Balcarce	Esq. Pellegrini			APH 14	- P. Entorno
014 02002014	Cochabamba		Casa de Julio Vanzo / De Lorenzi	A		- 2b
018 02002018	Cochabamba			E.1.2		- 2b
021 02002021	Cochabamba			C.2.1	APH 14	- 2c
022 02002022	Cochabamba			C.2.1	APH 14	- 2b
023 02002023	Balcarce	Esq. Cochabamba		C.2.1	APH 14	- 2b
024 02002024	Balcarce			C.2.1	APH 14	- 2b
025 02002025	Balcarce			C.2.1	APH 14	- 2b
026 02002026	Balcarce			C.2.1	APH 14	- 2c
027 02002027	Balcarce				APH 14	- P. Entorno
028 02002028	Balcarce				APH 14	- P. Entorno
029 02002029	Balcarce				APH 14	- P. Entorno
030 02002030	Balcarce			A	APH 14	- 2b
<b>02 003</b>						
019 02003019	Cochabamba			E.1.1		- 2c
<b>02 004</b>						
004 001 02004004001h11611	Italia			E.1.2		- 2b
004 002 02004004002	Italia			E.1.2		- 2b
<b>02 005</b>						
020 02005020	Cochabamba	Esq. España		B.2.1		- 2b
021 02005021	Cochabamba			B.2.1		- 2b
022 02005022	Cochabamba			B.1.1		- 2c
034 02005034	Italia			E.1.2		- 2b
<b>02 006</b>						
014 02006014	Pte. Roca			A		- 2b
020 02006020	Pte. Roca			B.1.1		- 2b

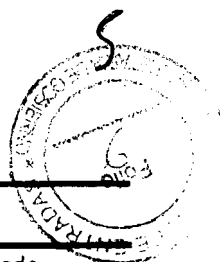
Arq. María Fernanda  
DIRECTORA  
Prog. de Preservación y  
Rehabilitación del Patrimonio



INVENTARIO Y CATALOGACION DE EDIFICIOS Y SITIOS DE INTERES PATRIMONIAL

Identificación Catastral sec. man. graf. s/d	Fronte	Esquina	Denominación	Categoría	APH	Grado Protección
<b>02 006</b>						
021 02006021	Cochabamba	Esq. Pte. Roca		B.2.1		- 2b
030 02006030	España					- P. Paisaje
031 02006031	España					- P. Paisaje
032 02006032	España					- P. Paisaje
034 02006034h2364	España			A		- 2b
<b>02 007</b>						
009 02007009h13160	Paraguay			E.1.2		- 2b
012 02007012	Paraguay			B.1.2		- 2c
013 02007013	Cochabamba	Esq. Paraguay		B.2.1		- 2b
014 02007014	Cochabamba			B.1.2		- 2c
<b>02 010</b>						
006 02010006h448	Mitre			E.1.2		- 2b
<b>02 012</b>						
018 02012018	San Martín	Esq. Cochabamba		B.2.1		- 2b
<b>02 013</b>						
012 02013012	San Martín	/ Maipú	Escuela Nuestra Señora de la Asunción	B.2.2		- 2b
013 02013013	Maipú			B.2.2		- 2b
014 02013014h756	Maipú			B.2.2		- 2b
019 02013019	Cochabamba	Esq. San Martín	Basilica San José	A		- 1b
<b>02 014</b>						
018 02014018	Cochabamba			E.1.1		- 2c
<b>02 016</b>						
023 02016023	Buenos Aires			E.1.2		- 2b
<b>02 017</b>						
016 02017016	1° de Mayo			D		- 2c
017 002 02017017002	1° de Mayo			D		- 2c
018 02017018	1° de Mayo			D		- 2b
019 02017019	1° de Mayo			D		- 2c
020 02017020	1° de Mayo			D		- 2c
021 02017021	1° de Mayo			D		- 2c
p017 02017p017	1° de Mayo			D		- 2c

AV. INC. / ADUJ. FUNDACION  
DIRECTORA  
Prog. de Preservación y  
Rehabilitación del Patrimonio



# INVENTARIO Y CATALOGACION DE EDIFICIOS Y SITIOS DE INTERES PATRIMONIAL

Identificación Catastral sec. man. graf. s/d	Frente	Esquina	Denominación	Categoría	APH	Grado Protección
<b>02 019</b>						
<b>009</b> 02019009	<b>Ayacucho</b>		<b>Biblioteca Popular e Infantil Mitre</b>	<b>D</b>		<b>- 2c</b>
<b>010</b> 02019010	<b>Ayacucho</b>			<b>D</b>		<b>- 2c</b>
<b>011</b> 02019011	<b>Ayacucho</b>			<b>D</b>		<b>- 2c</b>
<b>012 001</b> 02019012001h3215	<b>Ayacucho</b>			<b>D</b>		<b>- 2c</b>
<b>013</b> 02019013	<b>Ayacucho</b>			<b>D</b>		<b>- 2c</b>
<b>p012 004</b> 02019p012004	<b>Ayacucho</b>			<b>D</b>		<b>- 2c</b>
<b>02 020</b>						
<b>020</b> 02020020	<b>Ayacucho</b>	<b>Esq. Cochabamba</b>		<b>B.2.1</b>		<b>- 2b</b>
<b>023</b> 02020023h179	<b>Ayacucho</b>			<b>B.2.2</b>		<b>- 2b</b>
<b>024 001</b> 02020024001h14631	<b>Ayacucho</b>			<b>B.2.2</b>		<b>- 2b</b>
<b>027</b> 02020027h4196	<b>Ayacucho</b>			<b>B.2.1</b>		<b>- 2c</b>
<b>02 025</b>						
<b>001 001</b> 02026001001h13178	<b>Moreno</b>	<b>Esq. Cochabamba</b>		<b>B.2.1</b>		<b>- 2b</b>
<b>001 002</b> 02026001002h12866	<b>Moreno</b>			<b>B.2.1</b>		<b>- 2b</b>
<b>02 027</b>						
<b>018</b> 02027018h5067	<b>Italia</b>	<b>Esq. Pasco</b>		<b>E.1.2</b>		<b>- 2b</b>
<b>02 028</b>						
<b>020</b> 02028020h2162	<b>Pasco</b>			<b>E.1.2</b>		<b>- 2c</b>
<b>02 029</b>						
<b>001 005</b> 02029001005	<b>Cochabamba</b>	<b>Esq. España</b>		<b>C.2.1</b>		<b>- 2b</b>
<b>001 006</b> 02029001006h1954	<b>España</b>			<b>C.2.1</b>		<b>- 2b</b>
<b>001 009</b> 02029001009	<b>España</b>			<b>C.2.1</b>		<b>- 2c</b>
<b>02 030</b>						
<b>002</b> 02030002	<b>Cochabamba</b>			<b>B.2.2</b>		<b>- 2b</b>
<b>003</b> 02030003	<b>Cochabamba</b>			<b>B.2.2</b>		<b>- 2b</b>
<b>004</b> 02030004h840	<b>Cochabamba</b>			<b>B.2.2</b>		<b>- 2b</b>
<b>007 001</b> 02030007001	<b>Cochabamba</b>			<b>B.2.1</b>		<b>- 2b</b>
<b>007 002</b> 02030007002h1183	<b>Cochabamba</b>	<b>Esq. Paraguay</b>		<b>B.2.1</b>		<b>- 2b</b>
<b>008</b> 02030008	<b>Paraguay</b>			<b>B.2.1</b>		<b>- 2b</b>
<b>010 003</b> 02030010003	<b>Paraguay</b>			<b>B.1.2</b>		<b>- 2c</b>


Arq. M<sup>ra</sup> Vera Ferrnandez  
DIRECTORA  
Prog. de Preservación y  
Rehabilitación del Patrimonio

INVENTARIO Y CATALOGACION DE EDIFICIOS Y SITIOS DE INTERES PATRIMONIAL



Identificación Catastral sec. man. graf. s/d	Fronte	Esquina	Denominación	Categoría	APH	Grado Protección
<b>02 030</b>						
011 02030011h256	Paraguay			B.2.2		- 2b
p010 001 02030p010001	Paraguay			B.1.2		- 2c
<b>02 031</b>						
026 02031026	Pasco	Esq. Paraguay		G		- 2b
028 001 02031028001	Paraguay			B.1.2		- 2c
p028 003 02031p028003	Paraguay			B.1.2		- 2c
<b>02 033</b>						
010 001 02033010001	Cochabamba	Esq. Mitre		F.1.2		- 2c
<b>02 034</b>						
013 02034013h292	Sarmiento					- P. Paisaje
<b>02 035</b>						
002 02035002	Cochabamba					- P. Paisaje
012 02035012h2216	Pasco	Esq. San Martín		B.2.1		- 2b
024 02035024	Sarmiento			A		- 2b
<b>02 037</b>						
003 02037003h164	Cochabamba			A		- 2b
014 02037014	Laprida			G		- 2c
<b>02 038</b>						
001 02038001h2926	Pje. Storni	Esq. Laprida		B.2.1		- 2b
005 02038005	Pje. Storni	Ex Colegio de la Plaza		E.1.2		- 2b
020 02038020h2226	Laprida			B.2.1		- 2b
<b>02 039</b>						
018 02039018	J. M. de Rosas			B.2.2		- 2b
019 02039019	J. M. de Rosas			B.2.2		- 2b
024 02039024	Pasco			E.1.2		- 2c
<b>02 040</b>						
001 02040001	Cochabamba	Esq. J. M. de Rosas		G		- 2c
<b>02 042</b>						
024 02042024h11702	Ayacucho	Esq. Pasco		E.1.2		- 2b
<b>02 044</b>						
020 02044020	Colón	/ Pasco Iglesia Ntra. Sra. del Pilar - casa parroquial		A		- 1b
<b>02 050</b>						
017 002 02050017002	Italla					- P. Paisaje

Arq. María Laura Fernández  
 DIRECTORA  
 Prog. de Preservación y  
 Rehabilitación del Patrimonio



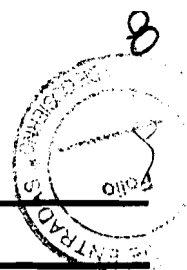
**INVENTARIO Y CATALOGACION DE EDIFICIOS Y SITIOS DE INTERES PATRIMONIAL**

Identificación Catastral sec. man. graf. s/d	Fronte	Esquina	Denominación	Categoría	APH	Grado Protección
02 050						
p017 002 02050p017002	Italia					- P. Paisaje
02 051						
032 02051032	Italia			E.1.2		- 2b
02 057						
001 02057001	Pasco		/ Ituzaingó / Mitre / Sarmiento Plaza Libertad	H		- 5
02 058						
010 002 02058010002	San Martín	Esq. Pasco		B.2.1		- 2b
02 062						
022 002 02062022002	Buenos Aires			F.1.2		- 2b
02 063						
009 001 02063009001h2166	J. M. de Rosas			F.1.2		- 2b
02 064						
003 02064003	Pasco		/ Ituzaingó Escuela Pcial. Juana Elena Blanco . Esc Nº 656	A		- 2b
02 067						
026 02067026	Colón					- P. Paisaje
027 02067027	Colón					- P. Paisaje
02 072						
018 02072018h10292	Cerrito			F.1.2		- 2b
02 074						
003 02074003	Ituzaingo			E.1.2		- 2b
02 077						
004 001 02077004001	Ituzaingo			E.1.2		- 2b
p004 003 02077p004003	Ituzaingo			E.1.2		- 2b
02 078						
004 001 02078004001	Ituzaingo					- P. Paisaje
005 02078005	Ituzaingo					- P. Paisaje
p004 02078p004	Ituzaingo					- P. Paisaje
02 081						
006 02081006h3387	Ituzaingo			E.1.2		- 2c
02 085						
007 001 02085007001	Ituzaingo			D		- 2c
007 002 02085007002	J. M. de Rosas	Esq. Ituzaingó		D		- 2c
008 02085008	J. M. de Rosas			D		- 2c
011 001 02085011001	J. M. de Rosas			D		- 2c

Arq. Ma. Laura Fernández  
DIRECTORA  
Prog. de Preservación y  
Rehabilitación del Patrimonio




INVENTARIO Y CATALOGACION DE EDIFICIOS Y SITIOS DE INTERES PATRIMONIAL



Identificación Catastral sec. man. graf. s/d	Frente	Esquina	Denominación	Categoría	APH	Grado Protección
<b>02 065</b>						
012 02085012	J. M. de Rosas			D		- 2c
013 02085013	J. M. de Rosas			D		- 2b
p011 02085p011	J. M. de Rosas			D		- 2c
<b>02 067</b>						
008 02087008	Alem	/ Ituzaingó / Cerrito / 1° de Mayo	Escuela Gral. de Cadetes de Policías UR II	A		- 2a
<b>02 068</b>						
012 02088012	Ayacucho					- P. Paisaje
013 02088013	Ayacucho					- P. Paisaje
<b>02 095</b>						
015 02095015	Dorrego			E.1.2		- 2b
019 006 02095019006	Moreno			D		- 2c
019 014 02095019014	Moreno			D		- 2c
023 02095023	Moreno					- P. Paisaje
025 02095025	Moreno			D		- 2c
026 02095026	Moreno			D		- 2c
<b>02 097</b>						
036 02097036	Italia		Comisaría de Policía 5ta. Seccional 3a	A		- 2b
<b>02 101</b>						
002 02101002	Cerrito					- P. Paisaje
003 02101003	Cerrito					- P. Paisaje
<b>02 102</b>						
029 02102029	Entre Ríos			E.1.2		- 2b
<b>02 103</b>						
002 02103002	Cerrito			E.1.3		- 2b
<b>02 106</b>						
018 02106018	Riobamba	Esq. Laprida		E.1.2		- 2b
<b>02 107</b>						
001 001 02107001001	Buenos Aires		Iglesia San Cayetano	A	APH 17	- 1b
002 001 02107002001	Cerrito				APH 17	- P. Entorno
002 003 02107002003h1121	Cerrito			B.2.1	APH 17	- 2b
002 004 02107002004h1120	Cerrito	Esq. Buenos Aires		B.2.1	APH 17	- 2b
002 006 02107002006	Cerrito				APH 17	- P. Entorno

Arq. María Laura Ferrer  
DIRECTORA  
Prog. de Preservación y  
Rehabilitación del Patrimonio

INVENTARIO Y CATALOGACION DE EDIFICIOS Y SITIOS DE INTERES PATRIMONIAL



Identificación Catastral sec. man. graf. s/d	Frente	Esquina	Denominación	Categoría	APH	Grado de Protección
02 023 02107002023	Cerrito				APH 17	- P. Entorno
02 024 02107002024	Cerrito				APH 17	- P. Entorno
02 025 02107002025	Cerrito				APH 17	- P. Entorno
02 026 02107002026	Cerrito				APH 17	- P. Entorno
02 027 02107002027	Cerrito				APH 17	- P. Entorno
02 028 02107002028	Cerrito				APH 17	- P. Entorno
02 029 02107002029	Cerrito				APH 17	- P. Entorno
02 030 02107002030	Cerrito				APH 17	- P. Entorno
02 031 02107002031	Cerrito				APH 17	- P. Entorno
02 032 02107002032	Cerrito				APH 17	- P. Entorno
02 033 02107002033	Cerrito				APH 17	- P. Entorno
02 034 02107002034	Cerrito				APH 17	- P. Entorno
02 035 02107002035	Cerrito				APH 17	- P. Entorno
003 002 02107003002	Buenos Aires				APH 17	- P. Entorno
003 003 02107003003	Buenos Aires				APH 17	- P. Entorno
003 004 02107003004	Buenos Aires				APH 17	- P. Entorno
003 005 02107003005h1524	Buenos Aires				APH 17	- P. Entorno
004 02107004	Buenos Aires	Esq.Riobamba			APH 17	- P. Entorno
005 02107005	Riobamba				APH 17	- P. Entorno
006 02107006h4113	Riobamba				APH 17	- P. Entorno
007 001 02107007001	Riobamba				APH 17	- P. Entorno
007 002 02107007002	Riobamba				APH 17	- P. Entorno
007 003 02107007003	Riobamba				APH 17	- P. Entorno
007 004 02107007004	Riobamba				APH 17	- P. Entorno
007 005 02107007005	Riobamba				APH 17	- P. Entorno
008 02107008	Laprida		Hospicio de Huérfanos	A	APH 17	- 2a
012 02107012h11371	Riobamba				APH 17	- P. Entorno
013 02107013	Riobamba				APH 17	- P. Entorno

Arq. M. Laura Ferrández  
DIRECTORA  
Prog. de Preservación y  
Rehabilitación del Patrimonio

10

INVENTARIO Y CATALOGACION DE EDIFICIOS Y SITIOS DE INTERES PATRIMONIAL


Identificación Catastral sec. man. graf. s/d	Frente	Esquina	Denominación	Categoría	APH	Grado Protección
<b>02 107</b>						
p002 001 02107p002001	Cerrito				APH 17	- P. Entorno
p002 028 02107p002028	Cerrito				APH 17	- P. Entorno
p003 004 02107p003004	Buenos Aires				APH 17	- P. Entorno
p007 02107p007	Riobamba				APH 17	- P. Entorno
<b>02 108</b>						
001 001 02108001001	Buenos Aires				APH 17	- P. Entorno
001 002 02108001002	Buenos Aires	Esq. Cerrito			APH 17	- P. Entorno
011 02108011h646	J. M. de Rosas			E.1.2		- 2c
024 002 02108024002	Buenos Aires	Esq. Riobamba			APH 17	- P. Entorno
025 001 02108025001	Buenos Aires				APH 17	- P. Entorno
025 002 02108025002	Buenos Aires				APH 17	- P. Entorno
026 001 02108026001	Buenos Aires				APH 17	- P. Entorno
026 002 02108026002	Buenos Aires				APH 17	- P. Entorno
027 02108027h1512	Buenos Aires				APH 17	- P. Entorno
028 001 02108028001	Buenos Aires				APH 17	- P. Entorno
028 002 02108028002	Buenos Aires				APH 17	- P. Entorno
029 02108029	Buenos Aires		Ex Instituto Antituberculoso Emilio Conti	A	APH 17	- 2b
030 001 02108030001	Buenos Aires				APH 17	- P. Entorno
030 002 02108030002h5249	Buenos Aires				APH 17	- P. Entorno
030 003 02108030003	Buenos Aires				APH 17	- P. Entorno
030 004 02108030004	Buenos Aires				APH 17	- P. Entorno
030 005 02108030005	Buenos Aires				APH 17	- P. Entorno
031 02108031	Buenos Aires				APH 17	- P. Entorno
032 02108032	Buenos Aires				APH 17	- P. Entorno
p028 02108p028	Buenos Aires				APH 17	- P. Entorno
p030 02108p030	Buenos Aires				APH 17	- P. Entorno
<b>02 109</b>						
029 02109029h1044	J. M. de Rosas	Esq. Riobamba		B.2.1		- 2b
030 02109030	J. M. de Rosas			B.2.1		- 2b

Arq. M. L. Lastra Fernández.  
DIRECTORA  
Prog. de Preservación y  
Rehabilitación del Patrimonio


11  
12

INVENTARIO Y CATALOGACION DE EDIFICIOS Y SITIOS DE INTERES PATRIMONIAL

Identificación Catastral sec. man. graf. s/d	Fronte	Esquina	Denominación	Categoría	APH	Grado Protección
<b>02 100</b>						
031 02109031h2172	J. M. de Rosas			B.2.1		- 2b
032 02109032	J. M. de Rosas			B.2.1		- 2b
033 02109033	J. M. de Rosas			B.2.1		- 2b
034 02109034	J. M. de Rosas			B.2.1		- 2b
035 02109035	J. M. de Rosas			B.2.2		- 2b
036 02109036	J. M. de Rosas			B.2.2		- 2b
037 003 02109037003	J. M. de Rosas			B.1.2		- 2c
038 001 02109038001	J. M. de Rosas			B.1.2		- 2c
p037 02109p037	J. M. de Rosas			B.2.1		- 2c
<b>02 111</b>						
014 005 02111014005	Riobamba		Tanque Dips. Aguas Santafesinas	A		- 2b
<b>02 112</b>						
013 002 02112013002	Colón			E.1.2		- 2b
035 02112035h1202	Ayacucho					- P. Paisaje
p013 002 02112p013002	Colón			E.1.2		- 2b
<b>02 119</b>						
015 02119015	Italla			E.1.2		- 2b
<b>02 123</b>						
010 02123010	Corrientes			E.1.2		- 2b
<b>02 130</b>						
004 001 02130004001	Riobamba					- P. Paisaje
004 002 02130004002	Riobamba					- P. Paisaje
005 02130005	Riobamba					- P. Paisaje
006 001 02130006001	Riobamba					- P. Paisaje
p006 02130p006	Riobamba					- P. Paisaje
<b>02 132</b>						
004 001 02132004001	Riobamba					- P. Paisaje
030 02132030	La Paz		Colegio Verbo Encarnado	A		- 2c
p004 02132p004	Riobamba					- P. Paisaje
<b>02 133</b>						
007 002 02133007002	Alem			A		- 2b

  
 Dra. Laura Fernández  
 DIRECTORA  
 Prog. de Preservación Y  
 Rehabilitación del Patrimonio


INVENTARIO Y CATALOGACION DE EDIFICIOS Y SITIOS DE INTERES PATRIMONIAL



Identificación Catastral sec. man. graf. s/d	Fronte	Esquina	Denominación	Categoría	APH	Grado Protección
<b>02 133</b>						
014 02133014	La Paz		Comisaría 4ta. de Policía. Seccional 3a	A		- 2b
<b>02 135</b>						
008 001 02135008001	Ayacucho					- P. Paisaje
008 002 02135008002	Ayacucho					- P. Paisaje
<b>02 144</b>						
003 02144003	Paraguay			C.2.1		- 2c
004 02144004	Paraguay			C.2.1		- 2c
005 001 02144005001	Paraguay			C.2.1		- 2c
005 002 02144005002	Paraguay	Esq. Viamonte		C.2.1		- 2c
006 02144006	Viamonte			C.2.1		- 2c
007 02144007	Viamonte			C.2.1		- 2c
008 02144008	Viamonte			C.2.1		- 2c
009 02144009	Viamonte			C.2.1		- 2c
010 02144010	Viamonte			C.2.1		- 2c
<b>02 146</b>						
002 02146002	La Paz		Esq. Entre Ríos Escuela de Maestros Normal Nº 3	A		- 2b
<b>02 147</b>						
008 02147008	La Paz			B.2.2		- 2c
009 02147009h1684	La Paz			B.2.2		- 2b
<b>02 148</b>						
024 02148024	Mitre		Escuela Juana Manso Nº 88	A		- 2b
<b>02 149</b>						
013 002 02149013002h5463	Viamonte	Esq. San Martín		C.2.1	APH 18	- 2c
013 003 02149013003	Viamonte				APH 18	- P. Entorno
013 004 02149013004	Viamonte				APH 18	- P. Referencia
013 005 02149013005	Viamonte			C.2.1	APH 18	- 2c
014 001 02149014001	Viamonte			D	APH 18	- 2c
014 002 02149014002	Viamonte			D	APH 18	- 2c
014 003 02149014003h2700	Viamonte				APH 18	- P. Referencia
014 004 02149014004	Viamonte			D	APH 18	- P. Referencia

Arq. Ma. Laura Ferrer  
DIRECORA  
Prog. de Preservación y  
Rehabilitación del Patrimonio

INVENTARIO Y CATALOGACION DE EDIFICIOS Y SITIOS DE INTERES PATRIMONIAL



Identificación Catastral sec. man. graf. s/d	Fronte	Esquina	Denominación	Categoría	APH	Grado Protección
<b>02 149</b>						
014 005 02149014005h12291	Viamonte				APH 18	- P. Referencia
014 006 02149014006h1198	Viamonte				APH 18	- P. Referencia
014 007 02149014007	Viamonte				APH 18	- P. Referencia
014 008 02149014008	Sarmiento	Esq. Viamonte			APH 18	- P. Referencia
p013 005 02149p013005	Viamonte			C.2.1	APH 18	- 2c
<b>02 150</b>						
018 001 02150018001	Viamonte				E.1.2	- 2b
<b>02 154</b>						
034 02154034	J. M. de Rosas					- P. Paisaje
<b>02 155</b>						
002 02155002	La Paz				E.1.2	- 2b
003 02155003	La Paz				E.1.1	- 2c
007 02155007	La Paz					- P. Paisaje
<b>02 164</b>						
013 002 02164013002	España	Esq. Viamonte			APH 19	- P. Referencia
014 001 02164014001	España				APH 19	- P. Referencia
014 002 02164014002	España				APH 19	- P. Referencia
014 003 02164014003	España				APH 19	- P. Entorno
014 004 02164014004	España				APH 19	- P. Entorno
015 02164015	España			D	APH 19	- 2c
016 001 02164016001	España			D	APH 19	- 2c
016 002 02164016002	España			D	APH 19	- 2c
016 003 02164016003	España			D	APH 19	- 2c
017 02164017	España			D	APH 19	- 2c
018 02164018	España				APH 19	- P. Referencia
019 02164019	España			C.2.2	APH 19	- 2c
020 02164020	España			C.2.2	APH 19	- 2c
021 02164021	España			C.2.2	APH 19	- 2c
022 02164022	España			C.2.2	APH 19	- 2c
023 02164023	España			C.2.2	APH 19	- 2c

Arg. Ma. Laura Fernández  
DIRECTORA  
Prog. de Preservación y  
Rehabilitación del Patrimonio

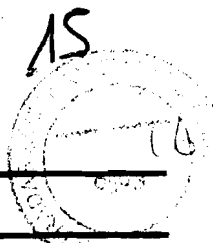
*Handwritten mark*

**INVENTARIO Y CATALOGACION DE EDIFICIOS Y SITIOS DE INTERES PATRIMONIAL**

Identificación Catastral sec. man. graf. s/d	Frente	Esquina	Denominación	Categoría	APH	Grado Protección
<b>02 164</b>						
024 02164024	España			C.2.2	APH 19	- 2c
025 02164025	España	Esq. Ocampo			APH 19	- P. Referencia
028 02164028	Ocampo			E.1.2		- 2b
p014 004 02164p014004	España				APH 19	- P. Referencia
<b>02 165</b>						
010 02165010	Viamonte			E.1.2		- 2b
<b>02 166</b>						
001 001 02166001001	Viamonte	Esq. Pte. Roca	Parroquia Inmaculado Corazón de María	A		- 1b
<b>02 167</b>						
011 02167011	Corrientes	Esq. Viamonte		E.1.2		- 2b
018 02167018	Ocampo	Esq. Paraguay / Corrientes	Instituto ILAR	A		- 2b
<b>02 170</b>						
012 001 02170012001	Viamonte	Esq. Sarmiento			APH 18	- P. Referencia
012 002 02170012002	Sarmiento				APH 18	- P. Referencia
013 001 02170013001	Sarmiento				APH 18	- P. Entorno
013 002 02170013002	Sarmiento				APH 18	- P. Referencia
014 001 02170014001	Sarmiento				APH 18	- P. Referencia
014 002 02170014002	Sarmiento				APH 18	- P. Entorno
015 02170015	Sarmiento				APH 18	- P. Referencia
016 001 02170016001	Sarmiento				APH 18	- P. Entorno
016 002 02170016002h6114	Sarmiento			F.1.2	APH 18	- 2c
016 003 02170016003	Sarmiento			E.1.2	APH 18	- 2c
016 004 02170016004	Sarmiento				APH 18	- P. Referencia
016 005 02170016005	Sarmiento				APH 18	- P. Entorno
018 001 02170018001	Sarmiento				APH 18	- P. Entorno
018 002 02170018002	Sarmiento				APH 18	- P. Referencia
019 02170019	Sarmiento				APH 18	- P. Referencia
020 02170020	Sarmiento			E.1.2	APH 18	- P. Referencia
021 02170021	Sarmiento	Esq. Ocampo			APH 18	- P. Referencia
p013 02170p013	Sarmiento				APH 18	- P. Referencia

*Handwritten signature*  
 Arq. Ma. Laura...  
 DIRECTORA  
 Prog. de Preservación y  
 Rehabilitación del...

INVENTARIO Y CATALOGACION DE EDIFICIOS Y SITIOS DE INTERES PATRIMONIAL



Identificación Catastral sec. man. graf. s/d	Frente	Esquina	Denominación	Categoría	APH	Grado Protección
<b>02 170</b>						
p014 02170p014	Sarmiento				APH 18	- P. Referencia
p016 02170p016	Sarmiento			F.1.2	APH 18	- 2c
p018 02170p018	Sarmiento				APH 18	- P. Referencia
<b>02 171</b>						
001 02171001	Viamonte	Esq. Sarmiento		C.2.1	APH 18	- 2a
002 02171002	Viamonte			C.2.2	APH 18	- 2b
003 02171003	Viamonte			C.2.2	APH 18	- 2b
004 02171004h1846	Viamonte			C.2.2	APH 18	- 2b
005 02171005	Viamonte			C.2.2	APH 18	- 2b
006 001 02171006001	Pje. Amelong	Esq. Viamonte		C.2.1	APH 18	- 2b
006 002 02171006002	Pje. Amelong			C.2.2	APH 18	- P. Referencia
007 02171007	Pje. Amelong			C.2.2	APH 18	- 2c
008 02171008	Pje. Amelong			C.2.2	APH 18	- 2c
009 02171009	Pje. Amelong			C.2.2	APH 18	- 2c
010 02171010	Pje. Amelong				APH 18	- P. Referencia
011 02171011h556	Pje. Amelong				APH 18	- P. Referencia
012 02171012	Pje. Amelong			F.1.1	APH 18	- 2c
013 02171013	Pje. Amelong				APH 18	- P. Referencia
014 02171014	Pje. Amelong	Esq. Ocampo			APH 18	- P. Referencia
015 02171015	Ocampo				APH 18	- P. Referencia
016 001 02171016001	Ocampo				APH 18	- P. Referencia
016 002 02171016002	Ocampo				APH 18	- P. Entorno
017 02171017	Ocampo			F.1.1	APH 18	- P. Referencia
018 02171018	Ocampo			F.1.2	APH 18	- 2c
019 02171019	Ocampo	Esq. Sarmiento			APH 18	- P. Referencia
020 005 02171020005h5725	Sarmiento				APH 18	- P. Referencia
021 02171021	Sarmiento			D	APH 18	- 2c
022 02171022	Sarmiento			D	APH 18	- 2c

Arq. Mariana Fernández  
DIRECTORA  
Prog. de Preservación y  
Rehabilitación del Patrimonio



16

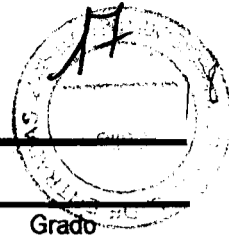
17

**INVENTARIO Y CATALOGACION DE EDIFICIOS Y SITIOS DE INTERES PATRIMONIAL**

Identificación Catastral sec. man. graf. s/d	Frente	Esquina	Denominación	Categoría	APH	Grado Protección
023 001 02171023001	Sarmiento			D	APH 18	- 2c
023 002 02171023002	Sarmiento				APH 18	- P. Entorno
024 02171024	Sarmiento			D	APH 18	- 2c
025 02171025	Sarmiento				APH 18	- P. Referencia
026 02171026h635	Sarmiento			D	APH 18	- P. Referencia
027 001 02171027001	Sarmiento				APH 18	- P. Referencia
027 002 02171027002	Sarmiento				APH 18	- P. Entorno
027 003 02171027003	Sarmiento				APH 18	- P. Entorno
028 02171028	Sarmiento				APH 18	- P. Referencia
029 001 02171029001	Viamonte	Esq. Pje. Amelong		C.2.1	APH 18	- 2b
029 002 02171029002	Pje. Amelong				APH 18	- P. Referencia
030 02171030h1685	Viamonte				APH 18	- P. Referencia
031 001 02171031001	Viamonte				APH 18	- P. Referencia
031 002 02171031002	San Martín	Esq. Viamonte			APH 18	- P. Referencia
042 001 02171042001	San Martín	Esq. Ocampo			APH 18	- P. Referencia
042 002 02171042002	Ocampo			F.1.1	APH 18	- P. Referencia
043 02171043	Ocampo			D	APH 18	- 2c
044 02171044	Ocampo			D	APH 18	- 2c
045 001 02171045001	Ocampo	Esq. Pje. Amelong		D	APH 18	- 2b
045 002 02171045002	Pje. Amelong				APH 18	- P. Referencia
045 003 02171045003	Pje. Amelong				APH 18	- P. Referencia
048 003 02171048003	Pje. Amelong				APH 18	- P. Referencia
048 004 02171048004h16258	Pje. Amelong				APH 18	- P. Referencia
048 016 02171048016h16412	Pje. Amelong				APH 18	- P. Referencia
049 02171049	Pje. Amelong			F.1.2	APH 18	- P. Referencia
050 001 02171050001	Pje. Amelong				APH 18	- P. Referencia
050 002 02171050002	Pje. Amelong				APH 18	- P. Entorno
051 02171051h3241	Pje. Amelong				APH 18	- P. Referencia

Arq. M<sup>a</sup>. Laura Fernández  
DIRECTORA  
Prog. de Preservación y  
Rehabilitación del Patrimonio

INVENTARIO Y CATALOGACION DE EDIFICIOS Y SITIOS DE INTERES PATRIMONIAL



Identificación Catastral	Frente	Esquina	Denominación	Categoría	APH	Grado Protección
--------------------------	--------	---------	--------------	-----------	-----	------------------

02 171

052 02171052h10761	Pje. Amelong				APH 18	- P. Referencia
p023 002 02171p023002	Sarmiento			D	APH 18	- 2c
p027 002 02171p027002	Sarmiento				APH 18	- P. Referencia
p032 02171p032h10392	Viamonte				APH 18	- P. Referencia
p050 002 02171p050002	Pje. Amelong				APH 18	- P. Referencia

02 174

018 001 02174018001h1364	Pje. Yatasto			F.1.3		- 2b
029 02174029h1470	Pje. Yatasto			F.1.3		- 2b

02 179

028 02179028h10542	Ayacucho					- P. Paisaje
-----------------------	----------	--	--	--	--	--------------

02 185

001 001 02185001001	Ocampo	/ Dorrego / Italia	Tanque Dipos. Aguas Santafesinas	A		- 2b
003 001 02185003001	Italia				APH 20	- P. Referencia
003 002 02185003002	27 de Febrero	Esq. Italia		C.2.1	APH 20	- 2c
004 02185004	27 de Febrero			C.2.2	APH 20	- 2c
005 02185005	27 de Febrero			C.2.2	APH 20	- 2c
006 02185006	27 de Febrero			C.2.2	APH 20	- 2c
007 02185007	27 de Febrero			C.2.2	APH 20	- 2c
009 02185009	27 de Febrero			C.2.2	APH 20	- 2c
010 02185010	27 de Febrero			C.2.2	APH 20	- 2c
011 02185011	27 de Febrero			C.2.2	APH 20	- 2c
012 02185012	27 de Febrero			C.2.2	APH 20	- 2c
013 02185013	27 de Febrero			C.2.2	APH 20	- 2c
014 02185014h2937	27 de Febrero			C.2.2	APH 20	- 2c
015 02185015	27 de Febrero			C.2.2	APH 20	- 2c
016 02185016	27 de Febrero			C.2.2	APH 20	- 2c
017 02185017	27 de Febrero			C.2.2	APH 20	- 2c
018 001 02185018001	Dorrego	Esq. 27 de Febrero			APH 20	- P. Referencia
018 002 02185018002	Dorrego				APH 20	- P. Referencia

02 185

Arq. Ma. Luján Fernández  
DIRECTORA  
Prog. de Preservación y  
Rehabilitación del Patrimonio


18

INVENTARIO Y CATALOGACION DE EDIFICIOS Y SITIOS DE INTERES PATRIMONIAL

Identificación Catastral sec. man. graf. s/d	Fronte	Esquina	Denominación	Categoría	APH	Grado Protección
<b>02 186</b>						
029 02186029h2063	Italia	Esq. 27 de Febrero		F.1.2		- 2b
<b>02 187</b>						
001 02187001h5480	Ocampo	Esq. España		C.2.1	APH 19	- 2c
002 02187002	Ocampo				APH 19	- P. Referencia
003 001 02187003001	Ocampo				APH 19	- P. Referencia
003 002 02187003002h431	Ocampo				APH 19	- P. Referencia
004 02187004	Ocampo			C.2.2	APH 19	- 2c
005 02187005	Ocampo			C.2.2	APH 19	- 2c
006 02187006	Ocampo				APH 19	- P. Referencia
007 02187007	Ocampo			C.2.2	APH 19	- 2c
008 02187008h15324	Ocampo			C.2.2	APH 19	- 2c
009 02187009	Ocampo				APH 19	- P. Referencia
010 02187010	Ocampo			C.2.2	APH 19	- 2c
011 02187011	Ocampo			C.2.2	APH 19	- 2c
012 02187012	Ocampo			C.2.2	APH 19	- 2c
013 02187013	Ocampo			C.2.2	APH 19	- 2c
014 02187014	Ocampo			C.2.2	APH 19	- 2c
015 02187015	Ocampo			C.2.2	APH 19	- 2c
016 02187016	Ocampo	Esq. Pte. Roca		C.2.1	APH 19	- 2c
037 02187037h9706	España			C.2.2	APH 19	- 2c
038 02187038	España			C.2.2	APH 19	- 2c
039 02187039h2680	España			C.2.2	APH 19	- 2c
040 02187040	España			C.2.2	APH 19	- 2c
041 02187041	España			C.2.2	APH 19	- 2c
<b>02 189</b>						
006 02189006	Ocampo					- P. Paisaje
032 02189032	Paraguay		Biblioteca Popular y Vecinal Solidaridad	F.1.2		- 2b
<b>02 191</b>						
036 001 02191036001	Entre Ríos			E.1.2		- 2b

Arq. M. Laura Ferrando  
DIRECTORA  
Prog. de Preservación y  
Rehabilitación del Patrimonio

INVENTARIO Y CATALOGACION DE EDIFICIOS Y SITIOS DE INTERES PATRIMONIAL




Identificación Catastral sec. man. graf. s/d	Frente	Esquina	Denominación	Categoría	APH	Grado Protección
<b>02 191</b>						
p036 02191p036	Entre Ríos			E.1.2		- 2b
<b>02 192</b>						
011 002 02192011002	Sarmiento					- P. Paisaje
012 02192012	Sarmiento					- P. Paisaje
013 02192013	Sarmiento					- P. Paisaje
<b>02 193</b>						
001 001 02193001001	Sarmiento	Esq. Ocampo		F.1.2	APH 18	- 2b
001 002 02193001002	Ocampo			F.1.1	APH 18	- 2c
001 003 02193001003	Ocampo				APH 18	- P. Referencia
001 004 02193001004	Ocampo				APH 18	- P. Referencia
001 005 02193001005	Ocampo			F.1.2	APH 18	- 2c
001 006 02193001006h14062	Ocampo				APH 18	- P. Referencia
001 007 02193001007	Ocampo			F.1.2	APH 18	- 2c
001 008 02193001008	Ocampo				APH 18	- P. Referencia
001 009 02193001009	Ocampo			E.1.2	APH 18	- 2c
001 010 02193001010	Ocampo			E.1.1	APH 18	- 2c
001 011 02193001011	San Martín	Esq. Ocampo			APH 18	- P. Referencia
001 015 02193001015	Ocampo				APH 18	- P. Entorno
001 016 02193001016	Ocampo				APH 18	- P. Entorno
001 017 02193001017	Ocampo				APH 18	- P. Entorno
003 001 02193003001	San Martín		Ex Desamadero Universal	A		- 2b
003 002 02193003002	San Martín		Ex Desamadero Universal	A		- 2b
003 003 02193003003	San Martín		Ex Desamadero Universal	A		- 2b
p001 007 02193p001007	Ocampo			F.1.2	APH 18	- 2c
<b>02 196</b>						
001 001 02196001001	Ocampo	Esq. Laprida			APH 24	- P. Entorno
001 002 02196001002	Ocampo				APH 24	- P. Entorno
002 001 02196002001	Ocampo				APH 24	- P. Entorno
002 002 02196002002	Ocampo				APH 24	- P. Entorno

Arq. Ma. Laura Fagnano  
DIRECTORA  
Prog. de Preservación y  
Rehabilitación del Patrimonio

INVENTARIO Y CATALOGACION DE EDIFICIOS Y SITIOS DE INTERES PATRIMONIAL

Identificación Catastral sec. man. graf. s/d	Frente	Esquina	Denominación	Categoría	APH	Grado Protección
<b>02 196</b>						
003 02196003	Ocampo				APH 24	- P. Entorno
004 02196004	Ocampo			D	APH 24	- 2b
005 001 02196005001	Ocampo			D	APH 24	- 2b
005 002 02196005002	Ocampo			D	APH 24	- 2b
006 02196006	Ocampo			D	APH 24	- 2b
007 02196007	Ocampo			D	APH 24	- 2c
008 02196008	Ocampo			D	APH 24	- 2c
009 02196009	Ocampo	Esq. Buenos Aires			APH 24	- P. Entorno
015 02196015	Buenos Aires	Esq. 27 de Febrero		B.1.1		- P. Paisaje
<b>02 197</b>						
015 02197015h1975	Bv. 27 de Febrero			E.1.2		- P. Paisaje
<b>02 199</b>						
018 02199018h1021	Bv. 27 de Febrero			E.1.2		- P. Paisaje
022 02199022	Bv. 27 de Febrero			B.2.1		- 2b
023 02199023	Bv. 27 de Febrero			B.2.1		- 2b
024 02199024	Bv. 27 de Febrero			B.2.1		- 2b
025 02199025	1° de Mayo	Esq. 27 de Febrero		B.2.1		- 2b
<b>02 206</b>						
001 02206001	Bv. Oroño	/ Cochabamba / Solano Lopez		H		- 5
		Plaza Italia - Parque de la Independencia				
<b>02 208</b>						
001 02208001	Bv. Oroño			H		- 5
		Rosedal - Parque de la Independencia				
<b>02 209</b>						
001 02209001	Bv. Oroño			A		- 2a
		Museo de la Ciudad - Parque de la Independencia				
001 02209001	Bv. Oroño			H		- 2b
		Jardín Botánico - Parque de la Independencia				
002 02209002	Moreno			A		- 2c
		Dirección de Tránsito - Parque de la Independencia				
<b>03 000</b>						
001 03000001	27 de Febrero	Esq. J. M. de Rosas		A		- 2a
		Estación Ferrocarril Central Córdoba F.C. Belgrano				
<b>03 004</b>						
003 03004003h4938	Bv. 27 de Febrero			E.1.2		- P. Paisaje
<b>03 005</b>						
007 03005007h1673	Bv. 27 de Febrero					- P. Paisaje
<b>03 010</b>						

  
 Laura Fernandez  
 DIRECTORA  
 Prog. de Preservación y  
 Rehabilitación del Patrimonio

INVENTARIO Y CATALOGACION DE EDIFICIOS Y SITIOS DE INTERES PATRIMONIAL



Identificación Catastral sec. man. graf. s/d	Frente	Esquina	Denominación	Categoría	APH	Grado Protección
<b>03 010</b>						
008 03010008	Bv. 27 de Febrero			B.2.2		- 2b
009 03010009h8079	Bv. 27 de Febrero			B.2.2		- 2b
<b>03 012</b>						
003 03012003	Bv. 27 de Febrero			F.1.1		- 2b
014 03012014	San Martín			A		- 2b
<b>03 032</b>						
001 03032001	San Martín		/ Galvez / Virasoro / Maipú Gendamería Nacional	A		- 2a
<b>03 034</b>						
001 03034001	Laprida		/ Galvez / Virasoro / Buenos Aires Capilla El Buen Pastor	A		- 2a
<b>03 250</b>						
001 03250001000992	Bv. 27 de Febrero		/ Maipú / Laprida Plaza L. Fontana	H		- 5
<b>08 029</b>						
001 08029001	Av. Francia	Esq. Brown	Antigua Cervecería Schiau	A		Pichincha A. ARPH
<b>08 031</b>						
007 001 08031007001	Güemes					- P. Paisaje
009 001 08031009001h5337	Pichincha	Esq. Güemes				Pichincha 1-
009 002 08031009002	Pichincha					Pichincha 1-
010 001 08031010001h16369	Pichincha					Pichincha 1-
011 08031011	Pichincha		Ex Prostíbulo Madame Safo	A		Pichincha 1- 2a
013 004 08031013004	Pichincha					Pichincha 1-
014 08031014h10473	Pichincha					Pichincha 1-
015 08031015	Pichincha					Pichincha 1-
016 08031016	Pichincha					Pichincha 1-
017 08031017	Pichincha	Esq. Brown	Bar- Restaurant Costumbres	E.1.1		Pichincha 1- 2c
028 001 08031028001	Brown					- P. Paisaje
028 002 08031028002	Sulpacha	Esq. Güemes				- P. Paisaje
<b>08 032</b>						
001 08032001	Pichincha	Esq. Güemes				Pichincha 1-
012 08032012	Pichincha					Pichincha 1-
027 08032027	Pichincha	Esq. Brown				Pichincha 1-
028 08032028	Pichincha					Pichincha 1-

Arq. Ma. Laura Fernandez  
DIRECTORA  
Prog. de Preservación Y  
Rehabilitación del Patrimonio

22

23

INVENTARIO Y CATALOGACION DE EDIFICIOS Y SITIOS DE INTERES PATRIMONIAL

Identificación Catastral sec. man. graf. s/d	Frente	Esquina	Denominación	Categoría APH	Grado Protección
<b>08 032</b>					
029 001 08032029001	Pichincha			Pichincha 1.	
030 002 08032030002	Pichincha			Pichincha 1.	
031 08032031	Pichincha			Pichincha 1.	
032 001 08032032001	Pichincha			Pichincha 1.	
032 005 08032032005	Pichincha			Pichincha 1.	
<b>08 033</b>					
014 002 08033014002	Callao				- P. Paisaje
027 002 08033027002	Ov. Lagos				- P. Paisaje
029 08033029	Ov. Lagos				- P. Paisaje
<b>08 034</b>					
026 08034026	Callao				- P. Paisaje
<b>08 035</b>					
019 08035019h2923	Brown				- P. Paisaje
020 08035020	Brown				- P. Paisaje
021 08035021	Brown				- P. Paisaje
022 08035022h3871	Brown				- P. Paisaje
023 001 08035023001	Brown				- P. Paisaje
023 004 08035023004	Brown				- P. Paisaje
<b>08 036</b>					
003 08036003	Güemes				- P. Paisaje
017 001 08036017001	Brown				- P. Paisaje
024 001 08036024001	Brown				- P. Paisaje
025 08036025	Pueyrredón				- P. Paisaje
<b>08 037</b>					
003 08037003	Güemes				- P. Paisaje
<b>08 043</b>					
010 08043010	Francia			E.1.2	- 2a
<b>08 044</b>					
046 08044046	Jujuy				- P. Paisaje
<b>08 045</b>					
010 003 08045010003h17242	Pichincha			Pichincha 1.	

Arq. M<sup>a</sup>. Laura Hernando  
 DIRECTORA  
 Prog. de Preservación y  
 Rehabilitación del Patrimonio

INVENTARIO Y CATALOGACION DE EDIFICIOS Y SITIOS DE INTERES PATRIMONIAL



Identificación Catastral sec. man. graf. s/d	Fronte	Esquina	Denominación	Categoría	APH	Grado Protección
<b>08 045</b>						
010 018 08045010018h17285	Pichincha	Esq. Brown				Pichincha 1.
011 08045011	Pichincha					Pichincha 1.
012 001 08045012001	Pichincha					Pichincha 1.
013 006 08045013006	Pichincha					Pichincha 1.
014 08045014h13789	Pichincha					Pichincha 1.
015 010 08045015010h16471	Pichincha					Pichincha 1.
016 001 08045016001h15147	Pichincha					Pichincha 1.
017 08045017	Pichincha	Esq. Jujuy Ex Teatro Casino		B.2.1		Pichincha 1. 2b
018 08045018	Jujuy			B.2.1		Pichincha 1. 2b
<b>08 046</b>						
001 001 08046001001	Brown	Esq. Riccheri Ex Prostíbulo - Hoy Resto-Bar Jimmy Wheelwright		A		Pichincha 1. 2c
008 002 08046008002	Ov. Lagos	Esq. Brown				- P. Paisaje
008 003 08046008003	Ov. Lagos					- P. Paisaje
010 001 08046010001	Ov. Lagos					- P. Paisaje
011 005 08046011005	Ov. Lagos					- P. Paisaje
013 08046013	Ov. Lagos					- P. Paisaje
024 08046024h14004	Pichincha	Esq. Jujuy				Pichincha 1.
025 08046025	Pichincha					Pichincha 1.
026 08046026	Pichincha	Ex Prostíbulo Mina de oro		A		Pichincha 1. 2a
027 001 08046027001	Pichincha					Pichincha 1.
028 001 08046028001	Pichincha					Pichincha 1.
029 08046029	Pichincha					Pichincha 1.
030 08046030	Pichincha					Pichincha 1.
<b>08 048</b>						
020 002 08048020002	Jujuy					- P. Paisaje
021 002 08048021002	Jujuy					- P. Paisaje
025 08048025	Callao					- P. Paisaje
<b>08 050</b>						
005 001 08050005001	Brown					- P. Paisaje

Arq. M<sup>ba</sup>. Laura Fernández  
DIRECTORA  
Prog. de Preservación y  
Rehabilitación del Patrimonio

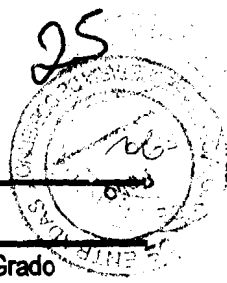


INVENTARIO Y CATALOGACION DE EDIFICIOS Y SITIOS DE INTERES PATRIMONIAL

24  
25

Identificación Catastral sec. man. graf. s/d	Frente	Esquina	Denominación	Categoría	APH	Grado Protección
<b>08 050</b>						
006 08050006	Brown					- P. Paisaje
007 08050007	Brown					- P. Paisaje
016 002 08050016002	Jujuy					- P. Paisaje
<b>08 051</b>						
001 002 08051001002	Jujuy					Pichincha 4.
013 08051013h13114	Jujuy	Esq. Alvear				Pichincha 4.
014 001 08051014001h14294	Jujuy					Pichincha 4.
015 08051015	Jujuy					Pichincha 4.
016 002 08051016002	Jujuy					Pichincha 4.
017 001 08051017001	Jujuy					Pichincha 4.
017 002 08051017002	Jujuy	Esq. Santiago				Pichincha 4.
<b>08 052</b>						
009 08052009	Brown					- P. Paisaje
020 08052020	Jujuy			B.1.2		Pichincha 4. 2b
021 08052021	Jujuy					Pichincha 4.
022 08052022	Jujuy			B.1.2		Pichincha 4. 2b
023 08052023	Jujuy					Pichincha 4.
024 08052024	Jujuy					Pichincha 4.
025 08052025	Jujuy	Esq. Alvear				Pichincha 4.
028 08052028	Jujuy	/ Alvear Ex Mercado Orofio		B.1.2		Pichincha 4. 2a
<b>08 053</b>						
004 08059004	Jujuy					- P. Paisaje
005 000 08059005000001	Jujuy		Ex Prostibulo Café Internacional	A		Pichincha 1. 2a
007 004 08059007004	Pichincha		Ex Prostibulo Café Montecarlo	A		Pichincha 1. 2b
007 006 08059007006	Pichincha	Esq. Jujuy	Ex Prostibulo Café Montecarlo	A		Pichincha 1. 2c
007 007 08059007007	Jujuy					Pichincha 1.
008 08059008h9454	Pichincha					Pichincha 1.
009 007 08059009007	Pichincha					Pichincha 1.
010 08059010	Pichincha					Pichincha 1.

Arq. Ma. Laura Fernández  
DIRECTORA  
Prog. de Preservación y  
Rehabilitación del Patrimonio



INVENTARIO Y CATALOGACION DE EDIFICIOS Y SITIOS DE INTERES PATRIMONIAL

Identificación Catastral sec. man. graf. s/d	Frente	Esquina	Denominación	Categoría	APH	Grado Protección
---	--------	---------	--------------	-----------	-----	---------------------

06 059

011 08059011	Pichincha					Pichincha 1-
024 004 08059024004	Sulpacha					. P. Paisaje
025 001 08059025001	Sulpacha					. P. Paisaje
026 001 08059026001	Sulpacha					. P. Paisaje

06 060

001 08060001	Pichincha	Esq. Jujuy	Ex Prostíbulo El Elegante	B.1.1		Pichincha 1- 2c
015 08060015h4027	Salta	Esq. Ov. Lagos				Pichincha 2-
016 08060016	Salta					Pichincha 2-
017 08060017	Salta			B.1.2		Pichincha 2- 2c
018 08060018	Salta			B.1.2		Pichincha 2. 2c
019 005 08060019005	Salta			B.1.2		Pichincha 2. 2c
020 08060020	Salta					Pichincha 2-
021 08060021	Salta					Pichincha 2-
022 08060022	Salta					Pichincha 2-
023 08060023	Salta			B.1.1		Pichincha 2. 2c
024 08060024	Pichincha	Esq. Salta	Ex Farmacia Lister	B.1.1		Pichincha 2. 2c
025 001 08060025001h16045	Pichincha					Pichincha 1-
026 08060026	Pichincha					Pichincha 1-
027 08060027	Pichincha					Pichincha 1-
029 08060029	Pichincha					Pichincha 1-
030 08060030	Pichincha			B.1.2		Pichincha 1. 2c
031 001 08060031001	Pichincha		Ex Prostíbulo Tribuna	B.2.2		Pichincha 1. 2b
032 08060032	Pichincha			B.1.1		Pichincha 1. 2c

06 061

018 003 08061018003	Salta	Esq. Callao				Pichincha 2-
018 004 08061018003	Salta					Pichincha 2-
019 08061019	Salta					Pichincha 2-
020 001 08061020001h6023	Salta					Pichincha 2-
021 08061021	Salta					Pichincha 2-

Arq. Ma. Laura Fernández  
DIRECTORA  
Prog. de Preservación y  
Rehabilitación del Patrimonio

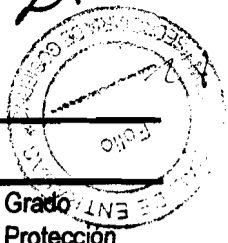
26  
27

INVENTARIO Y CATALOGACION DE EDIFICIOS Y SITIOS DE INTERES PATRIMONIAL

Identificación Catastral sec. man. graf. s/d	Fronte	Esquina	Denominación	Categoría	APH	Grado Protección
<b>08 051</b>						
022 08061022	Salta					Pichincha 2-
023 08061023	Salta			E.1.1		Pichincha 2- 2a
024 08061024	Salta					Pichincha 2-
025 08061025h3070	Salta					Pichincha 2-
026 001 08061026001	Salta	Esq. Ov. Lagos		B.2.1		Pichincha 2- 2b
<b>08 052</b>						
016 001 08062016001	Salta			B.1.1		Pichincha 2- 2c
017 08062017	Salta					Pichincha 2-
018 08062018	Salta					Pichincha 2-
019 001 08062019001h12221	Salta			E.1.2		Pichincha 2- 2b
020 08062020	Salta					Pichincha 2-
021 08062021	Salta					Pichincha 2-
022 08062022	Salta					Pichincha 2-
023 08062023	Salta	Esq. Callao				Pichincha 2-
<b>08 053</b>						
004 08063004	Jujuy		Sociedad Italiana de Socorros Mutuos Humberto Primo	A		- 2a
011 08063011	Pueyrredón					- P. Paisaje
014 002 08063014002	Salta	Esq. Pueyrredón				Pichincha 2-
015 002 08063015002	Salta					Pichincha 2-
016 08063016	Salta			E.1.2		Pichincha 2- 2a
017 08063017	Salta					Pichincha 2-
018 08063018	Salta		Escuela y Biblioteca Almafuerde	A		Pichincha 2- 2a
019 001 08063019001	Salta					Pichincha 2-
019 002 08063019002	Salta	Esq. Rodriguez				Pichincha 2-
<b>08 055</b>						
001 08065001h2726	Jujuy	Esq. Santiago		B.2.1		Pichincha 4- 2a
002 08065002h2977	Jujuy		Registro Nacional de propiedad del Automotor Rosario N°11 - Ministerio de Justicia	E.1.1		Pichincha 4- 2c
003 08065003	Jujuy					Pichincha 4-
004 08065004h6874	Jujuy					Pichincha 4-

Alta Laura Fernández  
DIRECTORA  
Plog. de Preservación y  
Rehabilitación del Patrimonio

27



**INVENTARIO Y CATALOGACION DE EDIFICIOS Y SITIOS DE INTERES PATRIMONIAL**

Identificación Catastral sec. man. graf. s/d	Frente	Esquina	Denominación	Categoría APH	Grado Protección
<b>06 065</b>					
005 08065005	Jujuy				Pichincha 4-
006 001 08065006001h11780	Jujuy			A	Pichincha 4- 2a
007 001 08065007001	Jujuy			E.1.1	Pichincha 4- 2c
007 002 08065007002	Alvear	Esq. Jujuy		B.2.1	Pichincha 4- 2a
013 001 08065013001	Alvear				- P. Paisaje
<b>06 066</b>					
001 08066001	Jujuy	Esq. Alvear			Pichincha 4-
002 08066002h1717	Jujuy				Pichincha 4-
003 08066003	Jujuy				Pichincha 4-
004 001 08066004001	Jujuy				Pichincha 4-
005 001 08066005001	Jujuy			B.1.1	Pichincha 4- 2a
005 014 08066005014	Jujuy			B.1.1	Pichincha 4- 2a
006 08066006h926	Jujuy				Pichincha 4-
007 08066007	Jujuy				Pichincha 4-
013 005 08066013005	Salta		Torre Licorería Giacometti - Caramelería Real	A	- 1b
<b>06 071</b>					
010 002 08071010002	Vera Mujica				- P. Paisaje
011 08071011	Vera Mujica				- P. Paisaje
<b>06 073</b>					
004 001 08073004001	Salta			E.1.1	- 2a
021 08073021	Catamarca				- P. Paisaje
<b>06 074</b>					
002 08074002	Salta				- P. Paisaje
003 08074003	Salta				- P. Paisaje
006 08074006	Salta				- P. Paisaje
018 08074018	Catamarca	Esq. Riccheri	Parroquia Inmaculada Concepción	A	- 2a
<b>06 075</b>					
001 08075001	Pichincha	Esq. Salta		B.1.1	Pichincha 2- 2c
002 08075002	Salta			B.1.1	Pichincha 2- 2c
003 08075003	Salta			B.1.1	Pichincha 2- 2c

ANA MARÍA LAURA FERNÁNDEZ  
 DIRECTORA  
 Prog. de Preservación y  
 Rehabilitación del Patrimonio


20

## INVENTARIO Y CATALOGACION DE EDIFICIOS Y SITIOS DE INTERES PATRIMONIAL

Identificación Catastral sec. man. graf. s/d	Fronte	Esquina	Denominación	Categoría	APH	Grado Protección
<b>08 075</b>						
004 08075004	Salta					Pichincha 2-
005 001 8075005001	Salta					Pichincha 2-
006 08075006h6945	Salta					Pichincha 2-
007 001 08075007001	Salta			B.1.2		Pichincha 2- 2c
007 002 08075007002	Salta			B.1.2		Pichincha 2- 2c
007 003 08075007003	Salta			B.1.2		Pichincha 2- 2c
009 08075009	Salta			B.1.2		Pichincha 2- 2c
010 08075010	Salta	Esq. Ov. Lagos		B.2.1		Pichincha 2- 2a
023 08075023h5181	Catamarca					- P. Paisaje
024 08075024	Catamarca					- P. Paisaje
<b>08 076</b>						
001 08076001	Salta	Esq. Ov. Lagos y Esq. Callao	Colegio Virgen del Rosario - Ex Colegio Santa Unión de los Sagrados Corazones	A		Pichincha 2- 1b
<b>08 077</b>						
001 001 08077001001	Salta	Esq. Callao				Pichincha 2-
001 002 08077001002h2277	Salta					Pichincha 2-
002 08077002	Salta					Pichincha 2-
003 08077003	Salta			B.1.2		Pichincha 2- 2c
004 08077004	Salta		Colegio Secundario	B.1.2		Pichincha 2- 2c
005 08077005	Salta	Esq. Rodriguez	Colegio y Capilla San Patricio	A		Pichincha 2- 1b
021 08077021	Callao					- P. Paisaje
027 08077027	Callao			E.1.2		Pichincha 2- 2b
<b>08 078</b>						
001 08078001	Salta	Esq. Rodriguez		B.2.1		Pichincha 2- 2b
002 08078002	Salta					Pichincha 2-
003 08078003	Salta					Pichincha 2-
006 08078006	Salta		Ex ENET N°2	E.1.2		Pichincha 2- 2a
007 08078007	Salta					Pichincha 2-
008 001 08078008001h1766	Salta	Esq. Pueyrredon				Pichincha 2-
008 002 08078008002	Salta					Pichincha 2-

Arq. Ma. Laura Fernanuz  
DIRECTORA  
Prog. de Preservación y  
Rehabilitación del Patrimonio

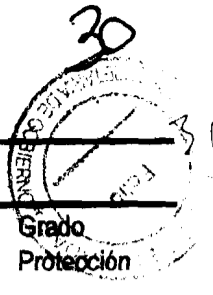
INVENTARIO Y CATALOGACION DE EDIFICIOS Y SITIOS DE INTERES PATRIMONIAL



Identificación Catastral	Frente	Esquina	Denominación	Categoría	APH	Grado de Protección
<b>08 078</b>						
008 003 08078008003	Pueyrredón			B.1.2	Pichincha 2- 2c	
009 000 08078009	Pueyrredón			B.1.2	Pichincha 2- 2c	
010 0807801000001	Pueyrredón			B.2.2	Pichincha 2- 2a	
<b>08 079</b>						
018 001 08079018001	Catamarca	Esq. Santiago				- P. Paisaje
018 002 08079018002	Catamarca					- P. Paisaje
019 001 08079019001	Catamarca					- P. Paisaje
019 002 08079019002	Catamarca					- P. Paisaje
<b>08 080</b>						
030 08080030h1541	Santiago					- P. Paisaje
034 08080034	Santiago					- P. Paisaje
<b>08 081</b>						
006 08081006h351	Salta			B.2.2		- 2a
007 08081007	Salta			B.2.2		- 2a
008 001 08081008001	Salta		Iglesia Evangélica Metodista Primera 1865	A		- 1b
<b>08 093</b>						
011 08093011	Tucumán	Esq. Av. Francia / Catamarca				- P. Paisaje
<b>08 094</b>						
001 08094001	Av. Francia	Esq. Catamarca				- P. Paisaje
012 002 08094012002	Suipacha					- P. Paisaje
013 08094013h314	Suipacha					- P. Paisaje
023 005 08094023005	Tucumán					- P. Paisaje
024 08094024h8931	Tucumán					- P. Paisaje
031 08094031h4261	Av. Francia					- P. Paisaje
032 002 08094032002	Av. Francia					- P. Paisaje
<b>08 095</b>						
006 004 08095006004	Catamarca					- P. Paisaje
012 08095012	Riccheri					- P. Paisaje
013 08095013	Riccheri					- P. Paisaje
014 08095014	Tucuman	Esq. Riccheri y Esq. Suipacha				- P. Paisaje

Arq. Mg. Laura Fernández  
DIRECTORA  
Proq. de Preservación  
Rehabilitación del Patrimonio

INVENTARIO Y CATALOGACIÓN DE EDIFICIOS Y SITIOS DE INTERES PATRIMONIAL



Identificación Catastral sec. man. graf. s/d	Fronte	Esquina	Denominación	Categoría	APH	Grado Protección
<b>08 095</b>						
022 08095022	Sulpacha					- P. Paisaje
<b>08 096</b>						
013 001 08096013001h4859	Ov Lagos					- P. Paisaje
014 003 08096014003	Ov. Lagos					- P. Paisaje
<b>08 097</b>						
001 08097001000001	Catamarca	Esq. Ov. Lagos	Unidad Transformadora EPE	A		- 2a
019 001 08098019001	Callao					- P. Paisaje
<b>08 098</b>						
024 08098024h5220	Tucumán					- P. Paisaje
034 08098034	Callao					- P. Paisaje
<b>08 099</b>						
009 004 08099009004h7708	Pueyrredón					- P. Paisaje
017 08099017	Pueyrredón					- P. Paisaje
018 08099018	Pueyrredón	Esq. Tucumán				- P. Paisaje
019 08099019	Tucumán					- P. Paisaje
022 08099022	Tucumán					- P. Paisaje
025 08099025	Tucumán					- P. Paisaje
028 08099028	Tucumán					- P. Paisaje
029 08099029	Tucumán	Esq. Rodriguez				- P. Paisaje
<b>08 100</b>						
007 08100007	Catamarca					- P. Paisaje
008 001 08100008001h4011	Catamarca					- P. Paisaje
009 08100009	Catamarca					- P. Paisaje
010 08100010	Santiago	Esq. Catamarca				- P. Paisaje
014 08100014	Santiago					- P. Paisaje
023 08100023	Pueyrredón					- P. Paisaje
<b>08 101</b>						
013 001 08101013001	Tucumán	Esq. Alvear		D		Pichincha 3- 2b
013 002 08101013002	Tucumán			D		Pichincha 3- 2c
014 08101014	Tucumán			D		Pichincha 3- 2b

Arq. Ma. Laura Fernández  
DIRECTORA  
Prog. de Preservación y  
Rehabilitación del Patrimonio

INVENTARIO Y CATALOGACION DE EDIFICIOS Y SITIOS DE INTERES PATRIMONIAL



Identificación Catastral sec. man. graf. s/d	Frente	Esquina	Denominación	Categoría	APH	Grado Protección
<b>08 101</b>						
015 08101015	Tucumán			D		Pichincha 3- 2b
016 08101016	Tucumán			D		Pichincha 3- 2c
017 08101017	Tucumán			D		Pichincha 3- 2c
018 001 08101018001	Tucumán			D		Pichincha 3- 2b
019 001 08101019001h2913	Tucumán			D		Pichincha 3- 2b
020 08101020	Tucumán					Pichincha 3-
021 08101021	Tucumán					Pichincha 3-
022 08101022	Tucumán					Pichincha 3-
023 001 08101023001h16310	Tucumán	Esq. Santiago				Pichincha 3-
025 08101025	Santiago					- P. Paisaje
028 08101028h8344	Santiago					- P. Paisaje
<b>08 102</b>						
020 002 08102020002	Tucumán			D		Pichincha 3- 2b
021 08102021	Tucumán			D		Pichincha 3- 2b
022 001 08102022001	Tucumán			D		Pichincha 3- 2b
023 08102023	Tucumán			D		Pichincha 3- 2b
024 08131024	Tucumán					Pichincha 3-
025 08131025	Tucumán					Pichincha 3-
026 08131026	Tucumán					Pichincha 3-
<b>08 124</b>						
001 08124001	Tucumán		Sulpacha / Urquiza / Av. Francia Escuela Particular Misericordia	A		Pichincha A. ARPH
<b>08 125</b>						
003 001 08125003001	Tucumán					- P. Paisaje
003 002 08125003002	Tucumán					- P. Paisaje
010 08125010	Tucumán					- P. Paisaje
044 001 08125044001	Urquiza	Esq. Riccheri		F.1.2		- 2b
044 002 08125044002	Urquiza			A		- 2c
<b>08 126</b>						
033 08126033h12780	Riccheri			E.1.2		- 2c
<b>08 127</b>						

*Laura Fernández*  
DIRECTORA  
Prog. de Preservación y  
Rehabilitación del Patrimonio



INVENTARIO Y CATALOGACION DE EDIFICIOS Y SITIOS DE INTERES PATRIMONIAL




Identificación Catastral sec. man. graf. s/d	Frente	Esquina	Denominación	Categoría	APH	Grado Protección
<b>08 127</b>						
010 08127010	Tucumán					- P. Paisaje
011 08127011	Tucumán	Esq. Callao				- P. Paisaje
<b>08 128</b>						
001 001 08128001001	Callao	Esq. Tucumán				- P. Paisaje
001 002 08128001002	Tucumán					- P. Paisaje
039 08128039	Callao					- P. Paisaje
040 08128040	Callao					- P. Paisaje
<b>08 131</b>						
001 08131001	Tucumán					Pichincha 3.
002 08131002	Tucumán			D		Pichincha 3. 2b
003 08131003	Tucumán			D		Pichincha 3. 2b
004 08131004	Tucumán			D		Pichincha 3. 2c
005 08131005	Tucumán		Casa del Estudiante de la Facultad de Ciencias Médicas - UNR - Biblioteca	A		Pichincha 3. 2c
006 08131006	Tucumán					Pichincha 3.
007 08131007h504	Tucumán			D		Pichincha 3. 2c
008 08131008	Tucumán			D		Pichincha 3. 2b
009 08131009	Tucumán			D		Pichincha 3. 2c
010 08131010	Tucumán					Pichincha 3.
011 08131011h14064	Tucumán					Pichincha 3.
<b>08 132</b>						
001 001 08132001001h2391	Tucumán	Esq. Alvear				Pichincha 3.
001 002 08132001002	Tucumán					Pichincha 3.
001 003 08132001003	Tucumán					Pichincha 3.
002 001 08132002001	Tucumán					Pichincha 3.
003 001 08132003001h7755	Tucumán					Pichincha 3.
004 001 08132004001	Tucumán					Pichincha 3.
004 002 08132004002h1797	Tucumán					Pichincha 3.
004 003 08132004003h5139	Tucumán					Pichincha 3.
012 002 08132012002	Urquiza				APH 1	- P. Entomo

**08 153**

Arq. Ma. Laura Fernández  
DIRETORA  
Prog. de Preservación y  
Rehabilitación del Patrimonio

INVENTARIO Y CATALOGACION DE EDIFICIOS Y SITIOS DE INTERES PATRIMONIAL



Identificación Catastral sec. man. graf. s/d	Frente	Esquina	Denominación	Categoría	APH	Grado Protección
<b>08 153</b>						
005 08153005	Santa Fe	/ Suipacha / Urquiza	Facultad de Ciencias Médicas UNR y Hospital Provincial del Centenario	A		- 2a
<b>08 154</b>						
011 08154011	Urquiza	Esq. Riccheri		A		- 2a
<b>08 156</b>						
016 08156016	San Lorenzo	Esq. Callao		A		- 2b
019 003 08156019003h289	San Lorenzo	Esq. Ov. Lagos		F.1.3		- 2b
<b>08 157</b>						
011 001 08157011001001	Urquiza	Esq. Rodriguez		E.1.2		- 2b
037 08157037	Callao	Esq. Pje. Centenera				- P. Paisaje
038 08157038	Callao					- P. Paisaje
<b>08 159</b>						
004 002 08159004002	Urquiza			C.2.2		- 2c
004 003 08159004003	Urquiza			C.2.2		- 2c
004 004 08159004004h1579	Urquiza			C.2.2		- 2c
<b>08 160</b>						
007 002 08160007002h1138	Alvear			E.1.2		- 2b
<b>08 161</b>						
003 08161003	Urquiza			D		- 2c
004 001 08161004001h12853	Urquiza			D		- 2b
006 08161006h2246	Urquiza			D		- 2b
008 08161008	Urquiza					- P. Paisaje
016 08161016	San Lorenzo			E.1.2	APH 1	- 2b
<b>08 182</b>						
001 001 08182001001	Sulpacha	/ San Lorenzo / Riccheri / Santa Fe	Centro Regional de Salud Mental Dr. Agudo Ávila	A		- 2a
001 002 08182001002	Sulpacha	Esq. Santa Fe	Centro Regional de Salud Mental Dr. Agudo Ávila	A		- 2a
<b>08 183</b>						
017 08183017	Ov. Lagos			B.2.1		- 2c
018 08183018	Ov. Lagos	Esq. Santa Fe		A		- 2a
019 08183019	Santa Fe			B.2.1		- 2c
<b>08 187</b>						
001 001 08187001001	San Lorenzo	Esq. Pueyrredon		E.1.2		- 2b
008 08187008	San Lorenzo					- P. Paisaje

ALBA M. LAURA FEDERANDEZ  
 DIRECTORA  
 Prog. de Preservación y  
 Rehabilitación del Patrimonio


INVENTARIO Y CATALOGACION DE EDIFICIOS Y SITIOS DE INTERES PATRIMONIAL



Identificación Catastral sec. man. graf. s/d	Frente	Esquina	Denominación	Categoría	APH	Grado Protección
08 188						
08 188	017 001	Santa Fe		E.1.2		- 2b
	08188017001h2126					
08 189	004 000	San Lorenzo		A		- 2b
	08189004000001		Ex Edificio del "Instituto Tráfico del F.C.C.A." ("Sala Mateo Booz")			
08 205	005	Córdoba	/ Av. Francia	A		- 2b
	08205005		Ex Metalúrgica Chaina y Cía (Biblioteca Facultad de Ciencias Médicas)			
	010	Av. Francia		B.2.1		- 2b
	08205010					
	011	Av. Francia		B.2.1		- 2b
	08205011					
	013	Av. Francia	Esq. Córdoba	B.2.1		- 2b
	08205013					
	014	Córdoba		B.2.1		- 2b
	08205014					
	015	Córdoba		B.2.1		- 2b
	08205015					
	017	Córdoba		B.2.1		- 2b
	08205017					
	018	Córdoba		B.2.1		- 2b
	08205018					
08 206	013 002	Ov. Lagos		E.1.1		- 2b
	08208013002					
	016	Ov. Lagos				- P. Paisaje
	08208016		Ex Cine Gardel			
08 209	001 001	Santa Fe	Esq. Ov. Lagos	A		- 2a
	08209001001h693					
	018 001	Córdoba		E.1.1		- 2b
	08209018001					
	018 002	Córdoba		E.1.1		- 2b
	08209018002					
	018 003	Córdoba		E.1.1		- 2b
	08209018003					
	018 004	Córdoba		E.1.1		- 2b
	08209018004					
	018 005	Córdoba		E.1.1		- 2b
	08209018005					
	018 006	Córdoba		E.1.1		- 2b
	08209018006					
	018 007	Córdoba		E.1.1		- 2b
	08209018007					
	018 008	Córdoba		E.1.1		- 2b
	08209018008					
	018 009	Córdoba		E.1.1		- 2b
	08209018009					
	018 010	Córdoba		E.1.1		- 2b
	08209018010					
	018 011	Córdoba		E.1.1		- 2b
	08209018011					
	018 012	Córdoba		E.1.1		- 2b
	08209018012					

Arq. Ma. Laura Fernández  
DIRECTORA  
Prog. de Preservación y  
Rehabilitación del Patrimonio


INVENTARIO Y CATALOGACION DE EDIFICIOS Y SITIOS DE INTERES PATRIMONIAL



Identificación Catastral sec. man. graf. s/d	Frente	Esquina	Denominación	Categoría	APH	Grado Protección
<b>08 209</b>						
p018 08209p018	Córdoba			E.1.1		- 2b
<b>08 210</b>						
029 001 08210029001	Callao					- P. Paisaje
p029 08210p029	Callao					- P. Paisaje
<b>08 211</b>						
014 08211014	Pueyrredón			E.1.2		- 2b
024 08211024h1296	Córdoba			B.1.1	APH 23	- 2c
025 001 08211025001	Córdoba			B.1.1	APH 23	- 2b
025 002 08211025002	Córdoba	Esq. Rodriguez		B.1.1	APH 23	- 2b
026 08211026	Rodríguez			B.1.1	APH 23	- 2b
<b>08 212</b>						
001 002 08212001002h1127	Santa Fe	Esq. Pueyrredon		B.2.1		- 2b
002 001 08212002001	Santa Fe			B.1.2		- 2c
002 002 08212002002	Santa Fe			B.1.2		- 2c
010 08212010h1265	Santa Fe			B.2.1		- 2b
011 001 08212011001h6280	Santa Fe	Esq. Santiago		B.2.1		- 2b
017 08212017	Santiago			F.1.2		- 2c
020 08212020	Córdoba			E.1.2		- 2b
026 08212026	Córdoba			E.1.1		- 2b
<b>08 213</b>						
005 08213005h1254	Santa Fe			B.2.2		- 2b
006 08213006	Santa Fe			B.2.2		- 2b
010 08213010h1152	Santa Fe	Esq. Alvear		B.2.1		- 2b
014 08213014h647	Alvear			E.1.2		- 2b
035 08213035h747	Santiago			B.1.1		- 2c
036 08213036	Santiago			B.1.1		- 2c
037 08213037	Santiago			B.1.1		- 2c
038 08213038	Santiago			B.2.2		- 2b
<b>08 214</b>						
015 08214015	Córdoba				APH 1	- P. Entomo


Dra. Laura Fernández  
 DIRECTORA  
 Prog. de Preservación Y  
 Rehabilitación del Patrimonio

INVENTARIO Y CATALOGACION DE EDIFICIOS Y SITIOS DE INTERES PATRIMONIAL



Identificación Catastral sec. man. graf. s/d	Frente	Esquina	Denominación	Categoría	APH	Grado Protección
<b>08 214</b>						
016 08214016h627	Córdoba	Esq. Alvear		B.2.1	APH 1	- 2b
<b>09 020</b>						
018 09020018	Rioja			B.2.2		- 2b
019 09020019h4608	Rioja			B.2.2		- 2b
<b>09 022</b>						
032 09022032	Sulpacha			A		- 2b
<b>09 023</b>						
004 09023004	Córdoba	/ Rioja	Ex Central de Tranvías (Cuartel de Bomberos)	A		- 2c
<b>09 024</b>						
014 09024014h993	Callao			B.2.2		- 2c
015 09024015	Callao			B.2.2		- 2c
016 09024016h629	Callao			B.2.2		- 2c
017 09024017	Callao			B.1.1		- 2c
<b>09 025</b>						
001 09025001h1028	Córdoba	Esq. Callao		B.2.1	APH 23	- 2b
002 09025002h3244	Córdoba				APH 23	- P. Entorno
003 09025003	Córdoba				APH 23	- P. Entorno
004 09025004	Córdoba			E.1.2	APH 23	- 2b
005 09025005h6355	Córdoba				APH 23	- P. Entorno
006 09025006	Córdoba	/ Rodriguez / Rioja	E.E.T. N° 463 Gregoria Matorras	A	APH 23	- 2a
007 001 09025007001h14946	Córdoba				APH 23	- P. Entorno
007 002 09025007002	Córdoba	Esq. Rodriguez		A	APH 23	- 2a
035 09025035	Callao			B.1.1	APH 23	- 2b
<b>09 026</b>						
001 09026001	Córdoba	Esq. Rodriguez		A	APH 23	- 2a
002 09026002h10611	Córdoba			B.2.2	APH 23	- 2c
003 09026003	Córdoba			B.2.2	APH 23	- 2c
014 001 09026014001h2333	Pueyrredón			E.1.2		- 2b
029 09026029	Rodriguez			B.2.2	APH 23	- 2c
030 001 09026030001	Rodriguez			B.2.2	APH 23	- 2c

Arq. Ma. Laura Fernández  
DIRECTORA  
Prog. de Preservación y  
Rehabilitación del Patrimonio



INVENTARIO Y CATALOGACION DE EDIFICIOS Y SITIOS DE INTERES PATRIMONIAL

Identificación Catastral sec. man. graf. s/d	Frente	Esquina	Denominación	Categoría	APH	Grado Protección
09 026						
030 002 09026030002	Rodríguez			B.2.2	APH 23	- 2c
09 027						
003 09027003h391	Córdoba			F.1.3		- 2c
006 09027006	Córdoba			E.1.2		- 2b
012 001 09027012001h11357	Santiago			B.2.2		- 2b
013 09027013	Santiago			B.2.2		- 2b
018 09027018	Rioja					- P. Paisaje
019 09027019	Rioja					- P. Paisaje
020 09027020	Rioja					- P. Paisaje
031 001 09027031001	Pueyrredón			E.1.2		- 2b
031 008 09027031008	Pueyrredón			E.1.2		- 2b
p031 006 09027p031006	Pueyrredón			E.1.2		- 2b
p031 012 09027p031012	Pueyrredón			E.1.2		- 2b
09 028						
005 09028005h22	Córdoba			F.1.3		- 2c
009 09028009h505	Córdoba	Esq. Alvear		E.1.3		- 2b
018 001 09028018001h452	Alvear			C.2.1		- 2c
018 002 09028018002h1536	Rioja			C.2.1		- 2c
018 003 09028018003h4936	Rioja	Esq. Alvear		C.2.1		- 2c
09 029						
002 09029002h5168	Córdoba			E.1.2		- 2b
006 09029006h821	Córdoba			E.1.2	APH 1	- 2a
015 09029015	Rioja			D		- 2c
016 09029016	Rioja			D		- 2b
017 09029017	Rioja			D		- 2b
09 030						
038 09050038	Rioja			B.1.1		- 2c
039 09050039	Rioja			B.1.1		- 2c
040 09050040	Rioja	Esq. Suipacha		B.1.1		- 2c
09 031						

Arg. Laura Fernández  
 DIRECTORA  
 Prog. de Preservación y  
 Rehabilitación del Patrimonio

INVENTARIO Y CATALOGACION DE EDIFICIOS Y SITIOS DE INTERES PATRIMONIAL



Identificación Catastral sec. man. graf. s/d	Frente	Esquina	Denominación	Categoría	APH	Grado Protección
09 051						
036 09051036	Rioja	Esq. Prioni		B.1.1		- 2c
09 055						
009 002 09055009002h13297	Rioja	Esq. Pueyrredon		B.2.1		- 2b
09 057						
008 09057008h11959	Rioja			B.2.2		- 2c
009 09057009h7174	Rioja			B.2.2		- 2c
010 09057010h131	Alvear	Esq. Rioja		C.3.2		- 2b
011 09057011h218	Alvear			C.3.2		- 2b
09 078						
011 09078011	Av. Francia			B.2.2		- 2b
09 079						
030 09079030	Av. Francia	Colegio del Sol		B.2.2		- 2b
09 080						
036 09080036	Sulpacha	Templo Evangélico Bautista		E.1.2		- 2b
09 081						
011 09081011	Ov. Lagos			B.1.1		- 2c
012 09081012	Ov. Lagos	Colegio Juan Arzeno		B.2.2		- 2c
013 004 09081013004h8180	Ov. Lagos			B.2.2		- 2b
p013 09081p013	Ov. Lagos			B.2.2		- 2b
09 082						
021 09085021	San Juan	Ex Cine Cervantes		E.1.2		- 2b
09 086						
008 09086008	San Luis			B.2.2		- 2b
009 001 09086009001	San Luis			B.2.2		- 2c
p009 09086p009001	San Luis			B.2.2		- 2c
09 087						
001 09087001	San Luis	Esq. Alvear		B.2.1	APH 22	- 2b
002 09087002	San Luis			B.2.2	APH 22	- 2a
003 09087003	San Luis			B.2.2	APH 22	- 2c
004 09087004	San Luis			B.2.2	APH 22	- 2b
005 09087005	San Luis			B.2.2	APH 22	- 2b
006 001 09087006001h1867	San Luis				APH 22	- P. Entorno

Arq. M<sup>ca</sup>. Laura Fernandez  
DIRECTORA  
Prog. de Preservación y  
Rehabilitación del Patrimonio

INVENTARIO Y CATALOGACION DE EDIFICIOS Y SITIOS DE INTERES PATRIMONIAL

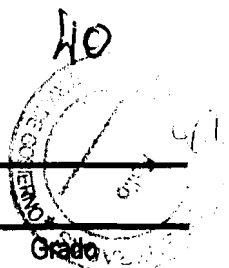


Identificación Catastral sec. man. graf. s/d	Frente	Esquina	Denominación	Categoría	APH	Grado Protección
<b>09 097</b>						
006 002 09087006002	San Luis			B.2.1	APH 22	- 2b
015 003 09087015003	San Juan				APH 1	- P. Entorno
015 004 09087015004	San Juan				APH 1	- P. Entorno
016 09087016	San Juan			B.2.2	APH 1	- 2c
017 09087017h6608	San Juan			B.2.2	APH 1	- 2b
021 09087021	San Juan					- P. Paisaje
024 09087024	Alvear					- P. Paisaje
025 09087025	Alvear					- P. Paisaje
026 09087026	Alvear					- P. Paisaje
027 09087027	Alvear					- P. Paisaje
031 09087031	Alvear			B.2.1	APH 22	- 2b
032 09087032h1022	Alvear			B.2.1	APH 22	- 2b
<b>09 107</b>						
009 09107009h507	Av. Francia			A		- 2b
<b>09 111</b>						
001 09111001	San Juan	Esq. Ov. Lagos		B.2.1		- 2b
002 09111002	San Juan			B.2.1		- 2b
003 09111003h5756	San Juan			B.2.1		- 2b
025 09111025	Mendoza					- P. Paisaje
026 09111026	Mendoza					- P. Paisaje
040 09111040h13639	Ov. Lagos			B.2.1		- 2b
<b>09 114</b>						
018 001 09114018001	Santiago			B.2.1	APH 13	- 2b
018 002 09114018002	Santiago	Esq. Mendoza		B.2.1	APH 13	- 2b
<b>09 115</b>						
020 09115020h12625	Mendoza	Esq. Alvear			APH 13	- P. Entorno
022 09115022h9284	Mendoza				APH 13	- P. Entorno
023 001 09115023001	Mendoza				APH 13	- P. Entorno
023 002 09115023002	Mendoza				APH 13	- P. Entorno
024 001 09115024001	Mendoza			C.2.2	APH 13	- 2c

Arq. Ma. Luján Fernández  
DIRECTORA  
Pág. de Preservación y  
Rehabilitación del Patrimonio



INVENTARIO Y CATALOGACION DE EDIFICIOS Y SITIOS DE INTERES PATRIMONIAL




Identificación Catastral sec. man. graf. s/d	Frente	Esquina	Denominación	Categoría	APH	Grado Protección
<b>09 115</b>						
024 002 09115024002	Mendoza			C.2.2	APH 13	- 2c
024 003 09115024003	Mendoza			C.2.2	APH 13	- 2c
025 001 09115025001h15837	Mendoza				APH 13	- P. Entorno
027 09115027	Mendoza				APH 13	- P. Entorno
028 09115028	Mendoza				APH 13	- P. Entorno
029 001 09115029001	Mendoza				APH 13	- P. Entorno
029 002 09115029002	Mendoza				APH 13	- P. Entorno
029 003 09115029003	Mendoza				APH 13	- P. Entorno
029 004 09115029001	Santiago				APH 13	- P. Entorno
031 09115031	Santiago		Parroquia Nuestra Señora del Lourdes	A	APH 13	- 1b
032 09115032	Santiago			B.2.2	APH 13	- 2c
p023 002 09115p023002	Mendoza				APH 13	- P. Entorno
<b>09 116</b>						
014 09116014h5160	Mendoza			D	APH 13	- 2b
015 09116015	Mendoza			D	APH 13	- 2b
016 09116016h6044	Mendoza			D	APH 13	- 2b
017 001 09116017001	Mendoza				APH 13	- P. Entorno
017 002 09116017002	Mendoza			D	APH 13	- 2b
018 09116018	Mendoza			D	APH 13	- 2b
019 09116019h540	Mendoza			D	APH 13	- 2b
020 09116020	Mendoza				APH 13	- P. Entorno
021 09116021	Mendoza	Esq. Alvear		D	APH 13	- 2c
022 09116022h1553	Alvear			D	APH 13	- 2c
023 09116023	Alvear			D	APH 13	- 2c
025 09116025	Alvear		Ex Establecimientos Soda Biarritz	C.2.2		- 2b
p017 001 09116p017001	Mendoza			D	APH 13	- 2b
<b>09 142</b>						
001 09142001	Mendoza		Esq. Pueyrredon	B.2.1		- 2b
002 001 09142002001	Mendoza			B.2.1		- 2b

Arq. Ma. Laura Fernandez  
DIRECTORA  
Prog. de Preservación y  
Rehabilitación del Patrimonio

INVENTARIO Y CATALOGACION DE EDIFICIOS Y SITIOS DE INTERES PATRIMONIAL

41



Identificación Catastral sec. man. graf. s/d	Frente	Esquina	Denominación	Categoría	APH	Grado Protección
<b>09 142</b>						
002 002 09142002002	Mendoza			B.2.1		- 2b
<b>09 143</b>						
001 09143001	Mendoza				APH 13	- P. Entorno
002 09143002h1896	Mendoza				APH 13	- P. Entorno
003 09143003h15001	Mendoza				APH 13	- P. Entorno
004 001 09143004001	Mendoza				APH 13	- P. Entorno
004 002 09143004002	Mendoza			B.1.2	APH 13	- 2c
005 09143005	Mendoza			B.1.2	APH 13	- 2c
006 09143006	Mendoza			B.1.2	APH 13	- 2c
007 09143007	Mendoza			B.2.1	APH 13	- 2c
008 09143008	Mendoza			B.2.1	APH 13	- 2b
009 09143009h597	Mendoza			B.2.1	APH 13	- 2b
010 09143010	Mendoza	Esq. Alvear		B.2.1	APH 13	- 2b
011 09143011	Alvear			B.2.1	APH 13	- 2b
016 09143016h163	Alvear			A		- 2a
<b>09 144</b>						
001 09144001h7760	Mendoza	Esq. Alvear		B.2.1	APH 13	- 2b
002 09144002	Mendoza			B.2.1	APH 13	- 2b
005 09144005h13918	Mendoza			E.1.2		- 2b
011 001 09144011001	Alvear					- P. Paisaje
011 002 09144011002	Alvear					- P. Paisaje
012 09144012h3362	Alvear					- P. Paisaje
013 09144013	Alvear					- P. Paisaje
<b>09 147</b>						
001 001 09167001001h3012	3 de Febrero	Esq. Ov. Lagos		B.2.1	APH 12	- 2b
001 002 09167001002	Ov. Lagos			B.2.1	APH 12	- 2b
002 09167002	3 de Febrero			B.2.1	APH 12	- 2b
003 09167003	3 de Febrero			B.2.1	APH 12	- 2b
004 09167004h67	3 de Febrero			B.2.1	APH 12	- 2c

Arq. Ma. Laura Fernandez  
DIRECTORA  
Prog. de Preservación y  
Rehabilitación del Patrimonio

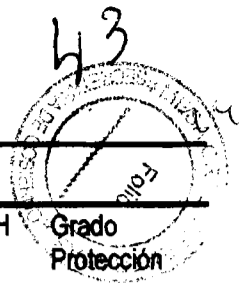
INVENTARIO Y CATALOGACION DE EDIFICIOS Y SITIOS DE INTERES PATRIMONIAL

42

Identificación Catastral sec. man. graf. s/d	Fronte	Esquina	Denominación	Categoría	APH	Grado Protección
005 09167005	3 de Febrero				APH 12	- P. Referencia
006 09167006	3 de Febrero			B.2.2	APH 12	- 2b
007 09167007	3 de Febrero			B.2.2	APH 12	- 2b
008 09167008h4809	3 de Febrero			B.2.2	APH 12	- 2b
009 09167009	3 de Febrero			B.2.2	APH 12	- 2b
010 001 09167010001	3 de Febrero			B.2.2	APH 12	- 2b
010 002 09167010002	Callao			E.1.2	APH 12	- 2c
011 09167011	3 de Febrero			B.2.2	APH 12	- 2b
012 09167012h517	3 de Febrero			B.2.2	APH 12	- 2c
013 09167013h2784	3 de Febrero	/ Callao		B.2.2	APH 12	- 2c
014 09167014	3 de Febrero	Esq. Callao			APH 12	- P. Referencia
015 09167015h14497	Callao				APH 12	- P. Entorno
016 09167016h9659	Callao				APH 12	- P. Entorno
017 001 09167017001h14573	9 de Julio				APH 12	- P. Entorno
017 002 09167017002	Callao			E.1.2	APH 12	- 2c
017 003 09167017003	Ov. Lagos			B.2.2	APH 12	- 2b
017 004 09167017004h11416	9 de Julio				APH 12	- P. Entorno
017 005 09167017005h8123	Callao				APH 12	- P. Entorno
017 007 09167017007h8719	Callao				APH 12	- P. Entorno
017 008 09167017008h8381	Callao				APH 12	- P. Entorno
017 009 09167017009h10141	Callao				APH 12	- P. Entorno
017 010 09167017010h10203	Callao				APH 12	- P. Entorno
018 09167018	Callao			E.1.1	APH 12	- 2c
019 09167019	Callao	Esq. 9 de Julio		B.2.1	APH 12	- 2b
020 09167020	9 de Julio				APH 12	- P. Entorno
021 09167021	9 de Julio				APH 12	- P. Entorno
022 09167022	9 de Julio				APH 12	- P. Entorno
023 09167023	9 de Julio				APH 12	- P. Entorno

Arq. Ma. Laura Fernández  
DIRETORA  
Prog. de Preservación y  
Rehabilitación del Patrimonio

INVENTARIO Y CATALOGACION DE EDIFICIOS Y SITIOS DE INTERES PATRIMONIAL



Identificación Catastral sec. man. graf. s/d	Frente	Esquina	Denominación	Categoría	APH	Grado Protección
<b>09 167</b>						
024 09167024	9 de Julio				APH 12	- P. Entorno
025 001 09167025001	9 de Julio				APH 12	- P. Entorno
025 002 09167025002	9 de Julio				APH 12	- P. Entorno
026 001 09167026001	9 de Julio				APH 12	- P. Entorno
026 002 09167026002	9 de Julio	Esq. Ov. Lagos		B.1.1	APH 12	- 2c
027 09167027	Ov. Lagos			B.1.1	APH 12	- 2c
028 09167028	Ov. Lagos			B.1.1	APH 12	- 2c
029 09167029	Ov. Lagos			B.2.2	APH 12	- 2b
030 001 09167030001	Ov. Lagos			B.2.2	APH 12	- 2b
030 002 09167030002h5812	Ov. Lagos			B.2.2	APH 12	- 2b
031 09167031	Ov. Lagos			B.2.2	APH 12	- 2c
p017 007 09167p017007	Callao				APH 12	- P. Entorno
<b>09 171</b>						
001 09171001	3 de Febrero	Esq. Santiago				- P. Paisaje
035 09171035	Santiago					- P. Paisaje
<b>09 194</b>						
001 001 09194001001h1150	Ov. Lagos	Ov. Lagos		B.2.2	APH 12	- 2c
001 002 09194001002	9 de Julio	Esq. Ov. Lagos		B.2.1	APH 12	- 2c
002 09194002	9 de Julio				APH 12	- P. Referencia
004 09194004	9 de Julio			B.2.2	APH 12	- 2b
005 09194005h1817	9 de Julio			B.2.2	APH 12	- 2b
006 09194006	9 de Julio			B.2.2	APH 12	- 2b
007 09194007	9 de Julio			B.2.2	APH 12	- 2b
008 09194008	9 de Julio			B.2.2	APH 12	- 2b
009 09194009	9 de Julio			B.2.2	APH 12	- 2b
010 09194010	9 de Julio			B.2.2	APH 12	- 2b
011 09194011	9 de Julio			B.2.2	APH 12	- 2b
012 09194012	9 de Julio			B.2.2	APH 12	- 2b
013 09194013	9 de Julio			B.2.2	APH 12	- 2b

Arg. M.A. Laura Fernández  
DIRECTORA  
Prog. de Preservación y  
Rehabilitación del Patrimonio

INVENTARIO Y CATALOGACION DE EDIFICIOS Y SITIOS DE INTERES PATRIMONIAL

*Handwritten marks and numbers*

Identificación Catastral sec. man. graf. s/d	Frente	Esquina	Denominación	Categoría	APH	Grado Protección
09 194						
014 09194014	9 de Julio			B.2.2	APH 12	- 2b
015 09194015h1185	9 de Julio	Esq. Callao		B.2.1	APH 12	- 2b
016 09194016	Callao			B.2.2	APH 12	- 2b
017 09194017h6379	Callao			B.2.2	APH 12	- 2b
018 09194018	Callao			B.2.2	APH 12	- 2b
019 09194019	Callao			B.2.2	APH 12	- 2b
020 09194020	Callao			B.2.2	APH 12	- 2b
021 001 09194021001	Callao	Esq. Pje. Monroe			APH 12	- P. Referencia
021 002 09194021002	Pje. Monroe				APH 12	- P. Referencia
022 09194022	Pje. Monroe				APH 12	- P. Referencia
023 09194023	Pje. Monroe			B.2.2	APH 12	- 2b
024 09194024	Pje. Monroe			B.2.2	APH 12	- 2b
025 09194025	Pje. Monroe			B.2.2	APH 12	- 2b
026 09194026	Pje. Monroe			B.2.2	APH 12	- 2b
027 09194027h1383	Pje. Monroe			B.2.2	APH 12	- 2b
028 09194028	Pje. Monroe			B.2.2	APH 12	- 2b
029 09194029h13725	Pje. Monroe			B.2.2	APH 12	- 2b
030 09194030	Pje. Monroe			B.2.2	APH 12	- 2b
031 09194031	Pje. Monroe			B.2.2	APH 12	- 2b
032 09194032	Pje. Monroe			B.2.2	APH 12	- 2b
033 09194033	Pje. Monroe			B.2.2	APH 12	- 2b
034 09194034	Pje. Monroe	Esq. Ov. Lagos		B.2.1	APH 12	- 2b
035 09194035	Ov. Lagos			B.2.2	APH 12	- 2b
036 09194036	Ov. Lagos			B.2.2	APH 12	- 2b
037 09194037	Pje. Monroe	Esq. Ov. Lagos		B.2.1	APH 12	- 2b
039 09194039	Pje. Monroe			B.2.2	APH 12	- 2b
040 09194040	Pje. Monroe			B.2.2	APH 12	- 2b
041 09194041	Pje. Monroe			B.2.2	APH 12	- 2b

Arq. M<sup>a</sup>. Laura Fernández  
DIRECTORA  
Prog. de Preservación  
Rehabilitación del Patrimonio


INVENTARIO Y CATALOGACION DE EDIFICIOS Y SITIOS DE INTERES PATRIMONIAL

45


Identificación Catastral sec. man. graf. s/d	Frente	Esquina	Denominación	Categoría	APH	Grado Protección
042 09194042	Pje. Monroe			B.2.2	APH 12	- 2b
043 09194043	Pje. Monroe			B.2.2	APH 12	- 2b
044 09194044	Pje. Monroe			B.2.2	APH 12	- 2b
045 09194045h4079	Pje. Monroe			B.2.2	APH 12	- 2b
046 09194046	Pje. Monroe			B.2.2	APH 12	- 2b
047 09194047	Pje. Monroe			B.2.2	APH 12	- 2b
048 09194048h4998	Pje. Monroe			B.2.2	APH 12	- 2b
049 09194049	Pje. Monroe			B.2.2	APH 12	- 2b
050 09194050h6797	Pje. Monroe			B.2.2	APH 12	- 2b
053 09194053	Pje. Monroe	Esq. Callao		B.2.1	APH 12	- 2b
054 09194054	Callao			B.2.2	APH 12	- 2b
055 09194055	Callao			B.2.2	APH 12	- 2b
056 09194056	Callao			B.2.2	APH 12	- 2b
057 09194057	Callao			B.2.2	APH 12	- 2b
058 09194058	Callao			B.2.2	APH 12	- 2b
059 09194059	Callao	Esq. Zeballos			APH 12	- P. Referencia
060 09194060	Zeballos			B.2.2	APH 12	- 2b
061 09194061	Zeballos			B.2.2	APH 12	- 2b
062 09194062	Zeballos			B.2.2	APH 12	- 2b
063 09194063	Zeballos			B.2.2	APH 12	- 2b
064 09194064	Zeballos			B.2.2	APH 12	- 2b
065 09194065	Zeballos			B.2.2	APH 12	- 2b
066 09194066	Zeballos			B.2.2	APH 12	- 2b
067 09194067	Zeballos			B.2.2	APH 12	- 2b
068 09194068	Zeballos			B.2.2	APH 12	- 2b
069 09194069	Zeballos			B.2.2	APH 12	- 2b
070 09194070	Zeballos			B.2.2	APH 12	- 2b
071 09194071	Zeballos			B.2.2	APH 12	- 2b

Arq. Ma. Luján Fernández  
DIRECTORA  
Prog. de Preservación y  
Rehabilitación del Patrimonio

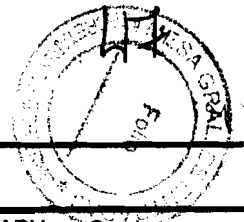
INVENTARIO Y CATALOGACION DE EDIFICIOS Y SITIOS DE INTERES PATRIMONIAL



Identificación Catastral sec. man. graf. s/d	Fronte	Esquina	Denominación	Categoría	APH	Grado Protección
<b>09 194</b>						
072 09194072	Zeballos			B.2.2	APH 12	- 2b
073 09194073h730	Zeballos	Esq. Ov. Lagos		B.2.1	APH 12	- 2b
074 09194074	Ov. Lagos			B.2.2	APH 12	- 2b
075 09194075h6085	Ov. Lagos			B.2.2	APH 12	- 2b
076 09194076h11175	Ov. Lagos			B.2.2	APH 12	- 2b
077 09194077	Ov. Lagos			B.2.2	APH 12	- 2b
<b>09 196</b>						
002 001 09196002001	9 de Julio					- P. Paisaje
008 002 09196008002	9 de Julio			C.2.2		- 2c
008 003 09196008003	9 de Julio			C.2.2		- 2c
p002 001 09196p002001	9 de Julio					- P. Paisaje
<b>09 219</b>						
001 09219001	Zeballos	/ Riccheri / Montevideo / Suipacha	Unidad de Detención N°3	A		- 2c
<b>09 220</b>						
001 09220001	Zeballos	Esq. Ov. Lagos	E.E.T. N° 288 Osvaldo Magnasco	B.2.1		- 2c
<b>09 221</b>						
008 09221008h1342	Zeballos	Esq. Callao		E.1.2		- 2c
<b>09 223</b>						
020 001 09223020001h6463	Montevideo	Esq. Pueyrredón		E.1.2		- 2b
025 001 09223025001	Montevideo			B.2.2		- 2b
025 002 09223025002	Montevideo			B.2.2		- 2b
025 003 09223025003h491	Montevideo			B.2.2		- 2b
<b>09 224</b>						
001 001 09224001001h790	Zeballos	Esq. Pueyrredón		E.1.2		- 2c
004 09224004h367	Zeballos			E.1.1		- 2c
015 09224015h14136	Santiago			E.1.2		- 2c
<b>09 225</b>						
001 001 09225001001	Zeballos	Esq. Santiago		F.1.2		- 2b
018 09225018	Alvear			E.1.1	APH 14	- 2c
019 09225019	Alvear				APH 14	- P. Entorno
020 09225020	Alvear	Esq. Montevideo		E.1.2	APH 14	- 2b

  
 M. Laura Fernández  
 DIRECTORA  
 Prog. de Preservación y  
 Rehabilitación del Patrimonio

INVENTARIO Y CATALOGACION DE EDIFICIOS Y SITIOS DE INTERES PATRIMONIAL




Identificación Catastral sec. man. graf. s/d	Frente	Esquina	Denominación	Categoría	APH	Grado Protección
<b>09 225</b>						
021 09225021h1582	Montevideo				APH 14	- P. Entorno
022 001 09225022001h12099	Montevideo				APH 14	- P. Entorno
022 002 09225022002h3865	Montevideo				APH 14	- P. Entorno
023 09225023	Montevideo				APH 14	- P. Entorno
024 09225024	Montevideo				APH 14	- P. Entorno
025 09225025000001	Montevideo			B.2.2	APH 14	- 2b
026 09225026	Montevideo				APH 14	- P. Entorno
027 09225027	Montevideo				APH 14	- P. Entorno
028 09225028	Montevideo	Esq. Santiago			APH 14	- P. Entorno
029 09225029	Santiago			B.1.1	APH 14	- 2c
030 09225030	Santiago			B.1.1	APH 14	- 2b
<b>09 226</b>						
001 09226001	Zeballos	Esq. Alvear		B.2.1		- 2b
014 006 09226014006	Montevideo				APH 14	- P. Entorno
014 008 09226014008	Montevideo				APH 14	- P. Entorno
014 009 09226014009	Montevideo				APH 14	- P. Entorno
014 010 09226014010	Montevideo				APH 14	- P. Entorno
018 09226018	Montevideo			B.2.1	APH 14	- 2b
019 09226019	Montevideo			B.2.1	APH 14	- 2a
020 09226020	Montevideo			B.2.1	APH 14	- 2b
021 09226021	Montevideo	Esq. Alvear		B.2.1	APH 14	- 2b
022 09226022	Alvear			B.2.1	APH 14	- 2b
023 09226023	Alvear			B.2.1	APH 14	- 2b
p014 008 09226p014008	Montevideo				APH 14	- P. Entorno
<b>09 247</b>						
001 09247001	Montevideo	/Ov. Lagos / Av. Pellegrini / Riccheri		A		- 2c
		Ex Central de Tranvías - Secretaría de Servicios Públicos				
<b>09 248</b>						
001 09248001	Montevideo	Esq. Ov. Lagos		A		- 2b
		Empresa Provincial de la Energía. EPE				
<b>09 249</b>						
012 09249012	Rodríguez			E.1.2		- 2c

Arq. Ma. Lidia Ferrández  
DIRECTORA  
Prog. de Preservación y  
Rehabilitación del Patrimonio




INVENTARIO Y CATALOGACION DE EDIFICIOS Y SITIOS DE INTERES PATRIMONIAL



Identificación Catastral sec. man. graf. s/d	Frente	Esquina	Denominación	Categoría	APH	Grado Protección
<b>09 248</b>						
021 09249021	Av. Pellegrini			B.2.2		- 2b
022 09249022	Av. Pellegrini			B.2.2		- 2c
<b>09 250</b>						
016 09250016	Pueyrredón			E.1.1		- 2c
017 09250017	Pueyrredón			F.1.2		- 2b
023 09250023	Av. Pellegrini			E.1.2		- 2b
025 09250025	Av. Pellegrini			B.2.1		- 2b
026 09250026	Av. Pellegrini	Esq. Rodríguez		B.2.1		- 2b
<b>09 251</b>						
001 09251001	Montevideo	Esq. Pueyrredón		F.1.2		- 2c
021 09251021	Av. Pellegrini			F.1.2		- 2b
<b>09 252</b>						
001 09252001	Montevideo	Esq. Santiago			APH 14	- P. Entorno
002 09252002h12545	Montevideo				APH 14	- P. Entorno
003 09252003	Montevideo				APH 14	- P. Entorno
004 001 09252004001	Montevideo				APH 14	- P. Entorno
004 002 09252004002	Montevideo				APH 14	- P. Entorno
005 001 09252005001	Montevideo			C.2.2	APH 14	- 2b
005 002 09252005002	Montevideo			C.2.2	APH 14	- 2c
006 09252006	Montevideo				APH 14	- P. Entorno
007 001 09252007001	Montevideo			C.2.2	APH 14	- 2b
007 002 09252007002	Montevideo			C.2.2	APH 14	- 2b
007 003 09252007003	Montevideo			C.2.2	APH 14	- 2b
007 004 09252007004	Montevideo			C.2.2	APH 14	- 2b
007 005 09252007005h420	Montevideo	Esq. Alvear		C.2.1	APH 14	- 2b
007 006 09252007006	Alvear			C.2.1	APH 14	- 2b
<b>10 000</b>						
10sim	Ov. Lagos	/ Av. Pte. Perón / Av. Pellegrini	Cementerio El Salvador	A		- 2a
<b>10 076</b>						
011 10076011	Av. Francia	Esq. Cerrito		F.1.2		- P. Paisaje

Arq. Laura Fernández  
DIRECTORA  
Prog. de Preservación y  
Rehabilitación del Patrimonio

INVENTARIO Y CATALOGACION DE EDIFICIOS Y SITIOS DE INTERES PATRIMONIAL

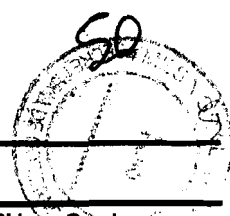


Identificación Catastral sec. man. graf. s/d	Frente	Esquina	Denominación	Categoría	APH	Grado Protección
<b>10 116</b>						
026 002 10116026002	Av. Francia				APH 21	- P. Entorno
026 003 10116026003	Av. Francia				APH 21	- P. Entorno
027 10116027005	La Paz				APH 21	- P. Entorno
027 10116027013	La Paz				APH 21	- P. Entorno
027 10116027006	La Paz				APH 21	- P. Entorno
027 001 10116027001h12415	La Paz	Esq. Av. Francia			APH 21	- P. Entorno
027 003 10116027003	La Paz				APH 21	- P. Entorno
027 004 10116027004	La Paz				APH 21	- P. Entorno
<b>10 117</b>						
015 10117015011	La Paz				APH 21	- P. Entorno
015 10117015002	Sulpacha				APH 21	- P. Entorno
015 10117015004	Sulpacha				APH 21	- P. Referencia
015 10117015005	Sulpacha				APH 21	- P. Referencia
015 10117015013	La Paz				APH 21	- P. Entorno
015 10117015012	La Paz				APH 21	- P. Entorno
015 10117015008	Sulpacha	Esq. La Paz			APH 21	- P. Entorno
015 10117015009	La Paz				APH 21	- P. Entorno
015 10117015010	La Paz				APH 21	- P. Entorno
015 003 10117015003	Sulpacha			B.2.2	APH 21	- 2b
015 006 10117015006	Sulpacha			B.2.2	APH 21	- 2b
015 007 10117015007h4475	Sulpacha			B.2.2	APH 21	- 2c
015 014 10117015014h2239	La Paz				APH 21	- P. Entorno
015 015 10117015015	La Paz			B.2.1	APH 21	- 2b
015 016 10117015016	La Paz	Esq. Av. Francia		B.2.1	APH 21	- 2b
015 017 10117015017	Av. Francia			B.2.1	APH 21	- 2b
015 018 10117015018h1367	Av. Francia				APH 21	- P. Entorno
015 019 10117015019h7110	Av. Francia				APH 21	- P. Entorno


**10 118**

Arg. Ma. Valeria Fernández  
DIRECTORA  
Prog. de preservación y  
Rehabilitación del Patrimonio


INVENTARIO Y CATALOGACION DE EDIFICIOS Y SITIOS DE INTERES PATRIMONIAL




Identificación Catastral	Frente	Esquina	Denominación	Categoría	APH	Grado Protección
10 118						
010 003 10118010003	Carrasco				APH 21	- P. Entorno
010 004 10118010004	Carrasco				APH 21	- P. Entorno
010 005 10118010005	Carrasco			E.1.1	APH 21	- 2c
010 006 10118010006	Franzini	Carrasco			APH 21	- P. Entorno
010 007 10118010007	Franzini				APH 21	- P. Entorno
010 008 10118010008	Franzini				APH 21	- P. Entorno
010 009 10118010009	Franzini				APH 21	- P. Entorno
010 010 10118010010	Franzini				APH 21	- P. Entorno
010 011 10118010011	Franzini				APH 21	- P. Entorno
010 012 10118010012	Franzini				APH 21	- P. Entorno
010 013 10118010013	Franzini				APH 21	- P. Entorno
010 014 10118010014	Franzini				APH 21	- P. Entorno
010 015 10118010015	Franzini				APH 21	- P. Entorno
010 016 10118010016	Franzini				APH 21	- P. Entorno
010 017 10118010017h7859	Franzini	Esq. Suipacha			APH 21	- P. Entorno
014 10118014	Franzini	Esq. Suipacha		B.2.1	APH 21	- 2b
015 10118015	Franzini				APH 21	- P. Entorno
016 10118016	Franzini				APH 21	- P. Entorno
017 10118017	Franzini				APH 21	- P. Entorno
018 10118018	Franzini				APH 21	- P. Entorno
019 10118019h3294	Franzini				APH 21	- P. Entorno
020 10118020	Franzini				APH 21	- P. Entorno
021 10118021	Franzini				APH 21	- P. Entorno
022 10118022h9138	Franzini				APH 21	- P. Entorno
023 10118023	Franzini				APH 21	- P. Entorno
024 10118024	Franzini			B.2.1	APH 21	- 2b
025 10118025h4109	Franzini	Esq. Carrasco		B.2.1	APH 21	- 2b
026 10118026	Carrasco			B.2.1	APH 21	- 2c

  
 Arq. Ma. Laura Fernández  
 DIRECTORA  
 Prog. de Preservación y  
 Rehabilitación del Patrimonio


INVENTARIO Y CATALOGACION DE EDIFICIOS Y SITIOS DE INTERES PATRIMONIAL



Identificación Catastral sec. man. graf. s/d	Frente	Esquina	Denominación	Categoría	APH	Grado Protección
<b>10 118</b>						
027 10118027h10687	Carrasco	Esq. La Paz			APH 21	- P. Entorno
028 10118028	La Paz				APH 21	- P. Entorno
029 10118029	La Paz				APH 21	- P. Entorno
030 10118030	La Paz				APH 21	- P. Entorno
031 10118031h10522	La Paz				APH 21	- P. Entorno
032 10118032	La Paz			B.2.2	APH 21	- 2b
033 10118033	La Paz			B.2.2	APH 21	- 2b
034 10118034	La Paz				APH 21	- P. Entorno
035 10118035h3428	La Paz				APH 21	- P. Entorno
036 10118036	La Paz				APH 21	- P. Entorno
037 10118037	La Paz			B.2.2	APH 21	- 2c
038 10118038	La Paz			B.2.2	APH 21	- 2b
039 10118039	La Paz				APH 21	- P. Entorno
040 10118040	La Paz	Esq. Suipacha			APH 21	- P. Entorno
041 10118041	Suipacha			B.2.1	APH 21	- 2c
<b>10 119</b>						
001 10119001	Riobamba	Esq. Carrasco			APH 21	- P. Entorno
002 10119002	Riobamba			B.2.2	APH 21	- 2c
003 10119003	Riobamba			B.2.2	APH 21	- 2c
004 10119004	Riobamba				APH 21	- P. Referencia
005 10119005	Riobamba			B.2.2	APH 21	- 2b
006 001 10119006001	Riobamba			B.2.2	APH 21	- 2c
006 002 10119006002	Riobamba				APH 21	- P. Entorno
007 10119007	Riobamba				APH 21	- P. Referencia
008 001 10119008001	Riobamba				APH 21	- P. Referencia
008 002 10119008002	Riobamba	Esq. Ov. Lagos		A	APH 21	- 2b
009 10119009	Ov. Lagos			B.2.2	APH 21	- 2b
010 10119010	Ov. Lagos				APH 21	- P. Referencia

  
 Arq. Ma. Laura Fernandez  
 DIRECTORA  
 Prog. de Preservación y  
 Rehabilitación del Patrimonio

INVENTARIO Y CATALOGACION DE EDIFICIOS Y SITIOS DE INTERES PATRIMONIAL

52  


Identificación Catastral sec. man. graf. s/d	Frente	Esquina	Denominación	Categoría	APH	Grado Protección
10 119 011 10119011	Ov. Lagos			B.2.1	APH 21	- 2c
012 10119012	Ov. Lagos	Esq. Franzini		B.2.1	APH 21	- 2c
013 10119013	Franzini			B.2.1	APH 21	- 2c
014 10119014	Franzini				APH 21	- P. Referencia
015 10119015h7118	Franzini				APH 21	- P. Referencia
016 10119016	Franzini			B.2.2	APH 21	- 2b
017 10119017	Franzini			B.2.2	APH 21	- 2c
018 10119018	Franzini			B.2.2	APH 21	- 2b
019 001 10119019001	Franzini				APH 21	- P. Entorno
019 002 10119019002	Franzini			B.2.2	APH 21	- 2c
020 10119020	Franzini			B.2.2	APH 21	- 2b
021 10119021h6285	Franzini	Esq. Carrasco			APH 21	- P. Entorno
022 10119022	Carrasco				APH 21	- P. Entorno
023 10119023	Carrasco				APH 21	- P. Entorno
024 10119024	Carrasco			E.1.2	APH 21	- 2b
025 10119025h749	Carrasco				APH 21	- P. Entorno
026 10119026h13979	Carrasco				APH 21	- P. Entorno
027 10119027h3143	Carrasco	Esq. Franzini			APH 21	- P. Referencia
028 10119028	Franzini			B.2.2	APH 21	- 2b
029 10119029	Franzini				APH 21	- P. Referencia
030 10119030	Franzini			B.2.2	APH 21	- 2b
031 10119031	Franzini			B.2.2	APH 21	- 2b
032 10119032	Franzini			B.2.2	APH 21	- 2b
033 10119033	Franzini				APH 21	- P. Entorno
034 10119034	Franzini				APH 21	- P. Entorno
035 10119035	Franzini				APH 21	- P. Entorno
036 10119036	Franzini				APH 21	- P. Entorno
037 10119037	Franzini				APH 21	- P. Entorno

Arq. M. Laura Fernández  
 DIRECTORA  
 Prog. de Preservación y  
 Rehabilitación del Patrimonio


INVENTARIO Y CATALOGACION DE EDIFICIOS Y SITIOS DE INTERES PATRIMONIAL

53  
54

Identificación Catastral sec. man. graf. s/d	Frente	Esquina	Denominación	Categoría	APH	Grado Protección
<b>10 119</b>						
038 10119038	Franzini			E.1.2	APH 21	- 2c
039 001 10119039001	Franzini				APH 21	- P. Referencia
039 002 10119039002	Franzini	Esq. Ov. Lagos		E.1.2	APH 21	- 2b
040 10119040h2410	Ov. Lagos				APH 21	- P. Entorno
041 10119041	Ov. Lagos				APH 21	- P. Entorno
042 10119042	Ov. Lagos				APH 21	- P. Entorno
043 10119043h3855	Ov. Lagos	Esq. La Paz			APH 21	- P. Entorno
044 10119044	La Paz				APH 21	- P. Entorno
045 10119045	La Paz			E.1.2	APH 21	- 2b
046 10119046	La Paz				APH 21	- P. Entorno
047 10119047	La Paz				APH 21	- P. Entorno
048 10119048	La Paz				APH 21	- P. Entorno
049 10119049	La Paz				APH 21	- P. Entorno
050 10119050	La Paz				APH 21	- P. Entorno
051 10119051	La Paz				APH 21	- P. Entorno
052 10119052	La Paz				APH 21	- P. Entorno
053 10119053	La Paz				APH 21	- P. Entorno
054 10119054h6502	La Paz	Esq. Carrasco			APH 21	- P. Entorno
055 10119055	Carrasco			E.1.2	APH 21	- 2b
<b>10 125</b>						
001 10136001	La Paz				APH 21	- P. Entorno
002 10136002	La Paz	Esq. Verano			APH 21	- P. Entorno
003 10136003	Verano				APH 21	- P. Entorno
004 10136004	Verano			B.1.2	APH 21	- 2c
005 10136005	Verano				APH 21	- P. Referencia
006 10136006	Verano				APH 21	- P. Referencia
007 10136007	Verano			B.1.2	APH 21	- 2c
008 10136008	Verano			B.1.2	APH 21	- 2c

Arq. Mayra Laura Fernandez  
DIRECTORA  
Prog. de Preservación y  
Rehabilitación del Patrimonio


INVENTARIO Y CATALOGACION DE EDIFICIOS Y SITIOS DE INTERES PATRIMONIAL



Identificación Catastral sec. man. graf. s/d	Fronte	Esquina	Denominación	Categoría	APH	Grado Protección
10 136						
009 10136009	Verano				APH 21	- P. Referencia
010 10136010	Verano			B.1.2	APH 21	- 2c
011 10136011	Verano			B.1.2	APH 21	- 2c
012 10136012	Verano				APH 21	- P. Entorno
013 10136013	Verano				APH 21	- P. Entorno
014 10136014	Verano	Esq. Viamonte			APH 21	- P. Entorno
015 10136015	La Paz	Esq. Verano			APH 21	- P. Entorno
016 10136016	La Paz				APH 21	- P. Entorno
017 10136017	La Paz	Esq. Francia		E.1.2	APH 21	- 2b
018 10136018	Francia				APH 21	- P. Entorno
019 10136019	Francia				APH 21	- P. Entorno
020 10136020	Francia				APH 21	- P. Entorno
021 10136021	Francia			E.1.2	APH 21	- 2b
022 10136022	Francia				APH 21	- P. Entorno
023 10136023	Francia				APH 21	- P. Entorno
024 10136024	Francia				APH 21	- P. Entorno
025 10136025	Francia				APH 21	- P. Entorno
026 10136026	Francia				APH 21	- P. Entorno
027 10136027	Francia				APH 21	- P. Entorno
028 10136028	Francia				APH 21	- P. Entorno
029 10136029	Francia				APH 21	- P. Entorno
030 10136030	Francia				APH 21	- P. Entorno
031 10136031h12153	Francia	Esq. Viamonte			APH 21	- P. Entorno
032 10136032	Viamonte				APH 21	- P. Entorno
033 10136033	Viamonte	Esq. Verano		B.1.1	APH 21	- 2c
034 10136034	Verano			B.1.1	APH 21	- 2c
035 10136035	Verano				APH 21	- P. Entorno
036 10136036	Verano				APH 21	- P. Entorno

Arq. Max Laura Fernandez  
DIRECTORA  
Prog. de Preservación y  
Rehabilitación del Patrimonio

INVENTARIO Y CATALOGACION DE EDIFICIOS Y SITIOS DE INTERES PATRIMONIAL



Identificación Catastral sec. man. graf. s/d	Fronte	Esquina	Denominación	Categoría	APH	Grado Protección
<b>10 136</b>						
037 10136037	Verano				APH 21	- P. Entorno
038 10136038	Verano				APH 21	- P. Entorno
039 10136039	Verano				APH 21	- P. Entorno
040 10136040	Verano				APH 21	- P. Entorno
041 10136041	Verano				APH 21	- P. Entorno
042 10136042	Verano			E.1.2	APH 21	- 2c
043 10136043	Verano				APH 21	- P. Entorno
<b>10 137</b>						
001 10137001	La Paz	Esq. Francia			APH 21	- P. Entorno
002 10137002	La Paz				APH 21	- P. Entorno
003 10137003	La Paz				APH 21	- P. Entorno
004 10137004	La Paz				APH 21	- P. Entorno
005 10137005	La Paz				APH 21	- P. Entorno
006 001 10137006001h15971	La Paz				APH 21	- P. Entorno
007 10137007	La Paz				APH 21	- P. Entorno
008 10137008	La Paz				APH 21	- P. Entorno
009 10137009	La Paz				APH 21	- P. Entorno
010 10137010	La Paz			B.2.2	APH 21	- 2b
011 10137011h2867	La Paz			B.2.2	APH 21	- 2b
012 10137012	La Paz	Esq. Suipacha			APH 21	- P. Entorno
013 10137013h9297	Suipacha				APH 21	- P. Entorno
014 10137014	Suipacha				APH 21	- P. Entorno
015 10137015	Suipacha				APH 21	- P. Entorno
016 10137016h2934	Suipacha	Esq. Coffin			APH 21	- P. Entorno
017 10137017	Coffin				APH 21	- P. Entorno
018 10137018	Coffin				APH 21	- P. Entorno
019 10137019h3216	Coffin				APH 21	- P. Entorno
020 10137020	Coffin				APH 21	- P. Entorno

Arq. Ma. Laura Fernandez  
DIRECTORA  
Prog. de Preservación y  
Rehabilitación del Patrimonio




INVENTARIO Y CATALOGACION DE EDIFICIOS Y SITIOS DE INTERES PATRIMONIAL



Identificación Catastral sec. man. graf. s/d	Fronte	Esquina	Denominación	Categoría	APH	Grado Protección
021 10137021	Coffin				APH 21	- P. Entorno
022 10137022	Coffin				APH 21	- P. Entorno
023 10137023	Coffin			B.1.2	APH 21	- 2c
024 10137024	Coffin			B.2.2	APH 21	- 2c
025 10137025	Coffin			B.2.2	APH 21	- 2b
026 001 10137026001	Coffin				APH 21	- P. Entorno
026 002 10137026002	Coffin	Esq. Francia			APH 21	- P. Entorno
027 10137027h2187	Francia			B.2.2	APH 21	- 2c
028 10137028	Francia			B.2.2	APH 21	- 2c
029 10137029	Francia				APH 21	- P. Entorno
030 10137030h8980	Francia				APH 21	- P. Entorno
031 10137031	Francia	Esq. Coffin		E.1.2	APH 21	- 2b
032 10137032	Coffin				APH 21	- P. Entorno
033 10137033	Coffin				APH 21	- P. Entorno
034 10137034	Coffin				APH 21	- P. Entorno
035 10137035	Coffin				APH 21	- P. Entorno
036 10137036	Coffin				APH 21	- P. Entorno
037 10137037	Coffin				APH 21	- P. Entorno
038 10137038	Coffin				APH 21	- P. Entorno
039 10137039	Coffin				APH 21	- P. Entorno
040 10137040	Coffin			B.2.1	APH 21	- 2b
041 10137041	Coffin	Esq. Suipacha		B.2.1	APH 21	- 2b
042 10137042	Suipacha			B.2.1	APH 21	- 2c
043 10137043	Suipacha			B.2.1	APH 21	- 2c
044 10137044h4955	Suipacha				APH 21	- P. Entorno
045 10137045	Suipacha				APH 21	- P. Entorno
046 10137046	Suipacha	Esq. Viamonte			APH 21	- P. Entorno
047 10137047	Suipacha				APH 21	- P. Entorno

Arg. Ma. Laura Fernández  
DIRECTORA  
Prog. de Preservación y  
Rehabilitación del Patrimonio

INVENTARIO Y CATALOGACION DE EDIFICIOS Y SITIOS DE INTERES PATRIMONIAL



Identificación Catastral sec. man. graf. s/d	Frente	Esquina	Denominación	Categoría	APH	Grado Protección
<b>10 137</b>						
048 10137048	Viamonte				APH 21	- P. Entorno
049 10137049	Viamonte			E.1.1	APH 21	- 2c
050 10137050	Viamonte				APH 21	- P. Entorno
051 10137051	Viamonte				APH 21	- P. Entorno
052 001 10137052001	Viamonte				APH 21	- P. Entorno
052 002 10137052002	Viamonte				APH 21	- P. Entorno
053 10137053	Viamonte				APH 21	- P. Entorno
054 10137054	Viamonte				APH 21	- P. Entorno
055 10137055	Viamonte				APH 21	- P. Entorno
056 10137056h6025	Viamonte	Esq. Av. Francia		E.1.2	APH 21	- 2c
057 10137057	Av. Francia				APH 21	- P. Entorno
058 10137058	Av. Francia				APH 21	- P. Entorno
059 10137059	Av. Francia				APH 21	- P. Entorno
060 10137060	Av. Francia				APH 21	- P. Entorno
<b>10 138</b>						
001 10138001	La Paz	Esq. Suipacha		B.2.1	APH 21	- 2c
002 10138002	La Paz			B.2.1	APH 21	- 2b
003 10138003	La Paz			B.2.1	APH 21	- 2c
004 10138004	La Paz			B.2.1	APH 21	- 2b
005 10138005	La Paz				APH 21	- P. Referencia
006 10138006	La Paz			B.2.2	APH 21	- 2b
007 10138007	La Paz			B.2.2	APH 21	- 2b
008 10138008	La Paz			B.2.2	APH 21	- 2b
009 10138009	La Paz				APH 21	- P. Referencia
010 10138010	La Paz			B.2.2	APH 21	- 2b
011 10138011	La Paz				APH 21	- P. Entorno
012 10138012	La Paz				APH 21	- P. Entorno
013 10138013	La Paz	Esq. Carrasco			APH 21	- P. Entorno

Arq. Ma. Laura Fernandez  
DIRECTORA  
Prog. de Preservación y  
Rehabilitación del Patrimonio

58  
59

INVENTARIO Y CATALOGACION DE EDIFICIOS Y SITIOS DE INTERES PATRIMONIAL

Identificación Catastral sec. man. graf. s/d	Frente	Esquina	Denominación	Categoría	APH	Grado Protección
014 10138014	Carrasco				APH 21	- P. Entorno
015 10138015	Carrasco				APH 21	- P. Entorno
016 10138016	Carrasco			B.2.1	APH 21	- 2b
017 10138017	Carrasco			B.2.1	APH 21	- 2b
018 10138018	Carrasco	Esq. Coffin		B.2.1	APH 21	- 2b
019 10138019	Coffin			B.2.1	APH 21	- 2b
020 10138020	Coffin			B.2.1	APH 21	- 2b
021 10138021	Coffin				APH 21	- P. Referencia
022 10138022	Coffin			B.1.2	APH 21	- 2c
023 10138023	Coffin			B.1.2	APH 21	- 2c
024 10138024	Coffin				APH 21	- P. Entorno
025 10138025	Coffin				APH 21	- P. Entorno
026 10138026	Coffin				APH 21	- P. Entorno
027 10138027	Coffin				APH 21	- P. Entorno
028 10138028	Coffin				APH 21	- P. Entorno
029 10138029	Coffin	Esq. Suipacha			APH 21	- P. Entorno
030 10138030	Suipacha				APH 21	- P. Entorno
031 10138031	Suipacha			B.2.1	APH 21	- 2c
032 10138032	Suipacha			B.2.1	APH 21	- 2b
033 10138033	Suipacha	Esq. Coffin		B.2.1	APH 21	- 2c
034 10138034	Coffin			B.2.1	APH 21	- 2c
035 10138035	Coffin				APH 21	- P. Entorno
036 10138036h13687	Coffin				APH 21	- P. Entorno
037 10138037	Coffin				APH 21	- P. Entorno
038 10138038	Coffin			E.1.1	APH 21	- 2c
039 10138039	Coffin				APH 21	- P. Entorno
040 10138040	Coffin				APH 21	- P. Entorno
041 10138041	Coffin				APH 21	- P. Entorno

Arq. M<sup>a</sup>. Laura Fariñas  
DIRECTORA  
Prog. de Preservación y  
Rehabilitación del Patrimonio

INVENTARIO Y CATALOGACION DE EDIFICIOS Y SITIOS DE INTERES PATRIMONIAL

59  
60


Identificación Catastral sec. man. graf. s/d	Frente	Esquina	Denominación	Categoría	APH	Grado Protección
<b>10 138</b>						
042 10138042	Coffin				APH 21	- P. Entorno
043 10138043	Coffin				APH 21	- P. Entorno
044 10138044	Coffin	Esq. Carrasco		E.1.2	APH 21	- 2b
045 10138045h4478	Carrasco				APH 21	- P. Entorno
046 10138046h3517	Carrasco				APH 21	- P. Entorno
047 10138047	Carrasco				APH 21	- P. Entorno
048 10138048	Carrasco				APH 21	- P. Entorno
049 10138049	Carrasco	Esq. Viamonte		E.1.2	APH 21	- 2c
050 10138050	Viamonte				APH 21	- P. Entorno
051 10138051	Viamonte				APH 21	- P. Entorno
052 10138052	Viamonte				APH 21	- P. Entorno
053 10138053	Viamonte				APH 21	- P. Entorno
054 10138054	Viamonte				APH 21	- P. Entorno
055 10138055	Viamonte				APH 21	- P. Entorno
056 10138056	Viamonte				APH 21	- P. Entorno
057 10138057	Viamonte				APH 21	- P. Entorno
058 10138058	Viamonte				APH 21	- P. Entorno
059 10138059	Viamonte				APH 21	- P. Entorno
060 10138060	Viamonte	Esq. Suipacha		B.2.2	APH 21	- 2b
061 10138061	Suipacha				APH 21	- P. Referencia
062 10138062	Suipacha			B.2.2	APH 21	- 2b
063 10138063	Suipacha			B.2.2	APH 21	- 2b
064 10138064	Suipacha				APH 21	- P. Referencia
<b>10 158</b>						
001 10155001	Viamonte	Esq. Verano			APH 21	- P. Entorno
002 10155002	Verano			E.1.1	APH 21	- 2c
003 10155003	Verano				APH 21	- P. Referencia
004 10155004	Verano				APH 21	- P. Referencia

Arq. Ma. Laura Fernandez  
DIRECTORA  
Prog. de Preservación y  
Rehabilitación del Patrimonio

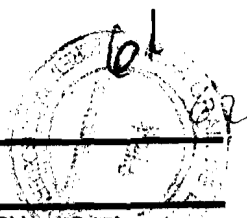
INVENTARIO Y CATALOGACION DE EDIFICIOS Y SITIOS DE INTERES PATRIMONIAL

60

Identificación Catastral sec. man. graf. s/d	Frente	Esquina	Denominación	Categoría	APH	Grado Protección
005 10155005	Verano			E.1.2	APH 21	- 2b
006 10155006	Verano				APH 21	- P. Referencia
007 10155007	Verano			B.1.2	APH 21	- 2c
008 10155008	Verano			B.1.2	APH 21	- 2c
009 10155009	Verano			B.1.2	APH 21	- 2c
010 10155010	Verano			B.1.2	APH 21	- 2c
011 10155011	Verano			B.1.2	APH 21	- 2c
012 10155012	Verano				APH 21	- P. Referencia
013 10155013	Verano			B.1.2	APH 21	- 2c
014 10155014	Verano				APH 21	- P. Entorno
015 10155015	Verano	Esq. Ocampo			APH 21	- P. Entorno
016 10155016	Viamonte	Esq. Verano			APH 21	- P. Entorno
017 10155017	Viamonte				APH 21	- P. Entorno
018 10155018	Viamonte				APH 21	- P. Entorno
019 10155019	Viamonte	Esq. Av. Francia			APH 21	- P. Entorno
020 10155020	Av. Francia			B.2.2	APH 21	- 2c
021 10155021	Av. Francia				APH 21	- P. Referencia
022 10155022	Av. Francia			B.2.2	APH 21	- 2c
023 10155023	Av. Francia				APH 21	- P. Entorno
024 10155024	Av. Francia				APH 21	- P. Entorno
025 10155025	Av. Francia				APH 21	- P. Entorno
026 10155026	Av. Francia				APH 21	- P. Entorno
027 10155027	Av. Francia				APH 21	- P. Entorno
028 10155028	Av. Francia				APH 21	- P. Entorno
029 10155029	Av. Francia				APH 21	- P. Entorno
030 10155030	Av. Francia				APH 21	- P. Entorno
031 10155031	Av. Francia			E.1.1	APH 21	- 2c
032 10155032	Verano			E.1.1	APH 21	- 2c

  
 Dra. Ma. Laura Fernández  
 DIRECTORA  
 Prog. de Preservación y  
 Rehabilitación del Patrimonio

INVENTARIO Y CATALOGACION DE EDIFICIOS Y SITIOS DE INTERES PATRIMONIAL



Identificación Catastral sec. man. graf. s/d	Frente	Esquina	Denominación	Categoría	APH	Grado Protección
<b>10 155</b>						
033 10155033	Verano				APH 21	- P. Entorno
034 10155034	Verano				APH 21	- P. Entorno
035 10155035	Verano				APH 21	- P. Entorno
036 10155036	Verano				APH 21	- P. Entorno
037 10155037	Verano				APH 21	- P. Entorno
038 10155038	Verano				APH 21	- P. Entorno
039 10155039	Verano			B.1.2	APH 21	- 2c
040 10155040	Verano			B.1.2	APH 21	- 2c
041 10155041	Verano			B.1.2	APH 21	- 2c
042 10155042	Verano			B.1.2	APH 21	- 2c
<b>10 156</b>						
001 10156001	Viamonte	Av. Francia		B.1.2	APH 21	- 2b
002 10156002	Viamonte				APH 21	- P. Entorno
003 10156003	Viamonte				APH 21	- P. Entorno
004 10156004	Viamonte				APH 21	- P. Entorno
005 10156005	Viamonte			E.1.1	APH 21	- 2c
006 10156006	Viamonte				APH 21	- P. Referencia
007 10156007	Viamonte				APH 21	- P. Referencia
008 10156008	Viamonte			E.1.1	APH 21	- 2c
009 10156009	Viamonte				APH 21	- P. Entorno
010 001 10156010001	Viamonte				APH 21	- P. Entorno
010 002 10156010002	Viamonte				APH 21	- P. Entorno
011 10156011	Viamonte				APH 21	- P. Entorno
012 10156012	Viamonte				APH 21	- P. Entorno
013 10156013	Viamonte	Esq. Suipacha			APH 21	- P. Entorno
014 10156014	Suipacha				APH 21	- P. Entorno
015 10156015	Suipacha				APH 21	- P. Entorno
016 10156016	Suipacha	Esq. Primavera			APH 21	- P. Entorno

Arq. Ma. Laura Fernández  
 DIRECTORA  
 Prog. de Preservación y  
 Rehabilitación del Patrimonio

62


**INVENTARIO Y CATALOGACION DE EDIFICIOS Y SITIOS DE INTERES PATRIMONIAL**

Identificación Catastral sec. man. graf. s/d	Frente	Esquina	Denominación	Categoría	APH	Grado Protección
10 156						
017 10156017	Primavera				APH 21	- P. Entorno
018 10156018	Primavera				APH 21	- P. Entorno
019 10156019	Primavera				APH 21	- P. Entorno
020 10156020	Primavera				APH 21	- P. Entorno
021 10156021	Primavera				APH 21	- P. Entorno
022 10156022	Primavera				APH 21	- P. Entorno
023 10156023h6260	Primavera				APH 21	- P. Entorno
024 10156024	Primavera				APH 21	- P. Entorno
025 001 10156025001	Primavera	Esq. Av. Francia			APH 21	- P. Entorno
025 002 10156025002	Primavera				APH 21	- P. Entorno
026 10156026	Av. Francia				APH 21	- P. Entorno
027 10156027	Av. Francia			B.1.2	APH 21	- 2c
028 10156028	Av. Francia			B.1.2	APH 21	- 2c
029 10156029h9504	Av. Francia	Esq. Primavera		B.1.2	APH 21	- 2b
030 10156030	Primavera				APH 21	- P. Referencia
031 10156031	Primavera			E.1.1	APH 21	- 2c
032 10156032	Primavera				APH 21	- P. Entorno
033 10156033	Primavera				APH 21	- P. Entorno
034 10156034	Primavera				APH 21	- P. Entorno
035 10156035	Primavera				APH 21	- P. Entorno
036 10156036	Primavera				APH 21	- P. Entorno
037 10156037	Primavera				APH 21	- P. Entorno
038 10156038	Primavera	Esq. Suipacha		B.1.2	APH 21	- 2b
053 10156053	Av. Francia				APH 21	- P. Entorno
054 10156054	Av. Francia				APH 21	- P. Entorno
055 10156055	Av. Francia				APH 21	- P. Entorno
10 157						
001 10157001h1592	Viamonte	Esq. Suipacha			APH 21	- P. Entorno

Arq. Laura Fernández  
 DIRECTORA  
 Prog. de Preservación y  
 Rehabilitación del Patrimonio

103

64

INVENTARIO Y CATALOGACION DE EDIFICIOS Y SITIOS DE INTERES PATRIMONIAL

Identificación Catastral sec. man. graf. s/d	Fronte	Esquina	Denominación	Categoría	APH	Grado Protección
<b>10 157</b>						
002 10157002	Viamonte				APH 21	- P. Entorno
003 10157003	Viamonte			B.2.2	APH 21	- 2b
004 10157004	Viamonte			B.2.2	APH 21	- 2c
005 10157005	Viamonte				APH 21	- P. Entorno
006 10157006	Viamonte				APH 21	- P. Entorno
007 10157007	Viamonte				APH 21	- P. Entorno
008 10157008	Viamonte				APH 21	- P. Entorno
009 10157009	Viamonte				APH 21	- P. Entorno
010 10157010	Viamonte				APH 21	- P. Entorno
011 10157011	Viamonte				APH 21	- P. Entorno
012 10157012	Viamonte				APH 21	- P. Entorno
013 10157013	Viamonte			B.2.1	APH 21	- 2c
014 10157014	Viamonte	Esq. Carrasco		B.2.1	APH 21	- 2b
015 10157015	Carrasco				APH 21	- P. Entorno
<b>10 181</b>						
001 10181001	Av. Pellegrini		Jardín Frances - Parque Independencia	H		- 5
<b>10 184</b>						
002 10184002	Av. Pellegrini	Bv. Oroño	El Lago - Parque Independencia	H		- 5
<b>10 185</b>						
001 10185001	Del Museo		Museo Histórico Julio Marc - Parque Independencia	A		- 1b
<b>10 186</b>						
002 10186002	Bv. Oroño	/ D. Alighieri / O. Lagos / Ponce	Hipódromo - Parque Independencia	A		- 2a
<b>10 189</b>						
001 10189002	Bv. Oroño	/ Bv. 27 de Febrero / H. Caesar / D. Alighieri	Ex Predio Sociedad Rural - Parque Independencia	A		- 2a
<b>11 021</b>						
001 001 11021001001h2490	Bv. 27 de Febrero	Esq. Callao		C.2.1		- 2c
001 002 11021001002	Bv. 27 de Febrero			C.2.1		- 2c
<b>11 025</b>						
001 11025001	Bv. 27 de Febrero	Esq. Alvear		C.2.1		- 2c

Dra. Laura Elena Méndez  
 DIRECTORA  
 Prog. de Preservación y  
 Rehabilitación del Patrimonio