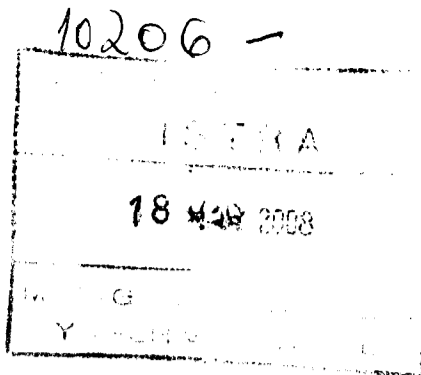




CONCEJO MUNICIPAL
ROSARIO
Dirección General de Despacho



LA MUNICIPALIDAD DE ROSARIO HA SANCIONADO LA SIGUIENTE

ORDENANZA

(Nº 8.245)

**INVENTARIO Y CATALOGACIÓN DE BIENES DEL PATRIMONIO HISTÓRICO
ARQUITECTÓNICO Y URBANÍSTICO DE LA CIUDAD DE ROSARIO**

Concejo Municipal:

CONSIDERANDO: Las políticas del Municipio de Rosario tendientes a lograr la preservación del patrimonio construido y las diversas normas dictadas en tal sentido entre las que podemos mencionar:

- El Decreto N° 0998/1984, el cual estableció la creación de una "Comisión Evaluadora" con el objeto de evaluar y aconsejar respecto de toda intervención a realizarse sobre inmuebles cuyos permisos de edificación tuvieran fecha anterior al año 1953.

- La Ordenanza N° 6.171 promulgada el 6 de Junio de 1996, la cual dispone bajo la órbita de la Secretaría de Planeamiento la puesta en marcha del "Programa de Preservación del Patrimonio Histórico, Urbano y Arquitectónico".

- La Ordenanza N° 7.156 promulgada el 16 de Mayo de 2001, por medio de la cual se declaran de Interés Municipal los Edificios y Sitios de Valor Patrimonial que se detallan en anexo indisoluble, conformado como Catálogo, en el que se explicitan los distintos Grados de Protección y su correspondencia con cada inmueble.

- La Ordenanza N° 7.837 promulgada el 6 de Mayo de 2005 que establece que los proyectos de intervenciones a realizarse sobre inmuebles, incluidos en la Ordenanza N° 7.156, o considerados eventualmente en tales términos, que modifiquen sustancialmente las pautas fijadas por normativas basadas en la Preservación del Patrimonio, deberán contar con Anteproyecto de Convenio Urbanístico suscrito entre el Departamento Ejecutivo y los propietarios del inmueble. El texto determina además, que los citados Convenios serán girados al Concejo Municipal para su aprobación.

- El Decreto N° 28.148, el cual establece que el Departamento Ejecutivo, a través del Programa de Preservación y Rehabilitación del Patrimonio, remitirá al Concejo Municipal una actualización del "Inventario de Obras y Sitios de Valor Patrimonial de la denominada Área Centro", estudiando particularmente los casos de protección por tramos y protección del entorno, realizando nuevas incorporaciones y/o eliminando aquellas que ya no revistan la singularidad por la cual se había incluido en el Inventario.

- Otros Decretos y Ordenanzas promulgados durante estos años, ahondando en la búsqueda de lineamientos y reglamentaciones, con el objetivo de contribuir a la preservación y protección del patrimonio de la ciudad de Rosario o identificando inmuebles y Sitios de Interés Patrimonial en distintos lugares de la ciudad.

Que, el potencial de inversión inmobiliaria se ha orientado, desde hace años, principalmente hacia el área delimitada por Bv. Oroño, Av. Pellegrini y Río Paraná.

Que, es en este sector donde los emprendimientos inmobiliarios han resultado más intensivos implicando, en muchos casos, la desaparición de Inmuebles de Valor patrimonial, aún de algunos que fueron catalogados oportunamente.

Dra. SONIA COLACELLI
SECRETARIA PARLAMENTARIA
CONCEJO MUNICIPAL DE ROSARIO



Que, el Concejo Municipal ha emitido varios Decretos otorgando autorizaciones para realizar demoliciones en inmuebles oportunamente catalogados en virtud de considerarse que las condiciones del entorno y/o las características del inmueble, fueron modificadas sustancialmente.

Que, la Ordenanza N° 7.156/01 establece en su Artículo 3°, que el Programa de Preservación y Rehabilitación del Patrimonio deberá mantener actualizado el Inventario de Inmuebles de Valor Patrimonial.

Que, se hace necesario definir con claridad la política de preservación que sustenta el municipio precisando los inmuebles que están catalogados y las políticas específicas que se deben cumplir en cualquier tipo de intervención.

Que, el Inventario se considera aún un instrumento abierto a nuevas incorporaciones, que se efectuarán a medida que se avance en el estudio y propuesta de revisión normativa de cada sector de la ciudad.

Por lo expuesto, estas Comisiones proponen para su aprobación el siguiente proyecto de:

ORDENANZA

INVENTARIO Y CATALOGACIÓN DE BIENES DEL PATRIMONIO HISTÓRICO ARQUITECTÓNICO Y URBANÍSTICOS DE LA CIUDAD DE ROSARIO

CAPÍTULO I

DEFINICIÓN Y APLICACIÓN

Artículo 1°.- DEFINICIÓN.

Se entiende como “Inventario y Catalogación de Bienes del Patrimonio Histórico Arquitectónico y Urbanístico de la Ciudad de Rosario” a la definición de disposiciones para la protección y preservación del patrimonio arquitectónico de la ciudad en su conjunto.

Con este objetivo se establecen normas referidas a: criterios de preservación, modalidades de intervención, conservación y rehabilitación de las construcciones, características y disposición de los elementos que afectan al espacio público y mecanismos de gestión.

Art. 2°.- APLICACIÓN.

La presente ordenanza se aplicará al conjunto de Inmuebles de Valor Patrimonial localizado en cualquier sitio de la Ciudad de Rosario, establecidos e identificados según alguno de los siguientes instrumentos:

- Inventarios
- Declaratorias Individuales
- Áreas de Protección Histórica.

CAPÍTULO II

OBLIGACIÓN DE CONSERVACIÓN Y REHABILITACIÓN


Dña. SONIA COLACELLI
SECRETARIA PARLAMENTARIA
CONCEJO MUNICIPAL DE ROSARIO



Art. 3º.- Los propietarios de los Inmuebles de Valor Patrimonial tienen la obligación de mantenerlos en buen estado de seguridad y salubridad, realizando los trabajos y obras precisas para conservarlos o rehabilitarlos, en un todo de acuerdo con la Ordenanza N° 6.868/99 y la normativa vigente. Las obras de conservación y/o de rehabilitación necesarias para hacer efectivo el cumplimiento de las condiciones señaladas son las determinadas en el Capítulo IV de la presente Ordenanza.

Art. 4º.- CONTROL DEL CUMPLIMIENTO DE LA ORDENANZA.

El seguimiento de las acciones para el cumplimiento de las obligaciones de conservación y rehabilitación corresponde a la Dirección General de Obras Particulares dependiente de la Secretaría de Gobierno de acuerdo a la normativa vigente y a las pautas que determine la Secretaría de Planeamiento, a través del Programa de Preservación y Rehabilitación del Patrimonio Urbano y Arquitectónico.

CAPÍTULO III INVENTARIO Y CATÁLOGO

Art. 5º.- Se incorpora como Anexo I de la presente, declarándose de Interés Municipal, la revisión del “Inventario y Catálogo de Edificios y Sitios de Valor Patrimonial del Área Central”, como sustitución del aprobado por Ordenanza N° 7.156/01.

Art. 6º.- A los efectos de la aplicación de la presente Ordenanza se establecen las siguientes Categorías, Grados de Protección y Niveles de Intervención:

6.1. Categorías: Se conforman ocho (8) categorías de acuerdo a la capacidad que tienen cada uno de los inmuebles a catalogar, de conformar un lugar, ya sea por su carácter específico, por su aporte en la definición continua del muro (de una o más plantas), por su diferenciación topográfica, por su identidad paisajística o su condición ambiental. La primera categoría -A-, incluye las obras de valor singular o unitario. La segunda, tercera, cuarta, quinta y sexta -B, C, D, E y F-, reúnen los edificios en relación a su contribución en la definición del tejido urbano y al período al que corresponden.

Dentro de cada una de ellas se asignan Subcategorías, priorizando aquellos que, por sucesiva adición se acoplan en esquina o forman tramos. Las Categorías séptima y octava -G y H-, corresponden respectivamente a aquellas obras que fueron intervenidas modificando su conformación tipológica original mediante la realización de Convenios Urbanísticos, y a las Plazas, Parques y Paseos Ribereños, cuyo valor es fundamentalmente ambiental.

Las fechas 1.930 y 1.950 se toman al solo efecto de inscribir las propiedades en un arco temporal aproximado.

A. OBRAS SINGULARES.

B. TRAMOS ESQUINAS / TRAMOS. Hasta 1930.

B.1.1. TRAMOS ESQUINAS PB.


B.1.2. TRAMOS PB.

B.2.1. TRAMOS ESQUINAS PB más 1 o 2 PLANTAS.

B.2.2. TRAMOS PB más 1 o 2 PLANTAS.

B.3.1. TRAMOS ESQUINAS PB más de 2 PLANTAS.

B.3.2. TRAMOS más de 2 PLANTAS.


Dra. SONIA COLACELLI
SECRETARIA PARLAMENTARIA
CONCEJO MUNICIPAL DE ROSARIO



C. TRAMOS ESQUINAS / TRAMOS. De 1930 al 50.

- C. 1.1. TRAMOS ESQUINAS PB.
- C.1.2. TRAMOS PB.
- C 2.1. TRAMOS ESQUINAS PB más 1 o 2 PLANTAS.
- C.2.2. TRAMOS PB más 1 o 2 PLANTAS.
- C.3.1. TRAMOS ESQUINAS PB más 2 PLANTAS.
- C.3.2. TRAMOS PB más de 2 PLANTAS.

D. TRAMOS MIXTOS. Hasta 1950.

PB; PB más 1 o 2 PLANTAS; PB más de dos PLANTAS.

E. OBRAS AISLADAS Y DE ENTORNO. Hasta 1930.

- E.1.1. EDIFICIOS PB.
- E.1.2. EDIFICIOS PB más 1 o 2 PLANTAS.
- E.1.3. EDIFICIOS PB más de 2 PLANTAS.

F. OBRAS AISLADAS Y DE ENTORNO. De 1930 al 50.

- F.1.1. EDIFICIOS PB.
- F. 1.2. EDIFICIOS PB más 1 o 2 PLANTAS.
- F. 1.3. EDIFICIOS PB más de 2 PLANTAS.

G. OBRAS INTERVENIDAS.

H. PLAZAS, PARQUES Y PASEOS RIBEREÑOS.

6.2. Grados de Protección: Establecen las restricciones impuestas a los inmuebles según su Valor Patrimonial. Comprenden distintas situaciones: desde la protección integral del bien, la ponderación de sus partes distintivas, la preservación de la envolvente y/o la conservación de componentes ornamentales y su correspondiente registro o conservación documental. Se establecen dos tipos de protección de los bienes inventariados: Directa o Indirecta.

PROTECCIÓN DIRECTA INTEGRAL (de todo el objeto).

- **1a.** Edificios o conjunto de edificios con valoración total, donde las modalidades de intervención correspondientes serán establecidas según criterios de restauración denominados “científicos”, previéndose el mantenimiento de los tipos de usos originales.
- **1b.** Edificios o conjunto de edificios, con valorización de su envolvente y de los elementos que la constituyen, previéndose la aplicación de criterios de restauración científica para los elementos compositivos y decorativos de las fachadas. Se plantea la posibilidad de intervenciones al interior del edificio sin alteraciones del orden tipológico y con revalorización de sus partes de valor artístico-arquitectónico, se considera posible la alteración de usos según su compatibilidad.


Dra. SONIA COLACELLI
SECRETARIA PARLAMENTARIA
CONCEJO MUNICIPAL DE ROSARIO



PROTECCIÓN DIRECTA PARCIAL (sobre parte del objeto).

2a. Edificios o conjunto de edificios sujetos a preservación de las envolventes y de las partes (espacios y/o elementos) consideradas de Valor Patrimonial, previéndose la aplicación de criterios de restauración considerados científicos. Se permite la alteración del orden distributivo en la medida que revalorice al conjunto edilicio.

2b. Edificios o conjunto de edificios autónomos sujetos a preservación de las envolventes, previéndose la revalorización de las fachadas por medio de intervenciones mixtas, restauración de elementos ornamentales o compositivos, transformación de carpinterías y ampliación de vanos e incorporación de nuevos elementos. Se permite la reestructuración interior. En caso de edificios colectivos, la modificación deberá plantearse con un criterio de integración y respeto de todas las unidades que componen el proyecto original.

2c. Edificios o conjunto de edificios sujetos a preservación de la envolvente, principalmente en su relación con el espacio público, admitiéndose intervenciones en el interior, crecimiento de la superficie edificada o la anexión de nuevos volúmenes siempre y cuando éstos no superen el 30 % del total de la superficie del Inmueble Catálogo.

PROTECCIÓN INDIRECTA (demolición y construcción nueva con control).

3a. Protección de Referencia: Inmuebles cuya edificación es susceptible de demolición total, pero por integrar un conjunto de características morfológicas comunes, la nueva construcción a incorporar deberá respetar los lineamientos compositivos, volumetría, etc., según se determine dentro del -APH- en relación al tipo edificatorio predominante.

3b. Protección de Entorno: Inmuebles cuya edificación es susceptible de demolición total pero por integrar un conjunto de Valor Patrimonial, la parcela puede incorporar una nueva construcción con control de altura, según se determine, en relación a la media dominante en el tramo o área.

3c. Protección del Paisaje: Edificios susceptibles de demolición total pero que, por sus características arquitectónicas y urbanas constituyen referentes significativos para la definición paisajística del lugar. En el caso de incorporarse a proyectos de recuperación que impliquen un beneficio en términos urbanísticos para el área, podrán ser objeto de Anteproyecto de Convenio Urbanístico a ser remitidos para su aprobación por el Concejo Municipal entre los propietarios y el Departamento Ejecutivo Municipal tendiente a alentar acciones de Preservación y Rehabilitación mediante el otorgamiento de subsidios.

PROTECCIÓN ESPECÍFICA (de los elementos considerados de valor).


- **4.** Registro Documental (gráficos y/o fotográficos): Se efectuará un registro documental de los elementos ornamentales, herrerías, esculturas, mayólicas, etc.

PROTECCIÓN AMBIENTAL.

- **5.** Refiere a la protección de los espacios públicos.

6.3. Niveles de intervención: Describen las modalidades de intervención para la conservación y/o la rehabilitación y las posibilidades de transformación en reformas y/o ampliaciones de los bienes catalogados, y son:

I. CONSERVACIÓN.


Dña. SONIA COLACELLI
SECRETARIA PARLAMENTARIA
CONCEJO MUNICIPAL DE ROSARIO



6

La “conservación” comprende las operaciones destinadas a proteger y mantener la totalidad y/o partes de un edificio o conjunto de edificios reconocidas fehacientemente como “genuinas” sin alterar ni transformar el organismo constructivo para preservar las condiciones de salubridad y ornato con el objetivo de prolongar su permanencia en el tiempo.

II. RESTAURACIÓN.

Se denomina “restauración” a las intervenciones en la obra que respetan la concepción, materialidad y técnicas originales sobre la base de evidencias ciertas, o sea, utilizando procedimientos denominados “científicos”. Las acciones de restauración incluirán desde tareas de consolidación, saneamiento de patologías existentes, completamiento de elementos faltantes, eliminación de alteraciones que hayan modificado su diseño y recuperación de la superficie muraria (material de frente, revestimientos, pinturas) conservando la cromaticidad característica.

- **II. 1. CONSOLIDACIÓN:** Incluye las operaciones de saneamiento estructural, sea por refuerzo de los elementos existentes como por la sustitución o reemplazo parcial de alguno de ellos, aplicación de consolidantes y protectores de carácter reversible y que no alteren la apariencia superficial.
- **II. 2. LIBERACIÓN:** Contempla la eliminación de elementos agregados a la estructura y composición originaria del edificio y que constituyen alteraciones negativas que dificultan la percepción del conjunto.

III. ACONDICIONAMIENTO Y REHABILITACIÓN.

Se refiere a las tareas de recuperación de la imagen global del inmueble, destinadas a mejorar las condiciones higiénicas y de habitabilidad del edificio o parte del mismo, por medio de la incorporación, sustitución o modernización de sus instalaciones e infraestructura de servicios, con las correspondientes modificaciones que estas obras impliquen, para la adecuación a las normas vigentes (seguridad, accesibilidad, etc.) o definición de nuevos usos compatibles. Puede incluir modificación o incorporación de tabiques interiores sin alteración del orden tipológico. No se requiere la aplicación de procedimientos considerados “científicos”.

IV. REESTRUCTURACIÓN.


Comprende las tareas que se realizan sobre los elementos estructurales del diseño del edificio causando modificaciones en su morfología, incluyendo o no, las obras detalladas anteriormente. La reestructuración puede ser:

- **IV.1. PARCIAL:** es aquella que se efectúa sobre parte de los locales o plantas del edificio. Permite la alteración parcial del interior del mismo pudiendo incrementar la superficie edificada mediante la construcción de entresijos siempre y cuando se resuelvan sin alterar el accionar de las carpinterías ni la tipología del edificio.
- **IV.2. TOTAL:** Cuando la obra afecta a la totalidad del edificio llegando al vaciado interior del mismo. En ambos casos, la superficie muraria exterior podrá, o bien restituir la materialidad original (material de frente, revestimientos y pinturas) o aplicar recubrimientos conservando la unidad cromática del conjunto, en el caso de poseer más de una planta y dentro de la “paleta de colores” establecida para los Edificios de Valor Patrimonial.

V. AMPLIACIÓN.

- **V.1. EN INMUEBLE:** Se refiere a las obras de incremento de la superficie edificada del inmueble catalogado. Éstas deberán respetar el diseño original teniendo como base la documentación existente. La intervención no alterará la relación entre las partes ni el esquema original, manteniendo proporcionalmente el uso del suelo, la textura y cromaticidad, etc., logrando una lectura integral del edificio.


Dra. SONIA COLACELLI
SECRETARIA PARLAMENTARIA
CONCEJO MUNICIPAL DE ROSARIO



- **V.2. EN LOTE:** Se refiere a las obras proyectadas en el mismo predio. Éstas deberán distinguirse de las partes originales de modo de facilitar la lectura de la intervención, preservando la integridad e identidad de la edificación existente.

La cantidad de superficie a incorporar, así como la altura máxima, será, en ambos casos, resultante de la aplicación de la norma urbana específica.

VI. DEMOLICIÓN.

De ser factible, sólo en relación al Grado de Protección asignado o por la determinación de Convenios particulares.

- **VI.1. DEMOLICIÓN PARCIAL:** Se deberán adoptar las medidas de seguridad y el refuerzo de estructuras necesarias para asegurar la preservación de las partes consideradas de valor. El proyecto de la nueva construcción deberá respetar las pautas establecidas por la Visación Previa correspondiente.
- **VI.2. DEMOLICIÓN TOTAL:** El proyecto de la nueva construcción deberá contemplar los lineamientos compositivos, uso del suelo, volumetría, etc., del/los Inmuebles Catalogados que son su referencia.

VII. REGISTRO DOCUMENTAL.

La conservación de piezas ornamentales, herrería, esculturas, mayólicas, etc., deberán fotografiarse y conservarse en reservorios municipales.

Art. 7º.-ACTUALIZACIÓN DEL INVENTARIO Y CATÁLOGO.

El Programa de Preservación y Rehabilitación del Patrimonio elevará al Concejo Municipal la actualización del “Inventario y Catálogo de Edificios y Sitios de Valor Patrimonial” en forma periódica, incorporando inmuebles de distintas áreas de la ciudad, como así también readecuando, si fuera necesario, el Grado de Protección de aquellos inmuebles que pudieran alcanzar la condición de ruina, según lo establecido en el Capítulo V de la presente Ordenanza.

La actualización contemplará los cambios de identificador catastral que pudieran surgir ya sea por unificación parcelaria, unificación tributaria o por desglose parcelario, asignando el Grado de Protección correspondiente. En caso de crearse una nueva parcela le corresponderá la asignación del Grado de Protección más restrictivo de la parcela originaria.


CAPÍTULO IV

CONSERVACIÓN Y REHABILITACIÓN DE INMUEBLES

Art. 8º.- PAUTAS DE CONSERVACIÓN Y REHABILITACIÓN.

Para cada Grado de Protección definido en el Punto 5.2 se admiten distintos niveles de intervención, especificados en el Punto 5.3. la relación se establece en el siguiente cuadro:


Dña. SONIA COLAGELLI
SECRETARIA PARLAMENTARIA
CONCEJO MUNICIPAL DE ROSARIO



NIVELES DE INTERVENCIÓN		I - Conservación	II - Restauración		III - Acondicionamiento y Rehabilitación	IV - Restructuración		V - Ampliación		VI - Demolición		VII - Registro documental
			II.1. Consolidación	II.2. Liberación		IV.1. Parcial	IV.2. Total	V.1. Inmueble	V.2. Parcela	VI.1. Parcial	VI.2. Total	
GRADOS DE PROTECCIÓN	1.a.											
	1.b.											
PROTECCIÓN DIRECTA PARCIAL	2.a.											
	2.b.											
	2.c.											
PROTECCIÓN INDIRECTA	3.a.											
	3.b.											
	3.c.											
PROTECCIÓN ESPECÍFICA	4											

Art. 9°.- MEDIDAS POR INCUMPLIMIENTO.

La ejecución de intervenciones no admitidas en la presente Ordenanza, ya sea por la ejecución de obra sin su correspondiente Permiso como por el incumplimiento del proyecto aprobado o proyecto con Permiso de Edificación correspondiente habilitará al Departamento Ejecutivo para adoptar penalidades que establece el Reglamento de Edificación.

CAPÍTULO V

ESTADO RUINOSO DE LOS INMUEBLES DE VALOR PATRIMONIAL

Art. 10°.- SUPUESTOS DE RUINA.

Se procederá a la Declaración de Ruina de un Inmueble de Valor Patrimonial cuando ocurra alguna de las siguientes causas:

- a.- Que el inmueble no sea reparable por los medios técnicos habituales.
- b.- Que el estado de la edificación represente un riesgo inminente atentando contra la seguridad del área y de las personas.
- c.- Que junto con la situación de deterioro, existan circunstancias urbanísticas que aconsejen la demolición del inmueble.

Art. 11°.- DECLARACIÓN DE RUINA.

11.1. Competencia.

La situación de ruina será establecida por el Programa de Preservación y Rehabilitación del Patrimonio, a través de los informes periciales a realizar con la Asesoría de los Institutos de Investigación Especializados de la Universidad Nacional de Rosario y elevada al Concejo Municipal para modificar su situación en el Inventario.

Cuando el procedimiento se inicia a instancia de los interesados, se hará constar en la petición los datos de identificación relativos al inmueble, titularidad del mismo, y el motivo o motivos en que se basa el estado de ruina. La petición se acompañará con certificado o informe acorde a las exigencias establecidas en la presente normativa.

11.2. Resolución.


Dña. SONIA COLACELLI
SECRETARIA PARLAMENTARIA
CONCEJO MUNICIPAL DE ROSARIO



9

El Programa de Preservación y Rehabilitación del Patrimonio, evaluará el Expediente, elevándolo para su aprobación al Concejo Municipal, con alguno de los siguientes dictámenes:

- a) Se considera el inmueble en estado de ruina, ordenando alguna de las siguientes actuaciones:
- Demolición total: Si como resultado de los dictámenes periciales se concluyera que existen circunstancias urbanísticas que aconsejen la demolición. Se determinará, de considerarse necesario, la Protección Específica con el correspondiente registro documental.
 - Demolición total con actualización del Catálogo: Determinando la Protección Indirecta del inmueble según corresponda, (Protección de Referencia o Protección del Entorno) en relación al tipo edificatorio o altura predominante en el área que se encuentre; ordenando la presentación de Visación Previa correspondiente. Se determinará, de considerarse necesario, la Protección Específica con el correspondiente registro documental.
- b) Se considera parcialmente la ruina del inmueble, ordenando alguna de las siguientes posibles actuaciones:
- Demolición parcial con desglose del Catálogo: Cuando el inmueble esté formado por cuerpos con independencia constructiva o funcional, ordenando la demolición de aquel cuerpo considerado en ruina, contemplando la Protección Directa del cuerpo a preservar.
 - Demolición parcial con actualización del Catálogo: Conforme a las patologías detectadas, determinando la Protección Directa Parcial del inmueble, reasignándole, en caso que corresponda, el adecuado Grado de Protección y ordenando la presentación de Visación Previa correspondiente.
- c) Se considera que no hay situación de ruina, reafirmando el deber del propietario de conservación y rehabilitación. Se deberán tomar las medidas pertinentes para evitar daños a las personas, y mantener la seguridad y salubridad, no pudiendo realizarse otras obras más que las estrictamente necesarias para la conservación y/o rehabilitación del inmueble, acorde con el Grado de Protección asignado y los Niveles de Intervención correspondientes.

CAPÍTULO VI RESPONSABILIDADES

Art. 12º.- MEDIDAS PRECAUTORIAS:

Desde la iniciación del expediente y hasta que se ejecute la total reparación o demolición del edificio, según procediere, deberán adoptarse, por parte del propietario y bajo la supervisión conjunta de las oficinas técnicas de la Dirección General de Obras Particulares y del Programa de Preservación y Rehabilitación del Patrimonio, las medidas precautorias que procedan para evitar cualquier daño o perjuicio a personas o cosas así como el deterioro incontrolado del inmueble. La declaración de ruina o la adopción de medidas de urgencia por el Departamento Ejecutivo, no eximirá a los propietarios de las responsabilidades de todo orden que pudieran serles exigidas por negligencia en las obligaciones de conservación que les correspondan.

CAPÍTULO VI DISPOSICIONES PARTICULARES

Art. 13º.- Para la totalidad de los inmuebles catalogados se establecen las siguientes características particulares de los elementos que forman parte del espacio público:


D^a. SONIA COLACELLI
SECRETARIA PARLAMENTARIA
CONCEJO MUNICIPAL DE ROSARIO



13.1. Antenas y Cableados: No se admite la instalación de antenas y/o cableados aéreos de cualquier tipo que se visualicen por encima o por delante de las superficies de fachadas de los Edificios de Valor Patrimonial.

13.2. Cercos: Los establecimientos gastronómicos que lo requieran pueden colocar barandas metálicas protectoras, si lo permite el ancho de vereda en las zonas de mesas, ó recurrir a los cercos vivos verdes ó a ambos a la vez. En todos los casos deben presentar un proyecto a la Dirección de Diseño de la Vía Pública y de Equipamiento Comunitario, de la Secretaría de Planeamiento para su aprobación.

13.3. Defensas en esquinas: Los únicos elementos de protección admitidos son los pretilos aprobados por la Dirección de Diseño de la Vía Pública y Equipamiento Comunitario, perteneciente a la Secretaría de Planeamiento, debiéndose en todos los casos solicitarse la autorización correspondiente.

13.4. Marquesinas y/o salientes de fachada: No se permite el agregado de ningún tipo de estructura o elemento corpóreo saliente, a las fachadas ya existentes. Sólo se permiten marquesinas que formen parte de un proyecto integral de rehabilitación completa de la fachada.

13.5. Toldos: Tanto en el caso de edificación destinada a vivienda, como en aquella correspondiente a locales comerciales, su diseño respetará la morfología edilicia, acompañando el ritmo y la modulación de los vanos que cubran. En estos casos, deben ser de tela, rebatibles sobre el plano de fachada, de un único color para toda la obra, arquitectónicamente integrados a la fachada y apoyados estructuralmente en la misma, sin alterar la composición básica, ni destruir ornamentos ni molduras.

No pueden incluir publicidad de ningún tipo. Sólo se permite el logotipo comercial del establecimiento. Podrán iluminarse desde la fachada.


La Municipalidad de Rosario se reserva el derecho de exigir su recambio cuando por el transcurso del tiempo, los mismos presenten deterioro visible, se encuentren deslucidos ó presenten riesgos para la seguridad de los transeúntes.

13.6. Publicidad: Sólo se permiten elementos publicitarios colocados en locales comerciales o de servicios y los siguientes tipos y con las limitaciones que se establecen en cada caso:

- Adosados a la piel de los edificios sin voladizo sobre la vía pública, únicamente colocados embutidos en la parte superior de los vanos de fachada, no pudiendo superar el 20 % (veinte por ciento) de la superficie del vano correspondiente, ni sobresalir de la línea de fachada o de edificación. Se permite el uso de logotipos y letras corpóreas individuales adosadas a la fachada, con o sin iluminación posterior. Asimismo se permite el empleo de materiales transparentes transiluminados.
- Pintados o rotulados sobre cristales, permitiéndose sólo sobre la parte inferior de los cristales de vidrieras exteriores, la cual no deberá exceder el 5% (cinco por ciento) de la superficie de la respectiva vidriera.

13.7. Cromaticidad: Se establece la cromaticidad del inmueble como un aspecto arquitectónico valioso. Por ello se admitirán solamente acciones que recuperen el “color primitivo del diseño” del Inmueble Patrimonial. Para ello, se permitirán solamente dos acciones: las que recuperen el material original del edificio o bien la pintura de la fachada de acuerdo a dicho “color primitivo”. Estas tareas se realizarán luego de la necesaria investigación técnico-histórica, y estarán sujetas a la aprobación del Programa de Preservación y Rehabilitación del Patrimonio.


Dña. SONIA COLACELLI
SECRETARIA PARLAMENTARIA
CONCEJO MUNICIPAL DE ROSARIO



Art. 14º.- MECANISMO DE GESTIÓN Y PLAZOS DE ADECUACIÓN.

Se autoriza al Departamento Ejecutivo a requerir la adecuación de carteles publicitarios existentes con permisos anteriores y/o retiro de toldos, marquesinas y cableados que no se ajusten a los nuevos requerimientos establecidos, para lo cual se establece un plazo de cumplimiento de dos (2) años a partir de la correspondiente notificación.

**CAPÍTULO VII
PROCEDIMIENTOS ESPECIALES**

Art. 15º.- CASOS DE NO CUMPLIMIENTO DE RETIRO.

Los inmuebles catalogados podrán eximirse de efectivizar retiro obligatorio, así como de adecuarse a la ochava reglamentaria, suscribiendo un Acta con carácter de Declaración Jurada, mediante el cual el propietario se comprometa a restaurar la fachada y/o el interior del inmueble, según el Grado de Protección asignado.

Art. 16º.- CONVENIOS ESPECIALES.

16.1. Para todos los inmuebles que se encuentran comprendidos dentro del ámbito de un Área de Protección Histórica (APH), que hayan sido objeto de Declaratorias por parte del Concejo Municipal, los inmuebles inventariados por medio de Ordenanzas particulares, los que se detallan como tales en la presente y todos aquellos que eventualmente pudieran considerarse en tales términos, rige lo establecido por las Ordenanzas N° 5.278/91, N° 6.773/99 y N° 7.837/05.

16.2. La totalidad de los inmuebles inventariados y catalogados pueden ser susceptibles de la suscripción de un Convenio y la asignación de recursos del Fondo de Preservación, creado por Ordenanza N° 5.278/91, para el financiamiento de la restauración y/o rehabilitación.

Art. 17º.- ANEXOS.

Es parte inescindible de esta Ordenanza el Anexo I, el cual consta de 98 fs.


Art. 18º.- Para la totalidad de los inmuebles de Valor Patrimonial, inventariados y catalogados se deroga toda norma que se oponga a la presente.

Art. 19º.- Comuníquese a la Intendencia con sus considerandos, publíquese y agréguese al D.M.

Sala de Sesiones, 6 de marzo de 2008.-

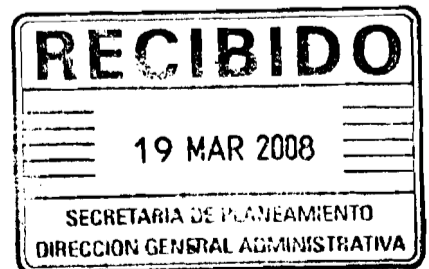


[Signature]
Dra. Sonia María Colacelli
Secretaria Gral. Parlamentaria
Concejo Municipal de Rosario



[Signature]
Cjal. Miguel Zanabattin
Presidente
Concejo Municipal de Rosario

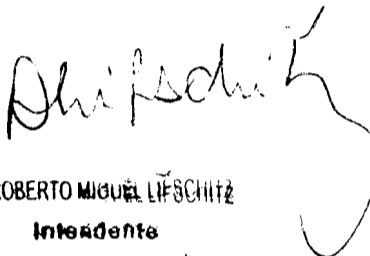
Exptes. Nros. 160.148-I-2007 CM.- y 38509-D-2007 D.E.




//sario, 27 MAR 2008

Cúmplase, comuníquese, publíquese en el Boletín Oficial
y dése a la Dirección General de Gobierno.-


Ara. MIRTA LEVIN
Secretaria de Planeamiento
Municipalidad de Rosario


Ing. ROBERTO MIGUEL LIFSCHITZ
Intendente
Municipalidad de Rosario


Dr. JORGE ELDER
Subsecretario de Gobierno
Municipalidad de Rosario

49

12

**ANTEPROYECTO DE ORDENANZA
INVENTARIO Y CATALOGACIÓN DEL PATRIMONIO HISTÓRICO ARQUITECTÓNICO
Y URBANÍSTICO DE LA CIUDAD DE ROSARIO**

ANEXO I

ecuar a la o
il el propietario
asignado.

sa de Protec
los inmueb
esente y tod
Ordenanzas

ripción de
3/91, para e

gados se

[Handwritten signature]
DIRECTORA
SECRETARÍA DE PLANEACIÓN Y
DESARROLLO URBANO




INVENTARIO Y CATALOGACION DE EDIFICIOS Y SITIOS DE INTERES PATRIMONIAL

13 *v

Identificación Catastral sec. man. graf. s/d	Fronte	Esquina	Denominación	Categoría	APH	Grado Protección
01 000						
01 000						
006 01000006	Wheelwright		Estación Rosario Central	A		2b
012 01000012	Parque Naciona		Estación Fluvial de Rosario	A		2a
01 001						
001 01001001	Bv. Oroño	/ Rivadavia / Balcarce / Illia	Plaza Suecia	H		5
01 002						
001 001 01002001001	Bv. Oroño	Esq. Rivadavia			APH 1	P. Entorno
001 003 01002001003	Bv. Oroño				APH 1	P. Entorno
024 01002024h224	Güemes	Esq. Bv. Oroño			APH 1	P. Entorno
025 01002025	Bv. Oroño				APH 1	P. Entorno
026 001 01002026001	Bv. Oroño				APH 1	P. Entorno
026 002 01002026002	Bv. Oroño				APH 1	P. Entorno
027 01002027	Bv. Oroño				APH 1	P. Entorno
028 001 01002028001	Bv. Oroño				APH 1	P. Entorno
028 002 01002028002	Bv. Oroño				APH 1	P. Entorno
028 003 01002028003h3287	Bv. Oroño			E.1.2	APH 1	2b
029 01002029h812	Bv. Oroño				APH 1	P. Entorno
030 01002030	Bv. Oroño				APH 1	P. Entorno
031 01002031	Bv. Oroño				APH 1	P. Entorno
032 01002032h6852	Bv. Oroño				APH 1	P. Entorno
037 01002037	Bv. Oroño				APH 1	P. Entorno
p028 01002p028	Bv. Oroño				APH 1	P. Entorno
01 003						
005 002 01003005002	Wheelwright		Establecimiento litográfico Caille y Vola	A		2a
006 01003006	Wheelwright	Esq. Moreno	Establecimiento litográfico Caille y Vola	A		2a
01 005						
001 01005001	Bv. Oroño	Esq. Güemes		B.2.1	APH 1	2b
025 002 01005025002	Brown	Esq. Bv. Oroño			APH 1	P. Entorno
025 003 01005025003	Bv. Oroño				APH 1	P. Entorno
026 01005026	Bv. Oroño				APH 1	P. Entorno

INVENTARIO Y CATALOGACION DE EDIFICIOS Y SITIOS DE INTERES PATRIMONIAL



Identificación Catastral sec. man. graf. s/d	Frente	Esquina	Denominación	Categoría	APH	Estado Protección
01 005						
027 01005027h1647	Bv. Oroño			E.1.2	APH 1	2b
028 01005028	Bv. Oroño				APH 1	P. Entorno
029 01005029	Bv. Oroño				APH 1	P. Entorno
030 01005030h6105	Bv. Oroño				APH 1	P. Entorno
031 01005031h2982	Bv. Oroño				APH 1	P. Entorno
032 01005032h15104	Bv. Oroño				APH 1	P. Entorno
033 01005033	Bv. Oroño				APH 1	P. Entorno
01 007						
026 01007026	Brown	Esq. Moreno		B.2.1		2b
027 01007027	Moreno			B.2.1		2b
028 01007028	Moreno			B.2.1		2b
029 01007029	Moreno			B.2.1		2b
01 010						
001 001 01010001001h14186	Bv. Oroño	Esq. Brown			APH 1	P. Entorno
020 001 01010020001h8018	Jujuy	Esq. Bv. Oroño			APH 1	P. Entorno
020 002 01010020002h5667	Bv. Oroño				APH 1	P. Entorno
021 01010021	Bv. Oroño				APH 1	P. Entorno
022 01010022h681	Bv. Oroño				APH 1	P. Entorno
023 01010023h3293	Bv. Oroño				APH 1	P. Entorno
024 01010024h2966	Bv. Oroño				APH 1	P. Entorno
01 014						
003 01014003	Jujuy	/ Brown		B.2.2		2c
017 01014017h9094	Jujuy			B.2.2		2b
01 015						
015 002 01015015002	Pte. Roca					P. Entorno
016 001 01015016001h2198	Pte. Roca	Esq. Jujuy		E.1.2		2b
016 002 01015016002	Jujuy					P. Entorno
01 016						
017 01016017h10652	Jujuy	Esq. Pte. Roca		B.2.1		2a
018 01016018	Pte. Roca					P. Entorno

12
15

INVENTARIO Y CATALOGACION DE EDIFICIOS Y SITIOS DE INTERES PATRIMONIAL

Identificación Catastral sec. man. graf. s/d	Frente	Esquina	Denominación	Categoría	APH	Grado Protección
01 016						
019 01016019	Pte. Roca					P. Entorno
020 01016020h1637	Pte. Roca			F.1.2		2c
021 001 01016021001	Pte. Roca					P. Entorno
021 002 01016021002	Pte. Roca					P. Entorno
021 003 01016021003	Pte. Roca					P. Entorno
021 004 01016021004	Pte. Roca					P. Entorno
021 005 01016021005	Pte. Roca					P. Entorno
022 01016022h8887	Pte. Roca					P. Entorno
023 01016023h177	Pte. Roca			A		2b
p021 01016p021	Pte. Roca					P. Entorno
01 017						
001 01017001	Paraguay	Esq. Wheelwright / Jujuy		G		2c
01 019						
001 001 01019001001h415	Bv. Oroño	Esq. Jujuy	Bar Victoria	B.2.1	APH 1	2b
022 003 01019022003	Salta	Esq. Bv. Oroño			APH 1	P. Entorno
023 01019023h1948	Bv. Oroño			E.1.2	APH 1	2b
024 01019024h14229	Bv. Oroño				APH 1	P. Entorno
025 01019025h8578	Bv. Oroño				APH 1	P. Entorno
026 001 01019026001h2300	Bv. Oroño			F.1.3	APH 1	2c
026 004 01019026004	Bv. Oroño				APH 1	P. Entorno
027 01019027h532	Bv. Oroño				APH 1	P. Entorno
028 01019028h5153	Bv. Oroño				APH 1	P. Entorno
p026 01019p026	Bv. Oroño			F.1.3	APH 1	2c
01 020						
003 01020003	Jujuy					P. Entorno
004 01020004h11499	Jujuy	/ Salta	Pasaje La Unión Gremial	A		2a
005 001 01020005001h2165	Jujuy					P. Entorno
022 001 01020022001	Salta					P. Entorno
022 002 01020022002	Salta					P. Entorno

INVENTARIO Y CATALOGACION DE EDIFICIOS Y SITIOS DE INTERES PATRIMONIAL


Identificación Catastral sec. man. graf. s/d	Fronte	Esquina	Denominación	Categoría	APH	Grado Protección
01 020						
022 003 01020022003	Salta					P. Entorno
022 004 01020022004	Salta					P. Entorno
022 005 01020022005	Salta					P. Entorno
p022 01020p022	Salta					P. Entorno
01 021						
001 01021001	Moreno	Esq. Jujuy		B.1.1		2c
003 01021003	Jujuy		Escuela Gral. Belgrano	A		2a
004 01021004	Jujuy					P. Entorno
005 01021005	Jujuy			E.1.1		2c
025 01021025	Moreno			B.1.2		2c
026 01021026	Moreno			B.1.2		2c
027 001 01021027001h15455	Moreno			B.1.2		2c
028 01021028	Moreno			B.1.2		2c
029 01021029	Moreno					P. Entorno
030 01021030	Moreno			B.1.1		2c
031 01021031	Moreno			B.1.1		2c
01 022						
001 01022001	Dorrego	Esq. Jujuy		B.2.1		2a
002 01022002h10728	Jujuy					P. Entorno
024 01022024	Salta			B.2.1		2a
025 001 01022025001	Salta	Esq. Dorrego		B.2.1		2a
025 002 01022025002	Dorrego					P. Entorno
027 01022027	Dorrego		Policía Pcia. de Santa Fe. Comisaria 3°	A		2b
031 01022031	Dorrego					P. Entorno
01 023						
002 01023002	Jujuy					P. Entorno
003 01023003	Jujuy			D		2c
004 01023004h4518	Jujuy			D		2b
005 001 01023005001	Jujuy			D		2c

INVENTARIO Y CATALOGACION DE EDIFICIOS Y SITIOS DE INTERES PATRIMONIAL

27
14

Identificación Catastral sec. man. graf. s/d	Fronte	Esquina	Denominación	Categoría	APH	Grado Protección
01 023						
005 002 01023005002	Jujuy					P. Entorno
005 003 01023005003	Jujuy					P. Entorno
p005 01023p005	Jujuy			D		2c
01 024						
001 000 01024001000001	Pte. Roca	/ Salta / España / Jujuy	Colegio San José	A		1b
01 025						
018 01025018h3309	Paraguay	Esq. Salta		B.2.1		2b
025 01025025	Pte. Roca			D		2b
026 01025026	Pte. Roca			D		2a
027 01025027	Pte. Roca			D		2b
028 01025028	Pte. Roca			D		2c
01 026						
006 01026006	Jujuy			D		2c
007 01026007	Jujuy			D		2c
014 01026014	Corrientes	Esq. Salta		B.2.1		2b
01 027						
008 002 01027008002h2728	Jujuy	Esq. Entre Ríos		F.1.3		2b
01 028						
012 01028012h996	Salta			B.2.2		2b
013 01028013h858	Salta					P. Entorno
014 01028014	Salta			B.2.2		2b
016 01028016	Entre Ríos			C.2.2		2b
017 01028017	Entre Ríos			C.2.2		2b
019 01028019	Entre Ríos		Colegio Nacional N° 2	A		2a
01 029						
001 01029001	Av. Del Huerto	/ Salta / Mitre	Plaza Guernica	H		5
01 030						
001 01030001	Salta	Esq. Bv. Oroño			APH 1	P. Entorno
024 002 01030024002	Catamarca	Esq. Bv. Oroño			APH 1	P. Entorno
024 003 01030024003	Bv. Oroño				APH 1	P. Entorno
025 01030025h9718	Bv. Oroño				APH 1	P. Entorno

INVENTARIO Y CATALOGACION DE EDIFICIOS Y SITIOS DE INTERES PATRIMONIAL



Identificación Catastral sec. man. graf. s/d	Frente	Esquina	Denominación	Categoría	APH	Grado Protección
01 030						
026 001 01030026001	Bv. Oroño				APH 1	P. Entorno
026 002 01030026002	Bv. Oroño				APH 1	P. Entorno
026 003 01030026003	Bv. Oroño				APH 1	P. Entorno
026 004 01030026004	Bv. Oroño				APH 1	P. Entorno
026 005 01030026005	Bv. Oroño				APH 1	P. Entorno
026 006 01030026006	Bv. Oroño	/ Balcarce	Ex Edificio Gardini		APH 1	P. Entorno
026 007 01030026007h14054	Bv. Oroño				APH 1	P. Entorno
026 008 01030026008h3499	Bv. Oroño				APH 1	P. Entorno
027 01030027h4135	Bv. Oroño				APH 1	P. Entorno
p026 01030p026	Bv. Oroño				APH 1	P. Entorno
01 032						
014 021 01032014021h1414	Dorrego					P. Entorno
014 022 01032014022h734	Dorrego	Esq. Catamarca			F.1.3	2b
014 023 01032014023	Catamarca					P. Entorno
01 033						
004 01033004h7918	Salta				B.2.1	2b
005 001 01033005001	Salta				B.2.1	2b
006 001 01033006001	Italia	Esq. Salta			B.2.1	2b
006 002 01033006002	Italia				B.2.1	2b
007 001 01033007001	Italia					P. Entorno
007 002 01033007002	Italia					P. Entorno
007 003 01033007003	Italia					P. Entorno
007 004 01033007004	Italia					P. Entorno
008 001 01033008001	Italia					P. Entorno
008 002 01033008002h13368	Italia					P. Entorno
008 003 01033008003	Italia					P. Entorno
008 004 01033008004	Italia					P. Entorno
008 005 01033008005	Italia					P. Entorno
009 01033009h5752	Italia				E.1.2	2c

INVENTARIO Y CATALOGACION DE EDIFICIOS Y SITIOS DE INTERES PATRIMONIAL

46
19

Identificación Catastral sec. man. graf. s/d	Frente	Esquina	Denominación	Categoría	APH	Grado Protección
01 033						
p007 01033p007	Italia					P. Entorn
p008 01033p008	Italia					P. Entorn
01 034						
008 002 01034008002h1801	Salta			B.2.1		2b
008 003 01034008003	Salta			B.2.1		2b
008 006 01034008006	Salta			B.2.1		2b
009 01034009	Salta	Esq. España		B.2.1		2b
010 01034010	España			B.2.1		2b
013 001 01034013001	España			B.2.1		2b
013 002 01034013002	España					P. Entorn
013 003 01034013003	España					P. Entorn
014 01034014	España			B.2.1		2b
015 01034015h839	España			B.2.1		2c
016 01034016h8582	España	Esq. Catamarca		B.2.1		2b
021 01034021	Catamarca			D		2b
022 01034022h361	Catamarca			D		2b
p013 01034p013	España			B.2.1		2b
01 035						
012 01035012h2677	Pte. Roca	Esq. Catamarca		B.2.1		2b
017 01035017	Catamarca			B.2.1		2b
018 01035018	Catamarca			B.2.1		2c
019 01035019h377	Catamarca	Esq. España		B.2.1		2b
020 01035020h209	España			B.2.1		2b
021 01035021h6996	España			B.2.1		2b
022 01035022	España			B.1.2		2b
01 036						
007 026 01036007026h12538	Paraguay	/ Salta		D		2b
009 002 01036009002	Salta					P. Entorn
009 003 01036009003	Paraguay			D		2c

INVENTARIO Y CATALOGACION DE EDIFICIOS Y SITIOS DE INTERES PATRIMONIAL




Identificación Catastral sec. man. graf. s/d	Fronte	Esquina	Denominación	Categoría	APH	Grado Protección
01 036						
011 001 01036011001	Salta	Esq. Paraguay		B.2.1		2b
01 037						
003 01037003	Salta		Aguas Provinciales de Santa Fe	A		2b
006 01037006h2115	Salta	Esq. Corrientes		B.2.1		2b
007 01037007	Corrientes			B.2.1		2b
010 005 01037010005h325	Catamarca			D		2c
010 006 01037010006	Catamarca					P. Entorno
010 012 01037010012	Paraguay					P. Entorno
010 013 01037010013h68	Paraguay			D		2b
01 038						
005 002 01038005002	Salta	Esq. Entre Ríos		C.2.1		2b
019 003 01038019003001	Catamarca	Esq. Corrientes		B.2.1		2b
020 01038020	Corrientes			B.2.1		2b
01 042						
001 01042001	Catamarca	Esq. Bv. Oroño		A	APH 1	2b
016 002 01042016002h1479	Tucumán	Esq. Bv. Oroño	Edificio Pinasco Piñeiro	A	APH 1	2a
016 003 01042016003	Bv. Oroño			C.2.2	APH 1	2c
016 004 01042016004	Bv. Oroño			C.2.2	APH 1	2c
017 001 01042017001	Bv. Oroño				APH 1	P. Entorno
017 002 01042017002	Bv. Oroño			C.2.2	APH 1	2c
017 003 01042017003h11231	Bv. Oroño			C.2.2	APH 1	2c
018 01042018h699	Bv. Oroño			C.2.2	APH 1	2c
019 01042019h1971	Bv. Oroño			C.2.2	APH 1	2c
020 01042020h7667	Bv. Oroño				APH 1	P. Entorno
01 043						
001 01043001	Catamarca	Esq. Balcarce				P. Entorno
002 01043002	Catamarca			D		2c
003 01043003	Catamarca			D		2c
004 01043004h11161	Catamarca			D		2b
005 001 01043005001	Catamarca			D		2c

9
21

INVENTARIO Y CATALOGACION DE EDIFICIOS Y SITIOS DE INTERES PATRIMONIAL

Identificación Catastral sec. man. graf. s/d	Fronte	Esquina	Denominación	Categoría	APH	Grado Protección
01 043						
005 002 01043005002	Catamarca					P. Entorn
005 003 01043005003	Catamarca					P. Entorn
006 01043006	Catamarca			D		2c
007 01043007h7739	Catamarca			D		2c
008 01043008h11952	Catamarca			D		2c
009 01043009h2214	Catamarca			D		2b
010 01043010	Catamarca			D		2b
011 01043011	Catamarca			B.1.1		2c
012 001 01043012001	Catamarca	Esq. Moreno		B.1.1		2c
026 01043026	Balcarce			B.2.2		2b
027 01043027	Balcarce			B.2.2		2b
028 01043028h4425	Balcarce			B.2.2		2b
029 01043029	Balcarce			B.2.2		2b
030 01043030h267	Balcarce	Esq. Pje. Lugand		B.2.1		2b
037 002 01043037002h3128	Moreno	Esq. Pje. Lugand		E.1.2		2a
037 002 01043037002h3128	Moreno			B.2.1		2a
055 01043055001h16525	Balcarce			B.2.1		2b
056 001 01043056001h268	Balcarce			B.2.1		2b
p005 01043p005	Catamarca			D		2c
01 044						
009 01044009h236	Catamarca	Esq. Dorrego		B.2.1		2a
010 01044010	Dorrego			B.1.2		2c
011 01044011h1025	Dorrego					P. Entorno
012 01044012	Dorrego					P. Entorno
013 01044013	Dorrego			B.1.2		2c
014 001 01044014001	Dorrego			B.2.1		2b
014 002 01044014002h877	Dorrego			B.2.1		2b
015 007 01044015007	Dorrego	Esq. Tucumán		B.2.1		2b

INVENTARIO Y CATALOGACION DE EDIFICIOS Y SITIOS DE INTERES PATRIMONIAL

Handwritten marks:


Identificación Catastral sec. man. graf. s/d	Frente	Esquina	Denominación	Categoría	APH	Grado Protección
01 044						
015 008 01044015008	Tucumán			B.2.1		2b
015 009 01044015009h15867	Dorrego			B.2.1		2b
015 011 01044015011	Tucumán			B.2.1		2b
015 012 01044015012	Tucumán			B.2.1		2b
015 013 01044015013h2619	Tucumán			B.2.1		2b
016 01044016	Tucumán			B.2.1		2b
017 01044017	Tucumán			B.2.1		2c
018 01044018	Tucumán			B.2.1		2b
019 01044019	Tucumán			B.2.1		2b
01 045						
005 01045005h462	Catamarca			D		2b
006 001 01045006001	Catamarca			D		2c
006 002 01045006002h12994	Catamarca					P. Entorno
006 003 01045006003	Catamarca					P. Entorno
006 004 01045006004h11631	Catamarca					P. Entorno
007 01045007	Catamarca			D		2b
021 01045021	Tucumán			D		2c
022 01045022	Tucumán			D		2c
023 01045023	Tucumán			D		2c
028 01045028	Dorrego			B.1.2		2c
029 001 01045029001	Dorrego			B.1.2		2c
029 002 01045029002h2600	Dorrego			B.1.2		2c
030 01045030	Dorrego		Colegio Particular N° 43 / EEMPA N° 3043	B.1.2		2c
031 001 01045031001	Dorrego			B.1.2		2c
031 002 01045031002	Dorrego					P. Entorno
031 003 01045031003	Dorrego					P. Entorno
033 001 01045033001	Dorrego			B.2.2		2b
033 002 01045033002	Dorrego					P. Entorno

INVENTARIO Y CATALOGACION DE EDIFICIOS Y SITIOS DE INTERES PATRIMONIAL

23

Identificación Catastral sec. man. graf. s/d	Frente	Esquina	Denominación	Categoría	APH	Grado Protección
01 045						
033 003 01045033003	Dorrego					P. Entorno
033 004 01045033004	Dorrego					P. Entorno
034 01045034h515	Dorrego			B.2.2		2b
035 001 01045035001	Dorrego			B.2.2		2b
p006 01045p006	Catamarca			D		2c
p031 01045p031	Dorrego			B.1.2		2c
p033 004 01045p033004	Dorrego			B.2.2		2b
01 046						
001 001 01046001001h6110	Catamarca	Esq. Italia		D		2b
001 003 01046001003	Italia			D		2b
032 01046032h8168	Italia			D		2b
033 01046033	Italia			D		2b
01 047						
045 01047045	Tucumán	Esq. España / Pje. Saguier	Colegio Ntra. Sra. de Los Angeles	A		2b
01 048						
009 01048009h1978	Catamarca	Esq. Paraguay		D		2b
010 01048010	Paraguay			D		2c
011 01048011	Paraguay			D		2c
012 01048012	Paraguay			D		2c
013 01048013h904	Paraguay					P. Entorno
014 01048014	Paraguay					P. Entorno
015 01048015	Paraguay			D		2c
017 01048017h869	Paraguay			D		2b
018 01048018	Paraguay			D		2b
029 01048029	Tucumán					P. Entorno
030 01048030	Tucumán	Esq. Pte. Roca		E.1.2		2b
031 01048031	Pte. Roca					P. Entorno
01 049						
005 002 01049005002h120	Catamarca	Esq. Corrientes	Galería Dominicis	B.2.1		2b
01 050						

6x 24 12

INVENTARIO Y CATALOGACION DE EDIFICIOS Y SITIOS DE INTERES PATRIMONIAL

Id. tificación Catastral sec. man. graf. s/d	Frente	Esquina	Denominación	Categoría	APH	Grado Protección
01 050						
015 001 01050015001	Entre Ríos				B.2.2	2b
015 002 01050015002	Entre Ríos					P. Entorno
015 003 01050015003	Entre Ríos					P. Entorno
015 004 01050015004	Entre Ríos					P. Entorno
016 01050016	Entre Ríos				B.2.2	2b
024 01050024h323	Corrientes				E.1.3	2a
025 01050025	Corrientes					P. Entorno
026 001 01050026001	Corrientes		Casa Castagnino, Sanguinetti y Cia.		A	2a
026 002 01050026002	Corrientes		Casa Castagnino, Sanguinetti y Cia.		A	2a
026 003 01050026003	Corrientes		Casa Castagnino, Sanguinetti y Cia.		A	2a
026 004 01050026004	Corrientes		Casa Castagnino, Sanguinetti y Cia.		A	2a
026 005 01050026005	Corrientes		Casa Castagnino, Sanguinetti y Cia.		A	2a
027 01050027	Corrientes					P. Entorno
028 01050028	Corrientes				E.1.2	2b
p015 01050p015	Entre Ríos				B.2.2	2b
01 051						
002 002 01051002002	Catamarca				C.2.2	2c
002 003 01051002003	Catamarca					P. Entorno
003 01051003	Catamarca				C.2.2	2c
021 01051021	Tucumán	Esq. Entre Ríos			B.2.1	2b
022 01051022	Catamarca	/ Entre Ríos				P. Entorno
p002 01051p002	Catamarca				C.2.2	2c
01 052						
002 01052002h3032	Catamarca				B.2.2	2b
003 01052003h4714	Catamarca				B.2.2	2b
004 01052004	Catamarca					P. Entorno
005 01052005	Catamarca					P. Entorno
006 01052006	Catamarca					P. Entorno
007 01052007	Catamarca				E.1.2	2c

INVENTARIO Y CATALOGACION DE EDIFICIOS Y SITIOS DE INTERES PATRIMONIAL

62
25

Identificación Catastral	Frente	Esquina	Denominación	Categoría	APH	Grado Protección
01 052						
014 000 01052014000001	Sarmiento		Empresa Provincial de la Energía	A		2b
015 01052015	Sarmiento					P. Entorno
016 01052016	Sarmiento	Esq. Pje. Zabala		D		2b
017 01052017	Pje. Zabala			D		2c
018 01052018	Pje. Zabala			D		2c
019 001 01052019001	Pje. Zabala			D		2b
023 01052023	Tucumán	/ Mitre / Pje. Zabala	Plaza de la Cooperación	H		5
01 053						
002 01053002	Catamarca	Esq. San Martín	Empresa Provincial de la Energía	A		2c
004 01053004	San Martín		Ex Hotel Britania	A		2a
005 01053005h2888	San Martín	Esq. Tucumán		B.2.1		2b
006 01053006h604	Tucumán					P. Entorno
007 01053007h1549	Tucumán					P. Entorno
008 01053008h204	Tucumán			C.2.2		2b
011 01053011	Tucumán			B.2.1		2b
012 01053012	Tucumán			B.2.1		2b
013 01053013	Tucumán			B.2.1		2b
014 01053014	Tucumán			B.2.1		2b
015 01053015h432	Tucumán	Esq. Sarmiento		B.2.1		2b
016 01053016	Sarmiento			B.2.1		2b
01 054						
001 01054001h11665	Av. Belgrano	Esq. Catamarca / San Martín		C.3.1		2b
003 001 01054003001	Av. Belgrano			D		2b
004 001 01054004001	Av. Belgrano			D		2b
01 055						
001 01055001	Tucumán	Esq. Bv. Oroño		A	APH 1	2b
015 001 01055015001	Balcarce			D		2c
015 002 01055015002h642	Balcarce	Esq. Urquiza		D		2c
015 003 01055015003	Urquiza		Peña Fotográfica Rosarina	D		2c

INVENTARIO Y CATALOGACION DE EDIFICIOS Y SITIOS DE INTERES PATRIMONIAL

63
26
H

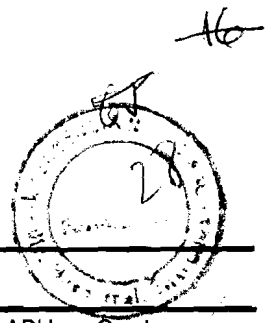
Identificación Catastral sec. man. graf. s/d	Frente	Esquina	Denominación	Categoría	APH	Grado Protección
01 055						
015 004 01055015004	Urquiza			D		2b
016 000 01055016000001	Urquiza			D		2b
016 000 01055016000002	Urquiza			D		2b
017 01055017	Urquiza		"Ejército de Salvación"	D		2b
018 01055018	Urquiza			D		2b
022 01055022h780	Bv. Oroño	Esq. Urquiza		A	APH 1	2b
023 01055023	Bv. Oroño				APH 1	P. Entorno
024 001 01055024001	Bv. Oroño				APH 1	P. Entorno
024 002 01055024002	Bv. Oroño				APH 1	P. Entorno
025 01055025	Bv. Oroño		Sindicato Obrero de la Ind. del Vestido	A	APH 1	2a
026 01055026h15382	Bv. Oroño				APH 1	P. Entorno
027 001 01055027001h474	Bv. Oroño				APH 1	P. Entorno
027 002 01055027002	Bv. Oroño				APH 1	P. Entorno
028 01055028h1721	Bv. Oroño				APH 1	P. Entorno
029 01055029h6789	Bv. Oroño				APH 1	P. Entorno
030 01055030	Bv. Oroño			A	APH 1	2b
01 056						
003 001 01056003001	Tucumán		Instituto Cristófolo Colombo	E.1.2		2a
003 002 01056003002	Tucumán					P. Entorno
016 01056016	Moreno			B.2.1	APH 9	2b
017 01056017h1114	Moreno	Esq. Urquiza		B.2.1	APH 9	2b
018 01056018h84	Urquiza				APH 9	P. Entorno
019 01056019h546	Urquiza			B.2.1	APH 9	2b
01 057						
007 01057007h1882	Tucumán			C.2.2		2c
008 001 01057008001h1850	Tucumán			C.2.2		2c
008 003 01057008003h11036	Tucumán					P. Entorno
009 01057009	Tucumán			C.2.2		2c
021 01057021	Urquiza		Ferrazini S.A.Ltda. Cía. de Artes Gráficas	A		2b

64 15
2X

INVENTARIO Y CATALOGACION DE EDIFICIOS Y SITIOS DE INTERES PATRIMONIAL


Identificación Catastral sec. man. graf. s/d	Fronte	Esquina	Denominación	Categoría	APH	Grado Protección
01 057						
024 01057024	Urquiza			B.1.2		2c
025 01057025	Urquiza			B.1.2		2c
026 01057026	Urquiza			B.1.2	APH 9	2c
027 01057027	Urquiza	Esq. Moreno		B.2.1	APH 9	2b
p008 01057p008	Tucumán			C.2.2		2c
01 059						
001 01059001	Tucumán	Esq. Italia		D		2b
006 01059006	España		Colegio Alemán. Ex Talleres	A		2a
016 01059016	Urquiza			D		2b
017 01059017	Urquiza					P. Entorno
018 01059018	Urquiza			D		2b
019 01059019	Urquiza			D		2b
026 001 01059026001h1191	Italia			D		2b
026 002 01059026002	Italia					P. Entorno
01 060						
001 01060001	España	Esq. Tucumán	Colegio Médico	B.2.1		2b
002 01060002	Tucumán			B.2.1		2b
003 01060003h2455	Tucumán			B.2.1		2b
004 01060004	Tucumán					P. Entorno
005 002 01060005002h3549	Tucumán			F.1.2		2c
005 003 01060005003h7305	Tucumán					P. Entorno
005 004 01060005004h3715	Tucumán	Esq. Pte. Roca		F.1.3		2b
017 001 01060017001h14172	Urquiza	Esq. España		B.2.1		2b
017 002 01060017002h14171	España			B.2.1		2b
018 01060018h2387	España			B.2.1		2b
019 01060019	España			B.2.1		2b
020 01060020	España			B.2.1		2b
021 01060021	España			B.2.1		2b
022 01060022	España			B.2.1		2b

INVENTARIO Y CATALOGACION DE EDIFICIOS Y SITIOS DE INTERES PATRIMONIAL




Identificación Catastral sec. man. graf. s/d	Frente	Esquina	Denominación	Categoría	APH	Grado Protección
01 060						
024 01060024	España			B.2.1		2b
025 01060025	España			B.2.1		2c
01 061						
001 01061001h880	Tucumán	Esq. Pte. Roca		F.1.3		2b
002 01061002h3836	Tucumán			D		2b
003 01061003h8682	Tucumán			D		2c
005 002 01061005002	Tucumán			C.2.1		2c
005 003 01061005003h169	Tucumán					P. Entorno
005 004 01061005004	Tucumán			C.2.1		2c
005 005 01061005005	Tucumán			C.2.1		2c
005 006 01061005006	Tucumán	Esq. Paraguay		C.2.1		2c
005 008 01061005008h13934	Paraguay			C.2.2		2c
005 009 01061005009h1476	Paraguay		Casa Roda	C.2.2		2b
005 010 01061005010	Paraguay			C.2.2		2c
005 013 01061005013h32	Paraguay			F.1.3		2c
006 01061006h2803	Paraguay					P. Entorno
007 01061007	Paraguay		Club Alemán	A		2a
008 001 01061008001	Paraguay	Esq. Urquiza	Iglesia Anglicana San Bartolomé	A		1b
011 001 01061011001h10901	Urquiza			B.2.2		2c
011 002 01061011002h13056	Urquiza			B.2.2		2c
011 005 01061011005	Urquiza					P. Entorno
012 001 01061012001	Urquiza					P. Entorno
012 002 01061012002	Urquiza					P. Entorno
015 01061015h5198	Pte. Roca			B.2.2		2b
016 01061016	Pte. Roca			B.2.2		2b
017 01061017	Pte. Roca			B.2.2		2a
018 01061018	Pte. Roca			B.2.2		2b
01 063						
011 01063011h2	Entre Ríos	Esq. Urquiza	Edificio de la Cía de Seguros "La Rosario"	B.3.1	APH 8	2a

INVENTARIO Y CATALOGACION DE EDIFICIOS Y SITIOS DE INTERES PATRIMONIAL




Identificación Catastral sec. man. graf. s/d	Frente	Esquina	Denominación	Categoría	APH	Grado Protección
01 063						
015 01063015	Corrientes			D		2c
016 01063016	Corrientes			D		2b
017 01063017	Corrientes		Ex Cine Imperial	D		2b
01 064						
001 001 01064001001h1292	Tucumán	Esq. Entre Ríos		B.2.1		2b
001 002 01064001002	Tucumán			B.2.1		2b
001 003 01064001003h10286	Tucumán			B.2.1		2b
003 01064003	Tucumán		Colegio Inglés	A		2b
005 01064005	Tucumán	Esq. Mitre		A		2b
009 01064009	Mitre			B.2.1		2b
010 01064010h338	Mitre	Esq. Urquiza	Bar Olimpo	B.2.1		2b
011 01064011	Urquiza			B.2.1		2b
012 01064012	Urquiza			B.2.1		2b
01 065						
008 01065008	Tucumán					P. Entorno
009 01065009h14759	Tucumán	Esq. Sarmiento		E.1.2		2b
017 01065017h1082	Urquiza			B.2.2		2b
018 01065018h910	Urquiza			B.2.2		2b
019 01065019	Urquiza			B.2.2		2b
020 01065020	Urquiza					P. Entorno
021 01065021	Urquiza			B.2.2		2b
022 01065022	Urquiza			B.2.2		2c
028 01065028	Mitre					P. Entorno
029 01065029h1122	Mitre			B.2.2		2b
030 01065030h807	Mitre			B.2.2		2b
031 01065031h2908	Mitre					P. Entorno
01 066						
001 001 01066001001	Sarmiento			D		2c
001 003 01066001003	Tucumán			D		2c



INVENTARIO Y CATALOGACION DE EDIFICIOS Y SITIOS DE INTERES PATRIMONIAL

Identificación Catastral	Frente	Esquina	Denominación	Categoría	APH	Grado Protección
sec. man. graf.	s/d					
01 066						
001 004		Tucumán		D		2b
01066001004						
001 005	Sarmiento	Esq. Tucumán		C.2.1		2c
01066001005h16398						
002		Tucumán		D		2c
01066002h149						
003 001		Tucumán		D		2c
01066003001						
003 002		Tucumán				P. Entorno
01066003002						
003 003		Tucumán				P. Entorno
01066003003						
003 004		Tucumán				P. Entorno
01066003004						
003 005		Tucumán				P. Entorno
01066003005						
003 006		Tucumán				P. Entorno
01066003006						
003 007		Tucumán				P. Entorno
01066003007						
003 008		Tucumán				P. Entorno
01066003008						
003 009		Tucumán				P. Entorno
01066003009						
003 010		Tucumán				P. Entorno
01066003010						
003 011		Tucumán				P. Entorno
01066003011						
003 012		Tucumán		D		2c
01066003012						
016 003		Urquiza		C.2.2		2b
01066016003h297						
017 001		Urquiza		C.2.2		2b
01066017001h180						
022		Urquiza		F.1.2		2c
01066022						
023		Urquiza	Esq. Sarmiento			P. Entorno
01066023						
026		Sarmiento		F.1.3		2b
01066026						
p003		Tucumán		D		2c
01066p003						
01 067						
007 002		AV. Belgrano		A		2b
01067007002						
008 002		AV. Belgrano		A		2b
01067008002						
009 002	AV. Belgrano	Esq. Sgto. Cabral		A		2b
01067009002						
010 001	Sgto. Cabral	Esq. Urquiza		A	APH 6	2b
01067010001h1926			Edificio Santiago Pinasco y Cia			
010 002	Urquiza				APH 6	P. Entorno
01067010002						
011 001	Urquiza			C.2.2	APH 6	2c
01067011001h2388						

INVENTARIO Y CATALOGACION DE EDIFICIOS Y SITIOS DE INTERES PATRIMONIAL



Identificación Catastral sec. man. graf. s/d	Frente	Esquina	Denominación	Categoría	APH	Grado Protección
01 067						
011 002 01067011002	Urquiza			C.2.2	APH 6	2c
01 068						
001 01068001h1253	Bv. Oroño	Esq. Urquiza		D	APH 1	2b
002 01068002	Urquiza			D		2c
003 01068003	Urquiza			D		2c
005 002 01068005002	Urquiza					P. Entorno
006 001 01068006001	Urquiza			E.1.2		2b
006 002 01068006002h4801	Urquiza					P. Entorno
007 01068007	Urquiza					P. Entorno
008 002 01068008002	Balcarce					P. Entorno
009 001 01068009001	Balcarce			B.2.2		2b
009 002 01068009002	Balcarce			B.2.2		2b
010 01068010h2842	Balcarce			B.2.2		2b
011 01068011	Balcarce					P. Entorno
019 01068019	San Lorenzo			F.1.2		2c
020 01068020	San Lorenzo		Colegio de Ingenieros Especialistas Prov Sta. Fe	B.2.1		2b
021 01068021	San Lorenzo			B.2.1		2b
022 01068022	San Lorenzo			B.2.1		2b
023 01068023h1409	San Lorenzo	Esq. Bv. Oroño		B.2.1	APH 1	2b
024 01068024h1405	Bv. Oroño				APH 1	P. Entorno
025 01068025h2275	Bv. Oroño				APH 1	P. Entorno
026 01068026h2925	Bv. Oroño				APH 1	P. Entorno
027 01068027	Bv. Oroño				APH 1	P. Entorno
028 01068028h14325	Bv. Oroño				APH 1	P. Entorno
029 01068029h6029	Bv. Oroño				APH 1	P. Entorno
030 01068030h1192	Bv. Oroño			A	APH 1	2a
031 01068031h15179	Bv. Oroño				APH 1	P. Entorno
01 069						
010 001 01069010001h2083	Urquiza	Esq. Moreno		F.1.2	APH 9	2c

INVENTARIO Y CATALOGACION DE EDIFICIOS Y SITIOS DE INTERES PATRIMONIAL

69 20
32

Identificación Catastral sec. man. graf. s/d	Frente	Esquina	Denominación	Categoría	APH	Grado Protección
01 069						
017 01069017h249	Moreno			B.2.1	APH 1	2b
018 01069018h399	Moreno	Esq. San Lorenzo		B.2.1	APH 1	2b
01 070						
001 01070001	Moreno	Esq. Urquiza		D	APH 9	2c
002 01070002	Urquiza			D	APH 9	2b
006 01070006	Urquiza			D		2a
007 01070007	Urquiza			D		2c
008 01070008	Urquiza			D		2c
009 01070009	Urquiza	Esq. Dorrego		B.2.1		2b
011 01070011h12318	Dorrego			D		2b
012 01070012	Dorrego			D		2c
013 01070013h11152	Dorrego			D		2b
014 01070014h2401	Dorrego			D		2b
015 01070015	Dorrego					P. Entorno
016 001 01070016001	Dorrego			E.1.1		2c
016 002 01070016002	Dorrego					P. Entorno
016 003 01070016003	Dorrego					P. Entorno
016 004 01070016004	Dorrego					P. Entorno
017 01070017h2052	Dorrego					P. Entorno
018 01070018	Dorrego			B.2.1		2b
019 01070019	Dorrego			B.2.1		2b
020 01070020h735	Dorrego	Esq. San Lorenzo		B.2.1		2b
021 01070021	San Lorenzo			B.2.1		2c
022 01070022	San Lorenzo					P. Entorno
023 01070023h7433	San Lorenzo					P. Entorno
024 01070024	San Lorenzo					P. Entorno
025 001 01070025001	San Lorenzo					P. Entorno
025 002 01070025002	San Lorenzo					P. Entorno

INVENTARIO Y CATALOGACION DE EDIFICIOS Y SITIOS DE INTERES PATRIMONIAL

70
21
33


Identificación Catastral sec. man. graf. s/d	Frente	Esquina	Denominación	Categoría	APH	Grado Protección
01 070						
025 003 01070025003h384	San Lorenzo			E.1.2		2b
025 004 01070025004	San Lorenzo					P. Entorno
025 005 01070025005	San Lorenzo					P. Entorno
026 001 01070026001h4061	San Lorenzo					P. Entorno
026 002 01070026002	San Lorenzo			F.1.2		2c
026 003 01070026003	San Lorenzo					P. Entorno
026 004 01070026004	San Lorenzo					P. Entorno
026 005 01070026005	San Lorenzo					P. Entorno
026 006 01070026006h8607	San Lorenzo			C.2.1		2c
026 007 01070026007	San Lorenzo			C.2.1	APH 1	2c
026 008 01070026008h3046	Moreno			C.2.1	APH 1	2c
026 009 01070026009	Moreno			C.2.1		2c
026 010 01070026010	Moreno			C.2.1		2c
026 011 01070026011	Moreno			C.2.1		2c
026 013 01070026013	San Lorenzo	Esq. Moreno		C.2.1	APH 1	2c
p016 004 01070p016004	Dorrego			E.1.1		2c
p025 001 01070p025001	San Lorenzo			E.1.2		2b
01 071						
001 01071001h778	Urquiza	Esq. Dorrego		B.2.1		2b
003 01071003	Urquiza					P. Entorno
004 01071004	Urquiza		Círculo Suboficiales del Ejército	E.1.2		2b
007 01071007	Urquiza			E.1.1		2b
008 01071008	Urquiza			E.1.2		2b
009 01071009	Urquiza					P. Entorno
020 01071020	Italia	Esq. San Lorenzo		B.2.1		2b
027 01071027	San Lorenzo			B.2.1		2b
028 01071028h963	San Lorenzo	Esq. Dorrego		B.2.1		2b
029 01071029	Dorrego			B.2.1		2b

INVENTARIO Y CATALOGACION DE EDIFICIOS Y SITIOS DE INTERES PATRIMONIAL

71
34

Identificación Catastral sec. man. graf. s/d	Fronte	Esquina	Denominación	Categoría	APH	Grado Protección
01 071						
030 01071030	Dorrego					P. Entorno
031 001 01071031001	Dorrego					P. Entorno
031 002 01071031002	Dorrego					P. Entorno
032 01071032	Dorrego				D	2b
033 001 01071033001	Dorrego				D	2c
033 002 01071033002	Dorrego					P. Entorno
033 003 01071033003	Dorrego					P. Entorno
034 001 01071034001h723	Dorrego					P. Entorno
034 002 01071034002	Dorrego					P. Entorno
034 003 01071034003	Dorrego					P. Entorno
034 004 01071034004	Dorrego					P. Entorno
034 005 01071034005	Dorrego					P. Entorno
034 006 01071034006	Dorrego					P. Entorno
034 007 01071034007	Dorrego					P. Entorno
034 008 01071034008	Dorrego					P. Entorno
034 009 01071034009	Dorrego					P. Entorno
034 010 01071034010h1378	Dorrego				D	2c
035 001 01071035001	Dorrego					P. Entorno
035 002 01071035002h7337	Dorrego					P. Entorno
036 01071036h664	Dorrego				B.2.1	2b
p033 003 01071p033003	Dorrego				D	2c
p034 009 01071p034009	Dorrego					P. Entorno
01 072						
001 001 01072001001h3320	Italia	Esq. Urquiza			F.1.2	2c
003 01072003	Urquiza				E.1.2	2b
005 01072005	Urquiza				E.1.2	2b
009 01072009h5278	Urquiza				F.1.3	2c
010 01072010	Urquiza	Esq. España				P. Entorno

INVENTARIO Y CATALOGACION DE EDIFICIOS Y SITIOS DE INTERES PATRIMONIAL



Identificación Catastral sec. man. graf. s/d	Frente	Esquina	Denominación	Categoría	APH	Grado Protección
01 072						
011 01072011	España		Escuela Especial Luis Braille		E.1.2	2c
021 01072021	San Lorenzo				D	2c
022 01072022h2075	San Lorenzo				D	2c
023 01072023	San Lorenzo				D	2c
024 002 01072024002	Italia				D	2c
024 003 01072024003	San Lorenzo				D	2c
025 01072025	Italia				D	2b
01 073						
001 01073001h362	España	Esq. Urquiza			D	2b
002 01073002	Urquiza				D	2c
003 01073003h408	Urquiza				D	2c
008 01073008h611	Urquiza				B.2.2	2b
009 01073009h13536	Urquiza				B.2.2	2b
010 01073010	Urquiza				B.2.2	2b
012 01073012	Pte. Roca				B.2.2	2b
013 01073013h607	Pte. Roca				B.2.2	2c
015 001 01073015001	Pte. Roca				B.2.2	2b
015 002 01073015002h3321	Pte. Roca				B.2.2	2b
020 01073020	Pte. Roca	Esq. San Lorenzo			B.2.1	2b
030 01073030	San Lorenzo	Esq. España			B.2.1	2b
031 01073031h1440	España					P. Entorno
01 074						
013 01074013	Paraguay				B.2.2	2c
014 01074014h1722	Paraguay				B.2.2	2b
015 01074015	Paraguay				B.2.2	2b
016 01074016	Paraguay				B.2.2	2b
018 01074018h36	Paraguay	Esq. San Lorenzo	Edificio La Cautiva		B.3.1	2a
019 01074019h688	San Lorenzo					P. Entorno
020 01074020	San Lorenzo				B.2.2	2b

27
24
36

INVENTARIO Y CATALOGACION DE EDIFICIOS Y SITIOS DE INTERES PATRIMONIAL

Identificación Catastral sec. man. graf. s/d	Frente	Esquina	Denominación	Categoría	APH	Grado Protección
01 074						
021 01074021	San Lorenzo			B.2.2		2b
022 01074022	San Lorenzo			B.2.2		2b
023 01074023h317	San Lorenzo			B.2.2		2b
025 01074025h1210	San Lorenzo			B.2.2		2b
026 01074026	San Lorenzo			B.2.2		2b
027 01074027	San Lorenzo			B.2.2		2b
028 01074028	San Lorenzo			B.2.2		2b
029 01074029h12	San Lorenzo	Esq. Pte. Roca		F.1.3		2c
034 000 01074034000001	Pte. Roca			E.1.2		2b
035 001 01074035001	Pte. Roca					P. Entorno
01 075						
008 01075008	Urquiza	Esq. Corrientes		B.2.1		2b
01 076						
001 01076001h4399	Corrientes	Esq. Urquiza		B.2.1		2c
002 01076002	Urquiza					P. Entorno
003 01076003h12382	Urquiza			E.1.2		2b
004 01076004	Urquiza					P. Entorno
006 01076006	Urquiza			E.1.2	APH 8	2b
008 01076008	Urquiza			B.2.1	APH 8	2b
009 001 01076009001	Urquiza			B.2.1	APH 8	2b
009 002 01076009002	Urquiza	Esq. Entre Ríos		B.2.1	APH 8	2b
010 01076010	Entre Ríos					P. Entorno
011 01076011	Entre Ríos					P. Entorno
012 001 01076012001	Entre Ríos			E.1.2		2b
012 002 01076012002h468	Entre Ríos			E.1.2		2b
016 01076016	San Lorenzo					P. Entorno
017 01076017	San Lorenzo	/ Entre Ríos	Ex Banco Monserrat	A		2a
018 01076018	San Lorenzo					P. Entorno
022 01076022	San Lorenzo	Esq. Corrientes		B.2.2		2b

74-25
37

INVENTARIO Y CATALOGACION DE EDIFICIOS Y SITIOS DE INTERES PATRIMONIAL

Identificación Catastral sec. man. graf. s/d	Frente	Esquina	Denominación	Categoría	APH	Grado Protección
01 076						
024 01076024h14320	Corrientes			B.2.2		2b
025 01076025	Corrientes			B.2.2		2b
026 01076026	Corrientes			B.1.2		2c
01 077						
001 01077001h390	Urquiza	Esq. Entre Ríos		B.2.1	APH 8	2b
002 01077002	Urquiza			B.1.2	APH 8	2b
022 01077022h13024	San Lorenzo	Esq. Entre Ríos	Edificio Remonda Monserrat	A		2a
023 000 010770230000001	Entre Ríos					P. Entorno
024 01077024	Entre Ríos			E.1.2		2b
025 01077025h2899	Entre Ríos			E.1.2		2b
026 01077026	Entre Ríos					P. Entorno
01 078						
004 000 010780040000001	Sarmiento			E.1.2		2b
005 01078005	Sarmiento					P. Entorno
007 001 01078007001	Sarmiento					P. Entorno
007 002 01078007002h412	Sarmiento	Esq. San Lorenzo	Edificio Hesperia S.A.	B.3.1	APH 7	2a
008 001 01078008001h346	San Lorenzo			E.1.3		2c
010 01078010h14700	San Lorenzo	Esq. Mitre	La Mercantil Rosarina	A		2b
01 079						
001 002 01079001002h1605	Urquiza					P. Entorno
001 003 01079001003h12886	Urquiza			F.1.2		2c
001 005 01079001005h738	Urquiza			F.1.2		2c
001 006 01079001006h705	Urquiza			F.1.2		2c
001 007 01079001007	Urquiza			F.1.2		2c
001 008 01079001008	Urquiza			F.1.2		2c
002 001 01079002001	Urquiza	/ San Martín / San Lorenzo				P. Entorno
012 01079012	San Martín	Esq. San Lorenzo	Hotel Savoy	A		2a
017 01079017	San Lorenzo	Esq. Sarmiento	Banco Francés	A	APH 7	2a
p001 005 01079p001005h738	Urquiza			F.1.2		2b
01 080						

25
26
38

INVENTARIO Y CATALOGACION DE EDIFICIOS Y SITIOS DE INTERES PATRIMONIAL

Identificación Catastral sec. man. graf. s/d	Frente	Esquina	Denominación	Categoría	APH	Grado Protección
01 080						
006 01080006	Sgto. Cabral	/ San Martín		D	APH 6	2c
007 01080007	Sgto. Cabral			D	APH 6	2b
008 001 01080008001	Sgto. Cabral				APH 6	P. Entorno
008 002 01080008002	Sgto. Cabral				APH 6	P. Entorno
010 01080010	Sgto. Cabral	Esq. San Lorenzo	Hotel Majestic	A	APH 6	2a
029 001 01080029001h285	Maipú			F.1.3	APH 6	2b
030 001 01080030001h1575	Maipú				APH 6	P. Entorno
030 002 01080030002	Maipú	Esq. San Lorenzo		C.2.1	APH 6	2c
030 003 01080030003	San Lorenzo			C.2.1	APH 6	2c
032 01080032h6564	San Lorenzo			E.1.2	APH 6	2c
034 001 01080034001001	Sgto. Cabral			D	APH 6	2c
034 001 01080034001002	Sgto. Cabral			D	APH 6	2c
034 002 01080034002	Sgto. Cabral			D	APH 6	2c
035 001 01080035001001	Sgto. Cabral			D	APH 6	2c
035 001 01080035001002	Sgto. Cabral			D	APH 6	2c
035 002 01080035002001	Sgto. Cabral			D	APH 6	2c
035 002 01080035002002	Sgto. Cabral			D	APH 6	2c
036 001 01080036001h1767	Sgto. Cabral			D	APH 6	2c
036 002 01080036002h40	Sgto. Cabral			D	APH 6	2b
01 081						
005 001 01081005001	Urquiza			D	APH 6	2c
005 002 01081005002	Urquiza			D	APH 6	2c
006 001 01081006001	Urquiza			D	APH 6	2c
006 002 01081006002	Urquiza			D	APH 6	2c
007 01081007h75	Urquiza	Esq. Laprida		C.3.1	APH 6	2c
012 01081012h238	Laprida			F.1.2	APH 6	2c
013 001 01081013001h1269	Laprida	Esq. San Lorenzo		B.2.1	APH 6	2b
013 002 01081013002	San Lorenzo			B.2.1	APH 6	2b

39 27

INVENTARIO Y CATALOGACION DE EDIFICIOS Y SITIOS DE INTERES PATRIMONIAL

Identificación Catastral sec. man. graf. s/d	Frente	Esquina	Denominación	Categoría	APH	Grado Protección
01 081						
013 003 01081013003h12706	San Lorenzo			B.2.1	APH 6	2b
016 01081016	San Lorenzo		Casa del Jubilado	D	APH 6	2b
017 01081017	San Lorenzo		Asociación Rosarina de Fútbol	D	APH 6	2b
018 01081018h4193	San Lorenzo			D	APH 6	2b
019 01081019h446	San Lorenzo			D	APH 6	2b
020 01081020	San Lorenzo		Ex Ferretería Chiesa	D	APH 6	2b
021 01081021h269	San Lorenzo			D	APH 6	2b
022 01081022h771	San Lorenzo			D	APH 6	2b
023 01081023h15079	San Lorenzo	Esq. Maipú		D	APH 6	2c
027 01081027	Maipú		Gran Taller Mecánico	B.2.2	APH 6	2b
028 01081028h259	Maipú			B.2.2	APH 6	2b
029 01081029	Maipú			B.2.2	APH 6	2b
030 01081030h217	Maipú	Esq. Urquiza		B.2.2	APH 6	2b
01 082						
001 001 01082001001	Urquiza	/ Av. Belgrano /	Sgto. Cabral Aduana	A	APH 6	1b
001 002 01082001002	AV. Belgrano		Dirección Nacional de Arquitectura. Del. Rosario	A	APH 6	2a
003 002 01082003002	AV. Belgrano	/ Urquiza			APH 6	P. Entorno
003 003 01082003003h466	AV. Belgrano	Esq. Laprida		C.2.1	APH 6	2c
003 010 01082003010	Laprida			C.2.1	APH 6	2c
01 083						
001 001 01083001001	Laprida	Esq. Av. Belgrano		C.2.1	APH 6	2c
001 002 01083001002	AV. Belgrano			C.2.1	APH 6	2c
001 003 01083001003h241	AV. Belgrano				APH 6	P. Entorno
001 005 01083001005h381	Laprida			D	APH 6	2c
001 006 01083001006h10843	Laprida			D	APH 6	2c
002 01083002	Laprida	/ Av. Belgrano		D	APH 6	2b
005 001 01083005001	AV. Belgrano				APH 6	P. Entorno
005 002 01083005002h2540	AV. Belgrano		Casa Damiani de Díaz	F.1.2	APH 6	2a
006 01083006h520	AV. Belgrano	Esq. Buenos Aires	Casa Cánepa	A	APH 6	2a

INVENTARIO Y CATALOGACION DE EDIFICIOS Y SITIOS DE INTERES PATRIMONIAL

27 28
40

Identificación Catastral sec. man. graf. s/d	Frente	Esquina	Denominación	Categoría	APH	Grado Protección
01 083						
007 01083007h13856	Buenos Aires	Esq. San Lorenzo	Edificio Cánepa	B.3.1	APH 6	2a
014 001 01083014001h16446	Laprida		Edificio Jordán	D	APH 6	2b
p005 001 01083p005001	AV. Belgrano			F.1.2	APH 6	2a
01 084						
001 01084001	San Lorenzo	Esq. Bv. Oroño	Iglesia Alemana	A	APH 1	1b
002 01084002	San Lorenzo			D		2c
003 01084003	San Lorenzo			D		2c
004 01084004h1557	San Lorenzo			D		2b
005 01084005	San Lorenzo			D		2b
006 01084006h7742	San Lorenzo			C.3.1		2c
007 002 01084007002h142	San Lorenzo	Esq. Balcarce		C.3.1		2c
007 021 01084007021h1080	San Lorenzo			C.3.1		2c
009 01084009	Balcarce			E.1.1		2b
021 001 01084021001h15741	Santa Fe	Esq. Bv. Oroño			APH 1	P. Entorno
022 01084022h9618	Bv. Oroño				APH 1	P. Entorno
023 01084023	Bv. Oroño				APH 1	P. Entorno
024 001 01084024001	Bv. Oroño				APH 1	P. Entorno
024 002 01084024002	Bv. Oroño				APH 1	P. Entorno
024 003 01084024003	Bv. Oroño				APH 1	P. Entorno
p024 003 01084p024003	Bv. Oroño				APH 1	P. Entorno
01 085						
001 01085001	Balcarce	Esq. San Lorenzo		G		2c
002 01085002	San Lorenzo					P. Entorno
003 01085003	San Lorenzo			E.1.2		2b
004 01085004	San Lorenzo			E.1.2		2b
009 01085009h1343	San Lorenzo	Esq. Moreno		B.2.1	APH 1	2c
010 01085010	Moreno					P. Entorno
011 001 01085011001	Moreno					P. Entorno
011 002 01085011002	Moreno			D		2b

78 29
41

INVENTARIO Y CATALOGACION DE EDIFICIOS Y SITIOS DE INTERES PATRIMONIAL


Identificación Catastral sec. man. graf. s/d	Frente	Esquina	Denominación	Categoría	APH	Grado Protección
01 085						
011 003 01085011003	Moreno					P. Entorno
011 004 01085011004	Moreno					P. Entorno
011 005 01085011005	Moreno					P. Entorno
012 01085012	Moreno			D		2b
013 001 01085013001	Moreno			D		2b
013 002 01085013002	Moreno	Esq. Santa Fe		B.2.1	APH 5	2a
014 01085014	Santa Fe			D		2b
015 01085015h1976	Santa Fe			D		2b
016 01085016	Santa Fe			D		2c
017 01085017	Santa Fe			D		2a
018 01085018h8207	Santa Fe			D		2b
019 01085019	Santa Fe			D		2b
030 01085030	Balcarce			E.1.1		2c
p011 001 01085p011001	Moreno			D		2b
01 086						
001 01086001	Santa Fe	/ Moreno / San Lorenzo / Dorrego Ex Jefatura de Policia		A	APH 5	1b
01 087						
015 01087015	Italia			B.2.2		2b
016 01087016	Italia			B.2.2		2b
025 01087025	Santa Fe			B.2.1		2b
026 01087026	Santa Fe			B.2.1		2b
027 01087027h10789	Santa Fe	Esq. Dorrego		B.2.1	APH 5	2a
01 088						
001 01088001h277	Italia	Esq. San Lorenzo	Edificio Castagnino	B.3.1		2a
002 01088002	San Lorenzo					P. Entorno
014 01088014	España	Esq. Santa Fe		B.2.1		2a
015 01088015	Santa Fe	/ España		B.2.1		2a
016 01088016h2558	Santa Fe			B.2.1		2a
017 01088017h3312	Santa Fe			B.2.1		2b

INVENTARIO Y CATALOGACION DE EDIFICIOS Y SITIOS DE INTERES PATRIMONIAL

7/30
42

Identificación Catastral sec. man. graf. s/d	Frente	Esquina	Denominación	Categoría	APH	Grado Protección
01 088						
024 01088024	Santa Fe				B.2.1	2b
026 01088026	Santa Fe	Esq. Italia			B.2.1	2b
029 01088029h3539	Italia					P. Entorno
01 090						
008 01090008	San Lorenzo				D	2c
009 01090009	San Lorenzo				D	2b
010 01090010h591	San Lorenzo				D	2b
011 01090011h405	San Lorenzo	Esq. Paraguay	Edificio Arijón		F.1.3	2b
012 001 01090012001h13118	Paraguay				B.2.2	2b
012 002 01090012002h3822	Paraguay				B.2.2	2b
014 01090014h7472	Paraguay				B.2.2	2b
015 01090015h2278	Paraguay				B.2.2	2b
023 01090023	Santa Fe				E.1.2	2b
024 01090024	Santa Fe					P. Entorno
025 01090025	Santa Fe					P. Entorno
026 01090026h595	Santa Fe	Esq. Pte. Roca	Hotel Rex		A	2a
027 01090027	Pte. Roca				B.2.2	2b
01 091						
001 01091001h12777	Paraguay	Esq. San Lorenzo			B.2.1	2b
011 01091011	San Lorenzo	Esq. Corrientes			A	2b
013 01091013h137	Corrientes				C.3.2	2b
014 01091014h21	Corrientes				C.3.2	2b
025 01091025	Santa Fe	Esq. Paraguay			B.2.1	2b
030 01091030	Paraguay				B.2.1	2b
01 092						
005 01092005	San Lorenzo				B.3.2	2b
006 01092006	San Lorenzo	Esq. Entre Ríos			B.2.1	2b
01 093						
007 01093007	San Lorenzo		Ex Cine Broadway		A	2a
019 01093019h102	Santa Fe				E.1.3	2b

INVENTARIO Y CATALOGACION DE EDIFICIOS Y SITIOS DE INTERES PATRIMONIAL




Identificación Catastral sec. man. graf. s/d	Frente	Esquina	Denominación	Categoría	APH	Grado Protección
01 093						
020 01093020	Santa Fe					P. Entorno
021 01093021	Santa Fe					P. Entorno
022 01093022	Santa Fe			B.2.2		2b
023 01093023	Santa Fe	Esq. Entre Ríos	Edificio Censi	B.3.1		2a
01 094						
001 01094001	Mitre	Esq. San Lorenzo	Litoral Gas	C.3.2		2b
004 01094004h147	San Lorenzo			F.1.3		2b
006 01094006h2301	San Lorenzo			B.2.2		2b
007 01094007	San Lorenzo			B.3.2		2a
008 01094008	San Lorenzo			B.2.2		2b
010 001 01094010001	Sarmiento			B.2.2	APH 7	2b
010 002 01094010002	Sarmiento			B.2.2	APH 7	2b
011 01094011	Sarmiento			B.2.2	APH 7	2b
012 01094012h3801	Sarmiento	Esq. Santa Fe	Bar El Cairo	B.2.1	APH 7	2b
013 01094013	Santa Fe		Cine El Cairo	A		2a
014 01094014	Santa Fe					P. Entorno
015 001 01094015001	Santa Fe		Edificio Clodomiro Ledesma	F.1.3		2c
015 005 01094015005	Mitre					P. Entorno
015 006 01094015006	Mitre					P. Entorno
018 01094018h79	Santa Fe	Esq. Mitre	La Unión Gremial. Cía de Seguros S.A.	C.3.1		2a
01 095						
001 01095001	Sarmiento	Esq. San Lorenzo		C.2.1	APH 7	2b
003 01095003	San Lorenzo		Instituto Municipal de Previsión Social	A		2a
012 01095012	San Martín	Esq. Santa Fe	Ex Tribunales Federales Rosario	C.3.1		2b
01 096						
009 01096009h1586	San Lorenzo	Esq. Maipú		C.3.1	APH 6	2b
010 01096010	Maipú			D		2c
011 01096011	Maipú			D		2c
01 097						
001 01097001h11888	Maipú	Esq. San Lorenzo		B.2.1	APH 6	2c

INVENTARIO Y CATALOGACION DE EDIFICIOS Y SITIOS DE INTERES PATRIMONIAL

37 32
44

Identificación Catastral sec. man. graf. s/d	Frente	Esquina	Denominación	Categoría	APH	Grado Protección
01 097						
016 01097016	Santa Fe		Consulado de Noruega		E.1.2	2b
017 01097017	Santa Fe					P. Entorno
018 001 01097018001	Santa Fe				E.1.2	2c
018 002 01097018002	Santa Fe				E.1.2	2c
019 01097019	Santa Fe					P. Entorno
020 01097020	Santa Fe					P. Entorno
021 01097021h155	Santa Fe				E.1.3	2b
023 01097023h2767	Maipú				A	2a
01 098						
001 01098001h2025	San Lorenzo	Esq. Laprida	Edificio Dughera		B.2.1 APH 6	2b
002 01098002	Santa Fe	/ San Lorenzo	Museo Municipal de Arte Decorativo F y O Estévez		A APH 3	1b
003 01098003	Santa Fe	/ San Lorenzo	Consejo de Ingenieros de la Provincia de Santa Fe		A APH 3	2a
008 001 01098008001h14366	San Lorenzo		Edificio Dughera		B.2.1 APH 6	2b
008 002 01098008002	Santa Fe		Consulado General de España		A APH 3	2b
01 099						
002 002 01099002002h4788	Av. Belgrano		Edificio Arijón-Castagnino		F.1.3 APH 6	2b
003 01099003	Av. Belgrano		Casa Seguesso		D	2b
006 01099006	Av. Belgrano		Casa Boveri		D	2b
007 01099007	Av. Belgrano		Colegio de Arquitectos		D	2b
008 01099008	Av. Belgrano					P. Entorno
009 01099009h1066	Av. Belgrano		Casa Rosa		E.1.2	2b
016 01099016	Santa Fe		Círculo de Prensa Rosario		B.2.2	2b
017 01099017	Santa Fe	/ Av. Belgrano	Edificio Uranga		B.2.2	2b
018 01099018	Santa Fe					P. Entorno
019 01099019	Santa Fe		Edificio Melling		E.1.2	2b
026 01099026h160	Buenos Aires				F.1.3 APH 6	2c
027 01099027	Buenos Aires		Petit Hotel Castello		D APH 6	2b
028 01099028	Buenos Aires				D APH 6	2b
030 01099030	Santa Fe	Esq. Buenos Aires	Plaza Sicilia		H APH 3	5

INVENTARIO Y CATALOGACION DE EDIFICIOS Y SITIOS DE INTERES PATRIMONIAL




Identificación Catastral sec. man. graf. s/d	Fronte	Esquina	Denominación	Categoría	APH	Grado Protección
01 100						
01 100						
001 01100001	Av. Belgrano	Esq. Santa Fe	Parque Nacional a la Bandera		H	5
01 101						
001 01101001	Santa Fe	Esq. Bv. Oroño	Casa de Renta y Clínica Fonso	F.1.2	APH 1	2b
006 01101006	Santa Fe		Casa de Ada Donatto	E.1.2		2b
007 01101007	Santa Fe			F.1.2		2b
008 001 01101008001h2576	Santa Fe	Esq. Balcarce				P. Entorno
019 001 01101019001h52	Balcarce	Esq. Córdoba		F.1.3	APH 5	2a
019 002 01101019002	Córdoba			F.1.2	APH 5	2b
019 003 01101019003	Córdoba				APH 5	P. Entorno
020 01101020	Córdoba			E.1.2	APH 5	2b
021 004 01101021004	Córdoba	Esq. Bv. Oroño			APH 1	P. Entorno
022 01101022	Bv. Oroño				APH 1	P. Entorno
023 01101023	Bv. Oroño			E.1.2	APH 1	2b
024 001 01101024001h1102	Bv. Oroño				APH 1	P. Entorno
024 003 01101024003h944	Bv. Oroño				APH 1	P. Entorno
024 015 01101024015h15427	Bv. Oroño				APH 1	P. Entorno
025 001 01101025001	Bv. Oroño				APH 1	P. Entorno
025 002 01101025002	Bv. Oroño				APH 1	P. Entorno
026 01101026h3627	Bv. Oroño				APH 1	P. Entorno
027 01101027h6475	Bv. Oroño				APH 1	P. Entorno
028 01101028	Bv. Oroño			F.1.2	APH 1	2c
p025 01101p025	Bv. Oroño				APH 1	P. Entorno
01 102						
001 01102001	Córdoba	Esq. Balcarce / Santa Fe	Escuela Normal Superior N° 2 "J.M. Gutierrez"	A	APH 5	1b
002 01102002	Córdoba	Esq. Moreno / Santa Fe	Ex Palacio de Tribunales Provinciales	A	APH 5	1b
01 103						
001 01103001	Santa Fe	/ Dorrego / Córdoba / Moreno	Plaza San Martin	H		5
01 104						
001 01104001	Dorrego	Esq. Santa Fe		B.2.1	APH 5	2a

INVENTARIO Y CATALOGACION DE EDIFICIOS Y SITIOS DE INTERES PATRIMONIAL

46 31

Identificación Catastral sec. man. graf. s/d	Fronte	Esquina	Denominación	Categoría	APH	Grado Protección
002 01104002h403	Santa Fe			B.2.1		2a
003 01104003h769	Santa Fe		Edificio Torti	B.2.1		2a
005 01104005	Santa Fe			B.2.1		2a
006 001 01104006001	Santa Fe					P. Entorno
006 002 01104006002	Santa Fe					P. Entorno
006 003 01104006003	Santa Fe					P. Entorno
006 004 01104006004	Santa Fe					P. Entorno
008 01104008	Santa Fe			B.2.1		2b
009 01104009h14001	Santa Fe	Esq. Italia		B.2.1		2b
010 01104010	Italia			B.2.1		2b
016 031 01104016031	Italia	Esq. Córdoba	Rectorado U.N.R. - Edificio Pinasco	A	APH 5	2a
017 01104017h2347	Córdoba			B.2.2	APH 5	2a
018 01104018	Córdoba			B.2.2	APH 5	2a
019 01104019	Córdoba			B.2.2	APH 5	2a
020 01104020	Córdoba			B.2.2	APH 5	2a
021 002 01104021002h13A	Dorrego			C.3.1	APH 5	2a
021 004 01104021004h100	Córdoba	Esq. Dorrego		C.3.1	APH 5	2a
021 006 01104021006h13B	Dorrego				APH 5	P. Entorno
022 01104022h175	Dorrego			B.2.2	APH 5	2a
023 01104023	Dorrego			B.2.2	APH 5	2a
024 001 01104024001h2149	Dorrego			B.2.2	APH 5	2b
024 002 01104024002	Dorrego			B.2.2	APH 5	2b
024 003 01104024003h14623	Dorrego			B.2.2	APH 5	2b
024 004 01104024004	Dorrego			B.2.2	APH 5	2b
024 005 01104024005	Dorrego			B.2.2	APH 5	2b
025 01104025	Dorrego			B.1.2	APH 5	2c
026 01104026	Dorrego			B.1.2	APH 5	2c
027 01104027	Dorrego			B.2.2	APH 5	2b

INVENTARIO Y CATALOGACION DE EDIFICIOS Y SITIOS DE INTERES PATRIMONIAL




Identificación Catastral sec. man. graf. s/d	Fronte	Esquina	Denominación	Categoría	APH	Grado Protección
01 104						
p006 004 01104p006004	Santa Fe					P. Entorno
01 105						
001 000 01105001000001	Italia	Esq. Santa Fe		B.2.1		2b
001 000 01105001000002	Italia	Esq. Santa Fe		B.2.1		2b
001 000 01105001000003	Italia	Esq. Santa Fe		B.2.1		2b
003 01105003h4995	Santa Fe			B.2.1		2b
004 01105004h1038	Santa Fe			B.2.1		2b
005 01105005h3533	Santa Fe			B.2.1		2b
015 001 01105015001	España					P. Entorno
015 002 01105015002h2972	España			D		2b
016 01105016	España			D		2c
017 01105017h134	España			D		2b
018 01105018h417	España		Escuela Primaria Cristóforo Colombo	D		2b
019 01105019	España			D		2c
020 01105020h11141	España	Esq. Córdoba		B.2.1	APH 5	2b
021 01105021	Córdoba				APH 5	P. Entorno
022 01105022	Córdoba			E.1.2	APH 5	2b
023 01105023	Córdoba				APH 5	P. Entorno
025 01105025h5008	Córdoba				APH 5	P. Entorno
026 01105026h416	Córdoba			E.1.2	APH 5	2b
027 01105027	Córdoba			E.1.2	APH 5	2b
028 01105028	Córdoba				APH 5	P. Entorno
029 01105029h1116	Córdoba				APH 5	P. Entorno
030 001 01105030001h287	Italia			B.3.1		2b
030 007 01105030007h286	Córdoba	Esq. Italia		B.2.1	APH 5	2a
035 01105035	Italia	/ Santa Fe	Colegio Adoratrices	B.2.1		2b
01 106						
012 01106012h2055	Santa Fe	Esq. Pte. Roca	Edificio Mazzini (1887)	B.2.1		2b
029 01106029h3468	Córdoba			D	APH 5	2b

85 018
36

INVENTARIO Y CATALOGACION DE EDIFICIOS Y SITIOS DE INTERES PATRIMONIAL

Identificación Catastral sec. man. graf. s/d	Frente	Esquina	Denominación	Categoría	APH	Grado Protección
01 106						
030 01106030	Córdoba			D	APH 5	2b
031 01106031h2892	Córdoba	Esq. España		D	APH 5	2b
01 107						
012 000 01107012000001	Paraguay			E.1.3	APH 5	2b
013 01107013	Paraguay			E.1.2	APH 5	2b
014 01107014h820	Paraguay	Esq. Pje. J. Alvarez			APH 5	P. Entorno
015 01107015	Pje. J. Alvarez			E.1.2	APH 5	2b
018 01107018	Pje. J. Alvarez			E.1.2	APH 5	2b
019 01107019	Pje. J. Alvarez		Biblioteca Argentina "Dr. Juan Avarez"	A	APH 5	2b
022 01107022h220	Pje. J. Alvarez			D	APH 5	2b
023 01107023	Pje. J. Alvarez			D	APH 5	2b
024 001 01107024001	Pje. J. Alvarez	Esq. Pte. Roca		D	APH 5	2b
030 01107030	Córdoba	/ Pte. Roca / Pje. J. Alvarez / Paraguay Plaza Pringles		H		5
01 108						
002 01108002	Santa Fe			B.2.2		2b
004 001 01108004001	Santa Fe		Grimaldi - Grassi S.A.	A		2a
004 002 01108004002h47	Santa Fe			F.1.3		2b
005 01108005	Santa Fe					P. Entorno
006 01108006	Santa Fe			E.1.2		2b
007 001 01108007001	Santa Fe					P. Entorno
007 002 01108007002	Santa Fe	Esq. Corrientes	Bunge y Born	A		2a
008 01108008h12981	Corrientes			B.2.2		2b
012 000 01108012000001	Corrientes	Esq. Córdoba	Bolsa de Comercio	A	APH 4	1b
013 01108013h772	Córdoba		Edificio de Renta Gilardoni	A	APH 4	1b
014 01108014h10406	Córdoba		Palacio Minetti	A	APH 4	1b
019 01108019	Paraguay		Centro Unión Dependientes	A	APH 5	2a
01 109						
001 01109001h12975	Corrientes	Esq. Santa Fe	Hotel Roma	A		2a
006 002 01109006002h148	Santa Fe		Edificio Industria y Comercio. Cía de Seguros	E.3.1		2a

INVENTARIO Y CATALOGACION DE EDIFICIOS Y SITIOS DE INTERES PATRIMONIAL



Identificación Catastral sec. man. graf. s/d	Frente	Esquina	Denominación	Categoría	APH	Grado Protección
---	--------	---------	--------------	-----------	-----	---------------------


01 109

006 003 01109006003	Santa Fe					P. Entorno
011 01109011	Entre Ríos				E.1.2	2b
012 01109012	Entre Ríos					P. Entorno
013 01109013	Entre Ríos	/ Corrientes	Facultad de Humanidades y Arte. U.N.R.		A	2a
016 001 01109016001h14264	Entre Ríos	Esq. Córdoba			D APH 4	2c
016 002 01109016002	Córdoba				D APH 4	2c
017 01109017	Córdoba				D APH 4	2c
018 01109018h1750	Córdoba				APH 4	P. Entorno
019 01109019h328	Córdoba				E.1.2 APH 4	2b
020 01109020	Córdoba				E.1.2 APH 4	2b
021 01109021h11918	Córdoba				APH 4	P. Entorno
022 01109022	Córdoba				APH 4	P. Entorno
024 001 01109024001	Córdoba		Ex Cine Palace		E.1.2 APH 4	2c
024 002 01109024002	Córdoba	Esq. Corrientes	Palace Hotel		A APH 4	2a
026 01109026h14555	Corrientes		Galería Palace Garden		G	2c

01 110

001 000 01110001000001	Entre Ríos	Esq. Santa Fe	Asociación Española de Socorros Mutuos		A	1b
012 01110012h73	Mitre		Edificio Fundación Astengo		A	2a
013 001 01110013001h16347	Mitre				D	2b
014 000 01110014000001	Mitre				D	2b
015 01110015	Mitre				D	2c
019 01110019	Córdoba				B.2.2 APH 4	2b
020 01110020	Córdoba				B.2.2 APH 4	2b
021 01110021	Córdoba				B.2.2 APH 4	2b
022 01110022	Córdoba				B.2.2 APH 4	2b
027 000 01110027000001	Entre Ríos		Centre Catala		E.1.2	2b
028 01110028	Entre Ríos					P. Entorno
029 01110029h60	Entre Ríos					P. Entorno

INVENTARIO Y CATALOGACION DE EDIFICIOS Y SITIOS DE INTERES PATRIMONIAL




Identificación Catastral sec. man. graf. s/d	Frente	Esquina	Denominación	Categoría	APH	Grado Protección
01 110						
030 01110030	Entre Ríos			E.1.2		2c
01 111						
001 01111001	Mitre	Esq. Santa Fe		B.2.1		2b
004 01111004	Santa Fe		Dirección Provincial de la Vivienda	E.1.2		2b
005 01111005h243	Santa Fe	Esq. Sarmiento	Palacio Fuentes	A	APH 7	1b
012 01111012h8851	Sarmiento	Esq. Córdoba	Edificio Escasany	C.3.1	APH 4	2a
020 01111020	Córdoba	Esq. Mitre		B.2.1	APH 4	2b
025 01111025h14780	Mitre			B.2.1		2b
026 01111026	Mitre			B.2.1		2b
01 112						
005 01112005h270	Santa Fe		S y D América. Compañía Naval de Seguros	F.1.3		2b
006 01112006	Santa Fe		Instituto de Servicios Sociales Bancarios	E.1.2		2a
007 001 01112007001	Santa Fe					P. Entorno
007 002 01112007002	Santa Fe					P. Entorno
008 01112008h13103	Santa Fe					P. Entorno
010 01112010h13102	Santa Fe	Esq. San Martín	Ex Banco de La Ribera	A		2b
014 01112014	San Martín	Esq. Córdoba	Banco Nación Catedral	A	APH 4	1b
018 01112018	Córdoba			D	APH 4	2b
019 01112019	Córdoba			D	APH 4	2b
020 01112020	Córdoba		Ex Edificio "Lutz Ferrando y Cía"	D	APH 4	2c
024 01112024	Sarmiento		Diario La Capital	A	APH 7	2b
01 113						
001 01113001	San Martín	Esq. Santa Fe	Ex Banco de la Provincia de Santa Fe	A		2a
005 01113005h755	Santa Fe	/ Córdoba	Pasaje PAM	A	APH 4	2b
006 01113006h623	Santa Fe			D		2b
007 01113007	Santa Fe			D		2b
008 01113008h15055	Santa Fe			D		2b
016 01113016	Maipú	Esq. Córdoba		B.2.1	APH 4	2b
017 01113017	Córdoba			B.2.1	APH 4	2b

INVENTARIO Y CATALOGACION DE EDIFICIOS Y SITIOS DE INTERES PATRIMONIAL

51 39

Identificación Catastral sec. man. graf. s/d	Frente	Esquina	Denominación	Categoría	APH	Grado Protección
01 113						
020 01113020	Córdoba		Nuevo Banco de Santa Fe	A	APH 4	2b
022 01113022h461	Córdoba	Esq. San Martín		C.3.1	APH 4	2b
023 000 01113023000001	San Martín			E.1.2		2c
024 01113024	San Martín					P. Entorno
01 114						
005 01114005	Santa Fe			B.2.1		2c
006 01114006	Santa Fe	Esq. Laprida		B.2.1	APH 3	2a
008 01114008	Laprida			E.1.2	APH 3	2b
016 01114016	Córdoba	Esq. Maipú		B.2.1	APH 4	2b
01 115						
001 01115001	Santa Fe	/ Buenos Aires / Córdoba / Laprida	Plaza 25 de Mayo	H	APH 3	5
01 116						
001 01116001	Buenos Aires	Esq. Santa Fe	Palacio Municipal	A	APH 3	1b
011 01116011	Buenos Aires	Esq. Córdoba	Iglesia Matriz - Catedral de Rosario y Casa Parroquial	A	APH 3	1a
01 117						
001 01117001	Córdoba	/ Santa Fe	Monumento Nacional a la Bandera	A		1a
01 118						
001 001 01118001001h10506	Bv. Oroño	Esq. Córdoba			APH 1	P. Entorno
001 002 01118001002	Bv. Oroño				APH 1	P. Entorno
001 003 01118001003h6371	Bv. Oroño				APH 1	P. Entorno
004 01118004	Córdoba				APH 5	P. Entorno
005 001 01118005001h1733	Córdoba			F.1.3	APH 5	2c
006 01118006	Balcarce		Radio LT3	B.2.2		2c
007 01118007	Balcarce		Casa del Apostolado Msr Bolatti. Arzobispado	B.2.2		2c
009 01118009	Balcarce			B.2.2		2c
010 001 01118010001	Balcarce	Esq. Rioja		B.1.1		2c
010 002 01118010002	Rioja			B.1.1		2c
015 01118015h1833	Rioja			F.1.2		2b
016 01118016h500	Rioja	Esq. Bv. Oroño	Edificio Gilardoni - Di Lorenzi	C.3.1	APH 1	2a
017 01118017	Bv. Oroño				APH 1	P. Entorno

INVENTARIO Y CATALOGACION DE EDIFICIOS Y SITIOS DE INTERES PATRIMONIAL




Identificación Catastral	Frente	Esquina	Denominación	Categoría	APH	Grado Protección
01 118						
018 01118018h14917	Bv. Oroño				APH 1	P. Entorno
019 01118019h3034	Bv. Oroño				APH 1	P. Entorno
020 01118020	Bv. Oroño				APH 1	P. Entorno
01 119						
001 002 01119001002h612	Córdoba			E.1.2	APH 5	2b
001 003 01119001003h300	Balcarce			D		2b
002 01119002	Córdoba				APH 5	P. Entorno
003 01119003	Córdoba			B.2.2	APH 5	2b
004 01119004	Córdoba			B.2.2	APH 5	2b
005 01119005	Córdoba			B.2.2	APH 5	2a
007 001 01119007001	Córdoba			B.2.2	APH 5	2a
007 003 01119007003	Córdoba	Esq. Moreno	Casa De Lorenzi	A	APH 5	2a
007 004 01119007004	Moreno					P. Entorno
008 01119008	Moreno					P. Entorno
009 01119009h1050	Moreno			E.1.2		2b
015 01119015	Rioja			B.1.2		2c
016 01119016	Rioja			B.1.2		2c
017 01119017	Rioja			B.1.2		2c
018 01119018	Rioja			B.2.2		2b
019 01119019	Rioja			B.1.2		2c
020 01119020	Rioja					P. Entorno
021 01119021h11107	Rioja			E.1.2		2b
022 01119022h2791	Rioja					P. Entorno
023 01119023	Rioja					P. Entorno
024 01119024h5677	Rioja			E.1.2		2b
025 01119025	Rioja	Esq. Balcarce				P. Entorno
026 01119026	Balcarce			E.1.1		2c
027 01119027	Balcarce			E.1.2		2c

INVENTARIO Y CATALOGACION DE EDIFICIOS Y SITIOS DE INTERES PATRIMONIAL

40
41
53

Identificación Catastral sec. man. graf. s/d	Fronte	Esquina	Denominación	Categoría	APH	Grado Protección
01 119						
031 01119031h109	Balcarce			D		2c
032 01119032	Balcarce			D		2b
01 120						
001 01120001	Córdoba	Esq. Moreno	Casa Firpo. Fundación Josefina Prats	A	APH 5	2a
002 01120002	Córdoba			A	APH 5	2a
003 01120003	Córdoba			E.1.1	APH 5	2c
005 01120005h1527	Córdoba			D	APH 5	2b
006 01120006	Córdoba			D	APH 5	2c
007 01120007	Córdoba			D	APH 5	2c
008 01120008	Córdoba			D	APH 5	2c
009 01120009	Córdoba				APH 5	P. Entorno
010 01120010	Córdoba			E.1.2	APH 5	2b
012 004 01120012004	Dorrego					P. Entorno
013 01120013h830	Dorrego			A		2a
014 01120014	Dorrego					P. Entorno
018 01120018h5305	Rioja			E.1.2		2b
019 01120019h11781	Rioja					P. Entorno
020 01120020h2879	Rioja					P. Entorno
021 01120021	Rioja			B.2.2		2b
022 01120022	Rioja			B.2.2		2b
024 001 01120024001	Rioja					P. Entorno
024 002 01120024002	Rioja					P. Entorno
024 003 01120024003	Rioja					P. Entorno
025 01120025	Rioja			E.1.2		2b
026 01120026	Moreno	/ Rioja				P. Entorno
01 121						
001 001 01121001001h552	Dorrego			F.1.2		2b
002 01121002	Córdoba				APH 5	P. Entorno
003 01121003	Córdoba			E.1.2	APH 5	2b

INVENTARIO Y CATALOGACION DE EDIFICIOS Y SITIOS DE INTERES PATRIMONIAL



Identificación Catastral	Frente	Esquina	Denominación	Categoría	APH	Grado Protección
--------------------------	--------	---------	--------------	-----------	-----	------------------


01 121						
004 001		Córdoba			APH 5	P. Entorno
01121004001						
012 001		Italia				P. Entorno
01121012001						
012 002		Italia				P. Entorno
01121012002						
013 001		Italia		F.1.2		2c
01121013001001						
013 002		Rioja	Esq. Rioja			P. Entorno
01121013002						
018		Rioja		D		2a
01121018h582						
019		Rioja		D		2b
01121019h83						
020		Rioja		B.2.1		2b
01121020						
021		Rioja		B.2.1		2b
01121021						
022		Rioja		B.2.1		2b
01121022h81						
023		Rioja	Esq. Dorrego	B.2.1		2b
01121023						
024		Dorrego		B.2.1		2b
01121024						
025		Dorrego		B.1.2		2c
01121025						
026 001		Dorrego		B.1.2		2c
01121026001						
026 002		Dorrego				P. Entorno
01121026002						
027		Dorrego				P. Entorno
01121027						
01 122						
006		Córdoba		F.1.3	APH 5	2b
01122006h206			Edificio Prato			
010		España		E.1.2		2b
01122010h6849						
011 001		España				P. Entorno
01122011001						
011 002		España				P. Entorno
01122011002						
011 003		España				P. Entorno
01122011003						
011 004		España				P. Entorno
01122011004						
011 005		España				P. Entorno
01122011005						
011 006		España				P. Entorno
01122011006						
011 007		España				P. Entorno
01122011007						
012		España		E.1.2		2b
01122012			Asociación Empresaria de Rosario			
019		Rioja		D		2b
01122019						

INVENTARIO Y CATALOGACION DE EDIFICIOS Y SITIOS DE INTERES PATRIMONIAL

43
55

Identificación Catastral sec. man. graf. s/d	Frente	Esquina	Denominación	Categoría	APH	Grado Protección
01 122						
020 01122020	Rioja			D		2b
021 001 01122021001h637	Rioja			D		2c
023 01122023	Rioja			D		2b
024 001 01122024001h15731	Rioja	Esq. Italia		D		2c
025 01122025	Italia			D		2b
026 01122026	Italia			D		2b
027 01122027	Italia			D		2c
028 01122028	Italia					P. Entorno
029 01122029h63	Italia			A		2a
030 01122030h13104	Italia			D		2b
p011 01122p011	España					P. Entorno
01 123						
001 01123001	Córdoba	Esq. España	Arzobispado de Rosario	A	APH 5	2a
009 01123009	Pte. Roca					P. Entorno
010 01123010h374	Pte. Roca			E.1.2		2b
011 01123011	Pte. Roca					P. Entorno
014 01123014	Rioja			E.1.2		2a
01 124						
004 01124004h95	Córdoba			F.1.3	APH 5	2b
006 01124006	Córdoba			E.1.2	APH 5	2b
020 01124020	Rioja			D		2b
021 01124021	Rioja			D		2b
022 01124022	Rioja	Esq. Pte. Roca		D		2b
023 01124023h545	Pte. Roca			D		2b
01 125						
002 001 01125002001	Córdoba	/ Paraguay	Galpón Angeleri, Jacuzzi y Cia.	E.1.2	APH 4	2c
003 001 01125003001	Córdoba				APH 4	P. Entorno
003 002 01125003002	Córdoba		Molinos Fénix S.A.	A	APH 4	1b
005 01125005h34	Córdoba	Esq. Corrientes	Edificio de la Inmobiliaria Cia. de Seguros	A	APH 4	1b

INVENTARIO Y CATALOGACION DE EDIFICIOS Y SITIOS DE INTERES PATRIMONIAL




Identificación Catastral sec. man. graf. s/d	Fronte	Esquina	Denominación	Categoría	APH	Grado Protección
01 125						
008 01125008h4235	Corrientes		Palacio Schneider & Cía.	E.1.3		2a
009 01125009h8942	Corrientes		Edificio Dianda	F.1.3		2a
018 01125018h1988	Rioja	Esq. Paraguay	Almacén Pompeo	D		2b
019 01125019h2197	Paraguay			D		2b
020 01125020h7910	Paraguay			D		2c
01 126						
001 01126001h2044	Córdoba	Esq. Corrientes	La Agrícola S.A. Cía. de Seguros	A	APH 4	1b
006 01126006	Córdoba		Librería Ross	D	APH 4	2b
007 01126007h11701	Córdoba		LT1 Radio del Litoral	D	APH 4	2b
008 01126008	Córdoba	Esq. Entre Ríos	Galería Cassini Centro	A	APH 4	2b
009 01126009	Entre Ríos			D		2c
010 01126010h711	Entre Ríos			D		2b
011 01126011	Entre Ríos			D		2b
015 01126015	Entre Ríos	Esq. Rioja				P. Entorno
016 01126016h6069	Rioja			E.1.2		2a
017 01126017h1442	Rioja					P. Entorno
01 127						
009 01127009	Córdoba	Esq. Mitre	Banco de Boston	A	APH 4	2a
015 01127015	Mitre		Sindicato del Seguro	A		2b
016 01127016h661	Mitre			B.2.2		2c
018 000 01127018000001	Mitre			E.1.2		2b
019 01127019	Mitre	Esq. Rioja				P. Entorno
020 01127020	Rioja	Esq. Mitre		F.1.2		2b
01 128						
001 01128001	Córdoba	Esq. Mitre		C.2.1	APH 4	2c
001 01128001	Mitre			B.2.2		2b
002 01128002	Córdoba			D	APH 4	2c
003 000 01128003000001	Córdoba			D	APH 4	2b
004 01128004	Córdoba			D	APH 4	2b

INVENTARIO Y CATALOGACION DE EDIFICIOS Y SITIOS DE INTERES PATRIMONIAL

644 45
59

Identificación Catastral sec. man. graf. s/d	Fronte	Esquina	Denominación	Categoría	APH	Grado Protección
01 128						
007 01128007	Córdoba	Esq. Sarmiento	Tienda La Favorita	A	APH 4	1b
011 01128011	Sarmiento	Esq. Rioja	ANSES	C.3.1	APH 7	2b
016 01128016h471	Rioja		Edificio César	F.1.3		2b
021 01128021	Rioja	Esq. Mitre	Ex Banco de Santander. Transatlántica	A		2a
027 000 01128027000001	Mitre			B.2.2		2b
01 129						
001 01129001h1499	Córdoba	Esq. Sarmiento	Edificio Travella	F.1.3	APH 4	2b
002 01129002	Córdoba			D	APH 4	2c
003 01129003	Córdoba			D	APH 4	2b
004 001 01129004001	Córdoba			D	APH 4	2b
004 002 01129004002h14174	Córdoba		Pasaje de La Nación	D	APH 4	2c
005 01129005h291	Córdoba			E.1.3	APH 4	2b
006 01129006	Córdoba				APH 4	P. Entorno
007 01129007h13279	Córdoba	Esq. San Martín	Tienda Gath y Chaves	A	APH 4	2a
008 01129008h15207	San Martín					P. Entorno
009 01129009	San Martín			E.1.2		2c
010 01129010h510	San Martín	/ Sarmiento	Galería Rosario	A	APH 7	2b
015 01129015	Rioja					P. Entorno
016 000 01129016000001	Rioja		Club Español	A		1b
017 01129017	Rioja					P. Entorno
019 002 01129019002	Sarmiento			E.1.2	APH 7	2c
021 01129021	Sarmiento				APH 7	P. Entorno
022 01129022h12201	Sarmiento				APH 7	P. Entorno
024 01129024	Sarmiento				APH 7	P. Entorno
025 01129025	Sarmiento				APH 7	P. Entorno
026 01129026	Sarmiento			E.1.2	APH 7	2c
01 130						
001 001 01130001001	Córdoba	Esq. San Martín		F.1.2	APH 4	2b
001 002 01130001002	Córdoba				APH 4	P. Entorno

INVENTARIO Y CATALOGACION DE EDIFICIOS Y SITIOS DE INTERES PATRIMONIAL



Identificación Catastral sec. man. graf. s/d	Fronte	Esquina	Denominación	Categoría	APH	Grado Protección
01 130						
017 000 01130017000001	Rioja			E.1.2		2b
018 001 01130018001	Rioja					P. Entorno
018 002 01130018002	Rioja					P. Entorno
019 01130019h7039	Rioja			E.1.3		2b
031 01130031	San Martín					P. Entorno
01 131						
001 01131001	Córdoba	Esq. Maipú	Jockey Club de Rosario - Sede Social	A	APH 4	1b
005 003 01131005003	Córdoba				APH 4	P. Entorno
006 01131006h85	Córdoba	Esq. Laprida		E.1.3	APH 3	2b
014 01131014h10833	Laprida	Esq. Rioja		B.2.1	APH 1	2b
025 01131025	Maipú		Inspección Gral. de la Municipalidad de Rosario	A		2a
01 132						
001 01132001h9816	Córdoba	Esq. Laprida	La Bola de Nieve	A	APH 3	1b
005 01132005	Córdoba	Esq. Buenos Aires	Edificio de Correo y Telégrafos	A	APH 3	1b
015 001 01132015001	Rioja			B.2.2	APH 1	2b
015 002 01132015002	Rioja			B.2.2	APH 1	2b
015 003 01132015003h442	Rioja		Edificio Berdaguer	B.2.2	APH 1	2b
016 01132016	Rioja	Esq. Laprida	Casa Ferranti	B.1.1	APH 1	2c
017 01132017h215	Laprida		Casa Del Río García	D	APH 1	2b
018 01132018	Laprida			D	APH 1	2b
019 01132019h14258	Laprida		Casa Soilán	D	APH 1	2b
01 133						
008 01133008	Córdoba		Liceo N. Avellaneda	E.1.2	APH 3	2a
012 01133012	J. M. de Rosas			D		2c
013 01133013	J. M. de Rosas			D		2c
014 01133014	J. M. de Rosas		Casa Bathistella	D		2c
015 01133015h977	J. M. de Rosas			D		2c
029 01133029	Rioja	Esq. Buenos Aires	La Recova	B.1.1		2c
030 001 01133030001h11119	Buenos Aires					P. Entorno

01 134

36 47
59

INVENTARIO Y CATALOGACION DE EDIFICIOS Y SITIOS DE INTERES PATRIMONIAL

Identificación Catastral sec. man. graf. s/d	Frente	Esquina	Denominación	Categoría	APH	Grado Protección
01 134						
004 01134004h39	Córdoba			F.1.3		2a
008 001 01134008001	Córdoba	Esq. 1° de Mayo / Pje. Tarrico	Palacio Vasallo - Concejo Municipal	A		2a
011 01134011h98	1° de Mayo	/ Pje. Tarrico		F.1.3		2c
013 01134013	1° de Mayo	Esq. Rioja		B.2.1		2b
014 01134014	Rioja	Esq. Pje. Tarrico		B.2.1		2b
01 135						
001 01135001	Córdoba	/ Av. Belgrano / Rioja / 1 de Mayo	Parque Mariano Moreno	H		5
01 136						
001 001 01136001001h7384	Bv. Oroño	Esq. Rioja			APH 1	P. Entorno
001 002 01136001002h1627	Rioja					P. Entorno
001 003 01136001003	Rioja			B.2.2		2b
002 01136002	Rioja			B.2.2		2b
003 002 01136003002	Rioja	Esq. Balcarce		B.2.1		2b
019 01136019	San Luis			D		2b
020 01136020	San Luis			D		2b
021 001 01136021001	San Luis			D		2b
021 002 01136021002	San Luis	Esq. Bv. Oroño		D	APH 1	2b
022 01136022	Bv. Oroño			D	APH 1	2b
023 001 01136023001	Bv. Oroño				APH 1	P. Entorno
023 002 01136023002	Bv. Oroño			F.1.2	APH 1	2c
023 003 01136023003	Bv. Oroño				APH 1	P. Entorno
023 004 01136023004h7198	Bv. Oroño				APH 1	P. Entorno
023 005 01136023005	Bv. Oroño				APH 1	P. Entorno
024 01136024	Bv. Oroño			G	APH 1	2b
025 001 01136025001h1215	Bv. Oroño				APH 1	P. Entorno
025 002 01136025002	Bv. Oroño				APH 1	P. Entorno
025 003 01136025003h2413	Bv. Oroño				APH 1	P. Entorno
028 01136028	Bv. Oroño		Escuela Brig. Gral. E. López	A	APH 1	2a
030 01136030h4548	Bv. Oroño				APH 1	P. Entorno

INVENTARIO Y CATALOGACION DE EDIFICIOS Y SITIOS DE INTERES PATRIMONIAL

47 48

60

Identificación Catastral sec. man. graf. s/d	Frente	Esquina	Denominación	Categoría	APH	Grado Protección
01 136						
032 01136032	Bv. Oroño	/ Balcarce			APH 1	P. Entorno
p023 005 01136p023005	Bv. Oroño				APH 1	P. Entorno
p025 002 01136p025002	Bv. Oroño				APH 1	P. Entorno
01 137						
001 01137001	Rioja	Esq. Balcarce	Plaza Dr. Julio Maiztegui		H	5
001 01137001	Rioja	Esq. Moreno	Plazoleta "Alicia Moureau de Justo"		H	5
001 01137001	Rioja	/ Moreno / San Luis / Balcarce	Palacio Canals		A	2a
001 01137001	Moreno	/ Balcarce	Maternidad Martin		A	2b
01 138						
014 01138014	Dorrego				B.2.2	2b
015 01138015	Dorrego				B.2.2	2b
01 140						
001 01140001	Italia	Esq. Rioja			B.1.1	2b
006 01140006	Rioja					P. Entorno
007 01140007	Rioja				E.1.2	2b
008 01140008h1918	Rioja				E.1.2	2a
009 01140009	Rioja	Esq. España				P. Entorno
014 01140014	España				D	2b
015 01140015	España					P. Entorno
016 01140016	España				D	2b
017 01140017	España				D	2b
018 01140018h3160	España					P. Entorno
019 01140019	España					P. Entorno
020 01140020	España	Esq. San Luis			B.2.1	2b
021 01140021	San Luis				B.2.1	2b
022 01140022h12506	San Luis				B.2.1	2c
01 141						
001 01141001h9331	España	Esq. Rioja			C.3.1	2c
002 01141002	Rioja				B.2.2	2b
003 01141003	Rioja				B.2.2	2b

INVENTARIO Y CATALOGACION DE EDIFICIOS Y SITIOS DE INTERES PATRIMONIAL

48 49

61

Identificación Catastral sec. man. graf. s/d	Fronte	Esquina	Denominación	Categoría	APH	Grado Protección
01 141						
009 01141009	Pte. Roca			D		2b
010 01141010h279	Pte. Roca			D		2c
011 01141011	Pte. Roca			D		2c
012 001 01141012001	Pte. Roca					P. Entorno
012 002 01141012002h6041	Pte. Roca					P. Entorno
012 008 01141012008	Pte. Roca					P. Entorno
016 001 01141016001	Pte. Roca			C.2.1		2c
016 002 01141016002	Pte. Roca			C.2.1		2c
016 003 01141016003	Pte. Roca					P. Entorno
016 004 01141016004	Pte. Roca					P. Entorno
016 005 01141016005	Pte. Roca			C.2.1		2c
016 006 01141016006	Pte. Roca			C.2.1		2c
016 007 01141016007h6343	Pte. Roca	Esq. San Luis		C.2.1		2c
016 008 01141016008h4685	San Luis			C.2.1		2c
016 009 01141016009	San Luis			C.2.1		2c
016 010 01141016010	San Luis			C.2.1		2c
016 011 01141016011	San Luis			C.2.1		2c
022 01141022h2770	España			D		2b
023 01141023	España			D		2c
024 01141024h2946	España			D		2c
p012 001 01141p012001	Pte. Roca					P. Entorno
p016 004 01141p016004	Pte. Roca			C.2.1		2c
01 142						
003 019 01142003019h15556	Rioja		Sanatorio Americano			P. Entorno
004 01142004	Rioja			A		2b
005 01142005	Rioja	Esq. Paraguay				P. Entorno
009 01142009	Paraguay			B.1.2		2c
010 01142010	Paraguay			B.1.2		2c

49-50

62

INVENTARIO Y CATALOGACION DE EDIFICIOS Y SITIOS DE INTERES PATRIMONIAL

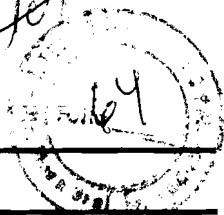
Identificación Catastral sec. man. graf. s/d	Frente	Esquina	Denominación	Categoría	APH	Grado Protección
01 142						
011 01142011	Paraguay					P. Entorno
012 01142012h3530	Paraguay					P. Entorno
013 01142013	Paraguay			D		2c
014 01142014	Paraguay			D		2b
015 01142015h3701	Paraguay			B.2.1		2b
016 001 01142016001	Paraguay			B.2.1		2b
016 002 01142016002	Paraguay	Esq. San Luis		B.2.1		2b
01 143						
011 01143011	Corrientes					P. Entorno
012 01143012h157	Corrientes			E.1.3		2b
013 01143013h188	Corrientes					P. Entorno
01 144						
001 01144001	Rioja	Esq. Corrientes		B.2.1		2b
002 01144002	Rioja					P. Entorno
005 01144005	Rioja			E.1.2		2c
006 01144006	Rioja			F.1.2		2c
007 01144007	Rioja					P. Entorno
008 01144008	Rioja					P. Entorno
009 01144009	Rioja			E.1.2		2b
033 000 01144033000001	Entre Ríos			B.2.1		2b
034 01144034	Entre Ríos			B.2.1		2b
035 01144035	Entre Ríos			B.2.1		2b
036 001 01144036001h3850	Entre Ríos	Esq. San Luis		B.2.1		2b
044 01144044h15268	San Luis	Esq. Corrientes	Residencia Dr. Fracasi	A		1b
045 01144045	Corrientes		Droguería Kellerhoff			P. Entorno
046 01144046	Corrientes					P. Entorno
047 01144047	Corrientes			E.1.2		2b
01 145						
001 01145001	Entre Ríos	Esq. Rioja		B.1.1		2c

INVENTARIO Y CATALOGACION DE EDIFICIOS Y SITIOS DE INTERES PATRIMONIAL

ST
63

Identificación Catastral sec. man. graf. s/d	Frente	Esquina	Denominación	Categoría	APH	Grado Protección
01 145						
002 01145002	Rioja			B.3.2		2b
003 01145003h5202	Rioja			B.3.2		2b
004 01145004	Rioja			B.2.2		2b
005 01145005	Rioja			B.2.2		2c
007 006 01145007006	Ricardone			E.1.2		2b
007 007 01145007007	Ricardone					P. Entorno
008 001 01145008001	Ricardone	Esq. Mitre / Pje. Araya	Cine Teatro La Comedia	A		2a
01 146						
014 01146014	Sarmiento			B.2.1	APH 7	2b
015 01146015	Sarmiento	Esq. San Luis		B.2.1		2b
024 01146024h246	San Luis	Esq. Mitre	Edificio Nápoli	C.3.1		2c
01 147						
001 01147001	Sarmiento	Esq. Rioja		B.2.1	APH 7	2b
002 01147002	Rioja			B.2.1		2b
003 000 01147003000001	Rioja					P. Entorno
003 000 01147003000002	Rioja					P. Entorno
003 000 01147003000003	Rioja					P. Entorno
004 01147004h315	Rioja			E.1.3		2b
013 01147013	San Martín					P. Entorno
014 01147014h13159	San Martín			A		2a
015 01147015	San Martín					P. Entorno
029 01147029h7190	San Luis	Esq. Sarmiento	Edificio Boero	A	APH 7	2a
030 001 01147030001	Sarmiento				APH 7	P. Entorno
030 002 01147030002	Sarmiento				APH 7	P. Entorno
031 01147031	Sarmiento			E.1.2	APH 7	2b
032 01147032	Sarmiento			E.1.2	APH 7	2b
01 148						
016 01148016	Maipú	Esq. San Luis		B.2.1		2b
022 01148022	San Luis	Esq. San Martín	Cine Monumental	C.2.1		2c
01 149						

INVENTARIO Y CATALOGACION DE EDIFICIOS Y SITIOS DE INTERES PATRIMONIAL



Identificación Catastral sec. man. graf. s/d	Frente	Esquina	Denominación	Categoría	APH	Grado Protección
01 149						
007 01149007	Rioja	Esq. Laprida	Ex Banco Hipotecario Nacional. I.A.P.O.S.	A	APH 1	2a
009 01149009	Laprida			A	APH 1	2b
015 001 01149015001	Laprida			B.2.1		2b
015 002 01149015002h2326	Laprida	Esq. San Luis		B.2.1		2b
015 003 01149015003h1483	San Luis			B.2.1		2b
015 004 01149015004	San Luis			B.2.1		2b
016 01149016h2717	San Luis			B.2.1		2b
018 01149018	San Luis		Alianza Francesa de Rosario	E.1.2		2b
01 150						
001 01150001h1388	Laprida	Esq. Rioja	Casa Gauria	B.2.1	APH 1	2b
002 01150002h395	Rioja		Casa Gauria	B.2.1	APH 1	2b
008 01150008h539	Rioja	Esq. Buenos Aires	Edificio Pinasco	C.3.1		2b
012 000 01150012000001	Buenos Aires	/ Laprida	Club Gimnasia y Esgrima Rosario. Vestuarios	A		2a
014 01150014	Buenos Aires		Círculo de Obreros. Centro Asistencial San José	E.1.1		2c
023 01150023h2891	San Luis	Esq. Laprida		B.2.1		2b
01 151						
001 001 01151001001001	Buenos Aires	Esq. Rioja	La Buena Medida	B.2.1		2b
001 002 01151001002h1771	Rioja		La Buena Medida	B.2.1		2b
01 152						
001 01152001h6694	Rioja	Esq. J. M. de Rosas		D		2c
002 01152002h561	Rioja			D		2b
018 001 01152018001	1° de Mayo			C.2.1		2c
018 002 01152018002	1° de Mayo			C.2.1		2c
018 004 01152018004h15771	1° de Mayo	Esq. San Luis		C.2.1		2c
019 01152019	San Luis					P. Entorno
020 01152020	San Luis			E.1.2		2b
027 01152027	San Luis					P. Entorno
028 01152028h7549	San Luis			E.1.2		2b
029 01152029h653	San Luis			E.1.2		2b

INVENTARIO Y CATALOGACION DE EDIFICIOS Y SITIOS DE INTERES PATRIMONIAL

100 53
65

Identificación Catastral sec. man. graf. s/d	Frente	Esquina	Denominación	Categoría	APH	Grado Protección
01 152						
030 001 01152030001	San Luis	Esq. J. M. de Rosas				P. Entorno
037 01152037	J. M. de Rosas			D		2c
01 153						
011 01153011	San Luis	Esq. Alem	Club Rosarino de Pelotas		A	2a
013 001 01153013001	San Luis		Estudio y Vivienda Hernández Largaia		D	2b
013 002 01153013002	San Luis				D	2b
014 01153014	San Luis				D	2b
015 01153015	San Luis				D	2b
022 01153022	1° de Mayo				D	2b
023 01153023	1° de Mayo				D	2b
024 01153024	1° de Mayo				D	2b
027 01153027	Rioja	Esq. Alem	Parque Monseñor M. De Aandrea		H	5
01. 155						
001 001 01155001001	Bv. Oroño	Esq. San Luis			APH 1	P. Entorno
001 002 01155001002h824	San Luis				F.1.2	2b
001 003 01155001003h1289	San Luis					P. Entorno
001 004 01155001004	San Luis					P. Entorno
002 01155002	San Luis				A	2a
006 001 01155006001h777	San Luis	Esq. Balcarce			D	2b
006 002 01155006002h3504	Balcarce				D	2b
007 01155007h1268	Balcarce					P. Entorno
022 003 01155022003	San Juan	Esq. Bv. Oroño			APH 1	P. Entorno
023 01155023	Bv. Oroño				E.1.2 APH 1	2b
024 01155024h1748	Bv. Oroño				APH 1	P. Entorno
025 01155025	Bv. Oroño				APH 1	P. Entorno
026 01155026	Bv. Oroño				APH 1	P. Entorno
028 01155028h1203	Bv. Oroño				APH 1	P. Entorno
029 01155029	Bv. Oroño				APH 1	P. Entorno


01 156

INVENTARIO Y CATALOGACION DE EDIFICIOS Y SITIOS DE INTERES PATRIMONIAL

102
54
66

Identificación Catastral sec. man. graf. s/d	Frente	Esquina	Denominación	Categoría	APH	Grado Protección
01 156						
001 01156001	Balcarce	Esq. San Luis		E.1.2		2b
002 01156002	San Luis					P. Entorno
003 01156003	San Luis			D		2c
004 01156004	San Luis			D		2b
005 01156005	San Luis			D		2b
027 01156027	Balcarce					P. Entorno
028 01156028	Balcarce			E.1.2		2b
01 159						
012 01159012	España					P. Entorno
013 01159013	España			E.1.2		2b
014 01159014	España					P. Entorno
01 160						
007 01160007	Pte. Roca	Esq. San Juan / España	Colegio María Auxiliadora	A		2a
01 161						
022 01161022	Pte. Roca			D		2b
023 01161023h375	Pte. Roca			D		2b
024 01161024h425	Pte. Roca			D		2b
01 163						
001 01163001	San Luis	/ Entre Ríos / San Juan / Corrientes	Plaza Sarmiento	H		5
01 164						
003 01164003	San Luis		Casa Bleger	E.1.2		2b
004 01164004	San Luis					P. Entorno
005 01164005h496	San Luis			E.1.2		2b
01 165						
005 01165005	San Luis		Panadería y Confitería La Europea	A		2a
006 01165006h401	San Luis	Esq. Sarmiento	Palacio Cabanellas	A		1b
019 001 01165019001001	San Juan	Esq. Mitre		B.2.1		2b
019 001 01165019001003	San Juan	Esq. Mitre		B.2.1		2b
019 001 01165019001005	San Juan	Esq. Mitre		B.2.1		2b
01 166						
001 01166001h1853	San Luis	Esq. Sarmiento		C.3.1		2b

INVENTARIO Y CATALOGACION DE EDIFICIOS Y SITIOS DE INTERES PATRIMONIAL



Identificación Catastral sec. man. graf. s/d	Frente	Esquina	Denominación	Categoría	APH	Grado Protección
01 166						
017 001 01166017001	Sarmiento					P. Entorno
017 002 01166017002	Sarmiento			E.1.2		2b
017 003 01166017003	Sarmiento			E.1.2		2b
017 004 01166017004	Sarmiento			E.1.2		2b
020 01166020	Sarmiento					P. Entorno
024 01166024h4513	San Luis	/ San Martín / San Juan / Barón de Maua	Plaza Santiago Montenegro	H		5
01 167						
001 01167001	San Martín	Esq. San Luis		F.1.2		2c
002 01167002	San Luis					P. Entorno
003 01167003	San Luis					P. Entorno
004 01167004	San Luis			E.1.1		2b
010 01167010	San Luis	Esq. Maipú		E.1.2		2b
011 01167011h6474	Maipú			E.1.2		2c
012 01167012	Maipú					P. Entorno
016 000 01167016000001	Maipú	Esq. San Juan	Unione e Benevolenza	C.3.1		2b
021 01167021	San Juan	Esq. San Martín		D		2c
026 01167026	San Martín			E.1.2		2b
01 168						
007 001 01168007001h1331	San Luis			B.3.1		2b
007 002 01168007002h244	San Luis			B.3.1		2b
007 003 01168007003	Laprida			D		2b
007 004 01168007004	Laprida			D		2c
007 005 01168007005h104	Laprida			B.3.1		2b
007 020 01168007020h245	San Luis	Esq. Laprida		B.3.1		2b
008 01168008	Laprida			D		2b
009 001 01168009h15998	Laprida			D		2b
013 001 01168013001h15708	Laprida	Esq. San Juan				P. Entorno
014 01168014	San Juan			E.1.2		2b
022 01168022h186	San Juan	Esq. Maipú		F.1.3		2b

INVENTARIO Y CATALOGACION DE EDIFICIOS Y SITIOS DE INTERES PATRIMONIAL

57
68

Identificación Catastral sec. man. graf. s/d	Fronte	Esquina	Denominación	Categoría	APH	Grado Protección
01 168						
024 01168024	Maipú		Ex Hotel Italia. Sede Gobierno y Adm. U.N.R.		A	2b
01 169						
008 01169008h6828	San Luis	Esq. Buenos Aires	Casa Cembrano		D	2b
009 01169009	Buenos Aires		Casa Olivari		D	2b
010 01169010	Buenos Aires					P. Entorno
011 01169011h280	Buenos Aires		Edificio Caputti		D	2b
012 01169012h305	Buenos Aires		Casa Berizzo		D	2a
013 01169013	Buenos Aires		Casa Freyre de Funes			P. Entorno
014 001 01169014001	Buenos Aires					P. Entorno
014 002 01169014002h2273	Buenos Aires					P. Entorno
014 003 01169014003	Buenos Aires					P. Entorno
014 004 01169014004	Buenos Aires					P. Entorno
015 01169015	Buenos Aires		Casa de la Imprenta		E.1.1	2c
021 001 01169021001	San Juan		Casa Lanzos		D	2b
021 002 01169021002	San Juan		Casa Lanzos		D	2b
022 01169022h13093	San Juan				D	2c
023 001 01169023001	San Juan		Casas P. Camino		D	2b
023 002 01169023002h6118	San Juan	Esq. Laprida			F.1.3	2c
023 003 01169023003	San Juan		Casas P. Camino		D	2b
024 01169024	Laprida					P. Entorno
025 01169025	Laprida					P. Entorno
026 01169026h10177	Laprida		Casa Bonel		B.2.2	2b
028 01169028	Laprida		Casa Maisonnave. Goethe Schule		B.2.2	2b
p014 01169p014	Buenos Aires					P. Entorno
01 170						
011 01170011	San Luis	Esq. J. M. de Rosas	Bar "La Muestra"		B.1.1	2c
011 01170011	San Luis				E.1.2	2a
015 01170015	J. M. de Rosas		Petit Hotel Onetto		D	2b
016 01170016	J. M. de Rosas				D	2c

INVENTARIO Y CATALOGACION DE EDIFICIOS Y SITIOS DE INTERES PATRIMONIAL

100 57
62

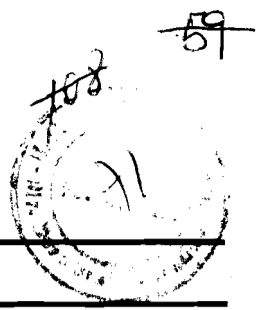
Identificación Catastral	Frente	Esquina	Denominación	Categoría	APH	Grado Protección
01 170						
017 001 01170017001	J. M. de Rosas				D	2b
017 002 01170017002h6905	J. M. de Rosas					P. Entorno
018 01170018	J. M. de Rosas					P. Entorno
019 01170019	J. M. de Rosas		Casa Couzier		B.2.2	2b
020 01170020	J. M. de Rosas		Casa y Depósito M.S. Bagley y Cia. S.A.		B.2.2	2b
036 01170036	Buenos Aires				B.2.2	2b
037 01170037h13762	Buenos Aires		Casa Habitación Muñoz		B.2.2	2b
038 01170038h813	Buenos Aires		Casa Maldini		B.2.2	2b
01 171						
001 001 01171001001h1290	J. M. de Rosas	Esq. San Luis			B.2.1	2b
010 01171010h3635	1° de Mayo				D	2b
011 001 01171011001	1° de Mayo					P. Entorno
011 002 01171011002h1720	1° de Mayo				D	2b
012 01171012	1° de Mayo				D	2b
027 01171027	San Juan	Esq. J. M. de Rosas / 1° de Mayo	Colegio Nuestra Sra. del Huerto		A	1b
030 01171030	J. M. de Rosas					P. Entorno
031 01171031h235	J. M. de Rosas				E.1.2	2b
034 006 01171034006h14145	J. M. de Rosas				A	2a
p011 01171p011	1° de Mayo				D	2b
01 172						
001 01172001	1° de Mayo	Esq. San Luis			B.2.1	2b
002 01172002	San Luis				B.2.1	2c
003 01172003	San Luis				D	2c
004 001 01172004001	San Luis				D	2b
004 002 01172004002	San Luis					P. Entorno
006 01172006h422	San Luis				D	2b
007 01172007	San Luis				G	2b
017 01172017h2795	Alem	Esq. San Juan			B.2.1	2b
027 01172027h7338	1° de Mayo				F.1.3	2b

58
70

INVENTARIO Y CATALOGACION DE EDIFICIOS Y SITIOS DE INTERES PATRIMONIAL

Identificación Catastral sec. man. graf. s/d	Frente	Esquina	Denominación	Categoría	APH	Grado Protección
01 172						
028 01172028	1° de Mayo		Escuela Técnica Nº 6	A		2b
029 01172029	1° de Mayo					P. Entorno
p027 007 01172p027007	1° de Mayo			F.1.3		2b
01 173						
004 002 01173004002	Alem			E.1.2		2b
005 002 01173005002	Alem			E.1.2		2b
006 003 01173006003	Alem					P. Entorno
p006 003 01173p006003	Alem					P. Entorno
01 174						
001 01174001	Bv. Oroño	Esq. San Juan		B.2.1	APH 1	2b
002 01174002	San Juan			B.2.1		2b
003 01174003	San Juan			B.2.1		2b
004 01174004	San Juan			B.2.1		2b
005 01174005h1945	San Juan			B.2.1		2b
006 01174006	San Juan			B.2.1		2b
007 01174007	San Juan			B.2.1		2b
009 01174009	San Juan			B.2.2		2b
010 01174010	San Juan			B.2.2		2b
011 01174011	San Juan	Esq. Balcarce				P. Entorno
028 001 01174028001h5910	Mendoza	Esq. Bv. Oroño			APH 1	P. Entorno
028 002 01174028002h7261	Bv. Oroño				APH 1	P. Entorno
029 01174029h6862	Bv. Oroño				APH 1	P. Entorno
030 01174030	Bv. Oroño		Palacio Recagno. Escuela Bernardino Rivadavia	A	APH 1	1b
031 01174031	Bv. Oroño			B.2.1	APH 1	2b
032 01174032	Bv. Oroño			B.2.1	APH 1	2b
01 175						
001 001 01175001001	Balcarce	Esq. San Juan		C.2.1		2c
001 002 01175001002h3420	Balcarce			C.2.1		2c
007 001 01175007001h13604	San Juan			E.1.2		2b

INVENTARIO Y CATALOGACION DE EDIFICIOS Y SITIOS DE INTERES PATRIMONIAL



Identificación Catastral sec. man. graf. s/d	Fronte	Esquina	Denominación	Categoría	APH	Grado Protección
01 175						
007 002 01175007002h9133	San Juan					P. Entorno
030 001 01175030001	Balcarce				D	2b
030 002 01175030002	Balcarce				D	2b
030 003 01175030003	Balcarce				D	2b
031 01175031	Balcarce					P. Entorno
034 01175034	Balcarce				B.2.2	2b
035 01175035	Balcarce				B.2.2	2b
036 01175036	Balcarce				B.2.2	2b
037 01175037	Balcarce					P. Entorno
01 176						
001 001 01176001001	Moreno				B.2.1	2b
001 002 01176001002h15198	Moreno	Esq. San Juan			B.2.1	2b
002 01176002	San Juan					P. Entorno
003 01176003	San Juan	/ Moreno	Sociedad de Misericordia. Hogar Maternal		A	2b
015 01176015	Dorrego				B.2.1	2b
016 01176016h8429	Dorrego	Esq. Mendoza			B.2.1	2b
017 001 01176017001	Mendoza				B.2.1	2b
017 002 01176017002	Mendoza				B.2.1	2b
018 01176018	Mendoza				D	2b
019 01176019	Mendoza				D	2c
020 01176020	Mendoza				D	2c
021 001 01176021001	Mendoza					P. Entorno
021 002 01176021002h13844	Mendoza				D	2b
01 178						
001 002 01178001002001	Italia				E.1.2	2a
001 011 01178001011h10947	Italia					P. Entorno
016 01178016	Mendoza		Asociación Unión Islámica		D	2b
017 01178017h12083	Mendoza				D	2c
018 001 01178018001	Mendoza	Esq. Italia			B.2.1	2b

INVENTARIO Y CATALOGACION DE EDIFICIOS Y SITIOS DE INTERES PATRIMONIAL

60
72

Identificación Catastral sec. man. graf. s/d	Frente	Esquina	Denominación	Categoría	APH	Grado Protección
01 179						
01 179						
004 01179004h18	San Juan			F.1.3		2b
005 01179005h13092	San Juan			C.2.2		2c
006 01179006h77	San Juan			C.2.2		2c
007 001 01179007001	San Juan			C.2.2		2c
007 002 01179007002h2568	San Juan			C.2.2		2c
008 001 01179008001	San Juan			C.2.2		2c
01 180						
012 01180012	Paraguay					P. Entorno
013 01180013	Paraguay		Asociación Israelita	A		1b
014 01180014	Paraguay					P. Entorno
023 001 01180023001	Pte. Roca	/ Mendoza				P. Entorno
025 002 01180025002h1036	Mendoza	Esq. Pte. Roca		B.2.1		2b
025 003 01180025003h1171	Pte. Roca			B.2.1		2b
025 004 01180025004h974	Pte. Roca			B.2.1		2b
025 005 01180025005h1353	Pte. Roca			B.2.1		2b
027 01180027	Pte. Roca					P. Entorno
028 001 01180028001h329	Pte. Roca			E.1.1		2c
028 002 01180028002h322	Pte. Roca			F.1.3		2c
029 01180029	Pte. Roca			E.1.1		2c
030 01180030	Pte. Roca					P. Entorno
031 01180031	Pte. Roca					P. Entorno
032 01180032	Pte. Roca			E.1.2		2b
01 181						
001 001 01181001001	Paraguay	Esq. San Juan				P. Entorno
037 01181037	Paraguay		Policia de la Prov. de Santa Fe. Comisaría 2da.	E.1.2		2a
01 182						
001 01182001	Mendoza	/ Entre Ríos / Corrientes	Normal N° 1 Dr. Nicolás Avellaneda	A		1b
002 01182002	San Juan	/ Entre Ríos / Corrientes	Plaza Sarmiento	H		5
01 183						

INVENTARIO Y CATALOGACION DE EDIFICIOS Y SITIOS DE INTERES PATRIMONIAL

HO
73

Identificación Catastral sec. man. graf. s/d	Frente	Esquina	Denominación	Categoría	APH	Grado Protección
01 183						
001 01183001h7293	Entre Ríos	Esq. San Juan		E.2.1		2b
002 01183002h7587	San Juan					P. Entorno
004 01183004	San Juan					P. Entorno
005 01183005	San Juan			E.2.1		2b
006 001 01183006001	San Juan					P. Entorno
008 01183008h1621	Mitre		Federación Agraria	C.3.2		2a
014 01183014	Mitre			B.2.1		2b
015 000 01183015000001	Mitre			B.2.1		2b
016 000 01183016000001	Mitre	Esq. Mendoza		B.2.1		2b
033 01183033	Entre Ríos					P. Entorno
01 184						
001 01184001h139	San Juan	Esq. Mitre	Palacio Nápoli	B.3.1		2a
008 01184008	San Juan	Esq. Sarmiento				P. Entorno
009 01184009h7010	Sarmiento			B.2.1		2b
010 01184010	Sarmiento			B.2.1		2b
011 01184011	Sarmiento					P. Entorno
013 003 01184013003	Sarmiento					P. Entorno
014 01184014	Sarmiento			E.1.2		2b
015 01184015h231	Sarmiento			E.1.2		2b
016 002 01184016002	Sarmiento					P. Entorno
019 01184019	Mendoza			D		2b
020 01184020h665	Mendoza			D		2b
021 01184021	Mendoza			D		2b
022 01184022	Mendoza			D		2c
032 000 01184032000001	Mitre		Ex Mercado Central	E.1.2		2b
033 01184033h12787	Mitre					P. Entorno
034 01184034	Mitre					P. Entorno
01 185						
001 005 01185001005	San Juan					P. Entorno

62
74

INVENTARIO Y CATALOGACION DE EDIFICIOS Y SITIOS DE INTERES PATRIMONIAL

Identificación Catastral sec. man. graf. s/d	Frente	Esquina	Denominación	Categoría	APH	Grado Protección
01 185						
002 01185002	San Juan			E.1.2		2b
003 01185003	San Juan					P. Entorno
011 01185011h5678	San Juan	Esq. San Martín		B.3.1		2b
01 186						
005 01186005	San Juan	Esq. Maipú	Edificio Santa Inés	B.2.1		2a
015 01186015	Mendoza			B.1.2		2c
016 01186016	Mendoza			B.1.2		2c
017 01186017	Mendoza	Esq. San Martín		B.2.1		2b
022 01186022	San Martín					P. Entorno
023 01186023	San Martín		Cine Gran Rex	A		2a
024 01186024	San Martín					P. Entorno
01 187						
001 01187001	Maipú	Esq. San Juan				P. Entorno
002 01187002	San Juan			E.3.1		2a
003 01187003	San Juan					P. Entorno
006 002 01187006002	San Juan			B.2.1		2b
007 01187007	San Juan			B.2.1		2b
008 01187008h1196	San Juan	Esq. Laprida		B.2.1		2b
019 001 01187019001	Laprida			B.2.1	APH 2	2b
019 002 01187019002	Mendoza			B.2.1	APH 2	2b
019 006 01187019006h3503	Laprida	Esq. Mendoza		B.2.1	APH 2	2b
01 188						
008 002 01188008002h4200	San Juan	Esq. Buenos Aires		F.1.3		2b
015 01188015	Buenos Aires		Casa Sugasti. Asociación Rosarina de Cultura Inglesa	E.1.2		2b
016 001 01188016001	Buenos Aires					P. Entorno
016 002 01188016002	Buenos Aires	Esq. Mendoza	Sub-Estación Mendoza Agua y Energia	A		2a
025 01188025h263	Laprida		Casa Ereñú	D	APH 2	2c
026 01188026	Laprida			D	APH 2	2b
027 01188027h3732	Laprida		Casa Weskamp	D		2b

INVENTARIO Y CATALOGACION DE EDIFICIOS Y SITIOS DE INTERES PATRIMONIAL

72 73 63

Identificación Catastral sec. man. graf. s/d	Frente	Esquina	Denominación	Categoría	APH	Grado Protección
01 188						
028 001 01188028001	Laprida					P. Entorno
028 002 01188028002	Laprida					P. Entorno
028 003 01188028003	Laprida					P. Entorno
028 004 01188028004	Laprida					P. Entorno
029 001 01188029001	Laprida		Petit Hotel Dr. Carreras	B.2.2		2b
029 002 01188029002h2062	Laprida			B.2.2		2b
030 01188030	Laprida		Casa Merello Pinarel	B.2.2		2b
031 01188031	Laprida			B.2.2		2b
032 01188032	Laprida		Casa Bullo	E.1.1		2c
p028 01188p028	Laprida					P. Entorno
01 189						
001 01189001h15092	Buenos Aires	Esq. San Juan		B.2.1		2b
007 01189007	San Juan		Casa Mazzafferi	D		2c
008 01189008	San Juan		Casa Rosell	D		2b
009 01189009h4179	San Juan	Esq. J. M. de Rosas	Casa Tisera Da Silva	D		2b
010 01189010h988	J. M. de Rosas		Casa Mazzoni	D		2b
011 01189011	J. M. de Rosas			D		2c
012 01189012	J. M. de Rosas			D		2b
013 01189013h1026	J. M. de Rosas		Casa Torres Correa	D		2b
014 001 01189014001	J. M. de Rosas		Casa Brun	D		2c
014 002 01189014002	J. M. de Rosas					P. Entorno
014 003 01189014003	J. M. de Rosas					P. Entorno
014 004 01189014004	J. M. de Rosas					P. Entorno
014 005 01189014005	J. M. de Rosas					P. Entorno
015 01189015	J. M. de Rosas		Casa Locatelli	D		2b
031 01189031h2845	Buenos Aires		Casa de Renta Güeglio	E.1.2		2b
032 01189032	Buenos Aires		Centro Gallego	E.1.1		2c
033 01189033h278	Buenos Aires					P. Entorno

64
H3
X6

INVENTARIO Y CATALOGACION DE EDIFICIOS Y SITIOS DE INTERES PATRIMONIAL

Identificación Catastral sec. man. graf. s/d	Frente	Esquina	Denominación	Categoría	APH	Grado Protección
01 189						
034 01189034h92	Buenos Aires					P. Entorno
p014 01189p014	J. M. de Rosas			D		2c
01 190						
001 01190001	J. M. de Rosas	Esq. San Juan		B.2.1		2b
002 01190002	San Juan			B.2.1		2b
021 01190021	1° de Mayo	Esq. Mendoza	Plaza Esquina Florencio Sanchez	H		5
036 01190036	J. M. de Rosas			B.2.1		2b
037 01190037	J. M. de Rosas			B.2.1		2b
01 191						
002 01191002h845	San Juan			D		2b
003 01191003h8417	San Juan			D		2b
004 01191004	San Juan			D		2b
007 000 01191007000001	San Juan	Esq. Alem / Mendoza	Colegio La Salle	A		2a
01 192						
018 01192018	Pje. Santa Cruz / Ayacucho / Mendoza		Plaza Santa Cruz	H		5
01 195						
001 001 01195001001h227	Mendoza	Esq. Bv. Oroño			APH 1	P. Entorno
011 01195011	Balcarce	/ 3 de Febrero / Bv. Oroño	Facultad de Ciencias Económicas	A	APH 1	2a
024 01195024h15386	Bv. Oroño				APH 1	P. Entorno
026 001 01195026001	Bv. Oroño				APH 1	P. Entorno
026 002 01195026002	Bv. Oroño				APH 1	P. Entorno
027 01195027h8378	Bv. Oroño				APH 1	P. Entorno
01 196						
002 001 01196002001	Mendoza			B.2.2		2b
002 002 01196002002	Mendoza			B.2.2		2b
003 01196003h15319	Mendoza			B.2.2		2b
01 197						
001 01197001	Mendoza	Esq. Moreno / 3 Febrero / Dorrego	Colegio del Sagrado Corazón	A		2a
01 198						
011 01198011	Italia		Escuela Leandro Alem	B.2.2		2a
01 200						
014 01200014	Pte. Roca	Esq. 3 de Febrero / España		A		2b

74 97 65

INVENTARIO Y CATALOGACION DE EDIFICIOS Y SITIOS DE INTERES PATRIMONIAL

Identificación Catastral sec. man. graf. s/d	Fronte	Esquina	Denominación	Categoría	APH	Grado Protección
01 200						
016 01200016h748	España					P. Entorno
017 001 01200017001	España				E.1.1	2b
017 002 01200017002	España					P. Entorno
017 003 01200017003	España					P. Entorno
017 004 01200017004	España					P. Entorno
017 005 01200017005	España					P. Entorno
017 006 01200017006	España					P. Entorno
p017 005 01200p017005	España				E.1.1	2b
01 201						
018 01201018	Paraguay				D	2b
019 01201019h530	Paraguay	Esq. 3 de Febrero			D	2b
020 01201020	3 de Febrero				D	2b
01 202						
011 01202011	Corrientes					P. Entorno
012 01202012	Corrientes				E.1.2	2a
020 002 01202020002	3 de Febrero				C.2.1	2c
020 003 01202020003h365	3 de Febrero				C.2.1	2c
021 001 01202021001	3 de Febrero				C.2.1	2c
021 002 01202021002	3 de Febrero				C.2.1	2b
021 003 01202021003h1209	3 de Febrero				C.2.1	2b
021 004 01202021004	3 de Febrero				C.2.1	2b
021 005 01202021005	3 de Febrero	Esq. Paraguay			C.2.1	2b
021 006 01202021006h313	Paraguay				C.2.1	2c
021 007 01202021007	Paraguay					P. Entorno
022 01202022	Paraguay		Escuela Mariano Moreno		A	2b
01 203						
001 01203001	Mendoza	Esq. Corrientes			B.1.1	2c
002 01203002	Mendoza		Iglesia Santa Rosa de Lima		A	1b
004 01203004h12637	Mendoza				E.1.1	2c

INVENTARIO Y CATALOGACION DE EDIFICIOS Y SITIOS DE INTERES PATRIMONIAL

66
10

Identificación Catastral sec. man. graf. s/d	Frente	Esquina	Denominación	Categoría	APH	Grado Protección
01 203						
013 01203013	Entre Ríos		Círculo Católico de Obreros		A	2a
01 204						
001 01204001	Mendoza	Esq. Entre Ríos			B.1.1	2c
002 01204002	Mendoza					P. Entorno
003 01204003	Mendoza				E.1.1	2c
004 01204004	Mendoza				E.1.2	2b
005 01204005	Mendoza					P. Entorno
006 01204006	Mendoza				E.1.1	2c
009 003 01204009003	Mitre				D	2c
010 001 01204010001h439	Mitre				D	2b
011 01204011h11956	Mitre				D	2b
012 01204012h7733	Mitre				D	2c
013 01204013h6847	Mitre				D	2b
033 01204033	Entre Ríos				B.2.2	2b
01 205						
001 003 01205001003h2343	Mitre	Esq. Mendoza			D	2c
002 01205002	Mendoza				D	2b
003 01205003	Mendoza					P. Entorno
004 01205004	Mendoza				F.1.2	2c
005 01205005	Mendoza					P. Entorno
006 01205006	Mendoza				E.1.1	2b
007 01205007	Mendoza				B.2.1	2b
008 01205008h14479	Mendoza	Esq. Sarmiento			B.2.1	2a
009 001 01205009001	Sarmiento		Edificio Rébora		B.2.1	2b
009 002 01205009002	Sarmiento		Edificio Rébora		B.2.1	2b
01 206						
001 01206001	Mendoza	Esq. Sarmiento	Sala Lavardén (Ed. de la Federación Agraria)		A	1b
002 01206002	Mendoza					P. Entorno
004 01206004h3192	Mendoza				E.1.2	2b


61
79

INVENTARIO Y CATALOGACION DE EDIFICIOS Y SITIOS DE INTERES PATRIMONIAL

Identificación Catastral sec. man. graf. s/d	Frente	Esquina	Denominación	Categoría	APH	Grado Protección
01 206						
005 01206005	Mendoza			E.1.2		2b
01 207						
005 01207005h678	Mendoza					P. Entorno
006 001 01207006001	Mendoza			E.1.2		2b
006 002 01207006002h2477	Mendoza			E.1.2		2b
009 01207009h1886	Mendoza					P. Entorno
018 01207018h948	Maipú	Esq. 3 de Febrero		B.2.1		2b
024 001 01207024001	3 de Febrero					P. Entorno
025 01207025	3 de Febrero	Esq. San Martín		E.1.2		2b
028 01207028	San Martín			E.1.2		2b
029 01207029	San Martín					P. Entorno
031 01207031h11653	San Martín		Casa A. Maskivker	E.1.2		2b
032 01207032h2305	San Martín			E.1.2		2b
01 208						
012 001 01208012001	Laprida					P. Entorno
012 002 01208012002	Laprida					P. Entorno
013 01208013h762	Laprida			E.1.2		2b
014 01208014	Laprida			E.1.2		2b
015 01208015h1702	Laprida					P. Entorno
029 01208029h2909	Maipú					P. Entorno
030 01208030	Maipú			E.1.2		2b
031 01208031h363	Maipú			E.1.2		2b
032 001 01208032001	Maipú					P. Entorno
032 002 01208032002	Maipú					P. Entorno
032 003 01208032003	Maipú					P. Entorno
032 004 01208032004	Maipú					P. Entorno
p012 01208p012	Laprida					P. Entorno
p032 01208p032	Maipú					P. Entorno

01 209

INVENTARIO Y CATALOGACION DE EDIFICIOS Y SITIOS DE INTERES PATRIMONIAL




Identificación Catastral sec. man. graf. s/d	Frente	Esquina	Denominación	Categoría	APH	Grado Protección
01 209						
001 01209001	Mendoza		Teatro El Círculo	A	APH 2	1b
001 000 01209001000001	Laprida	Esq. Mendoza	Teatro El Círculo	A	APH 2	1b
004 01209004	Buenos Aires		Casa Tognetti. Colegio Los Arroyos	B.1.2		2c
005 001 01209005001	Buenos Aires					P. Entorno
005 002 01209005002	Buenos Aires		Casa Astengo	B.1.2		2c
006 001 01209006001	Buenos Aires		Casa de Renta Rubulota	B.1.2		2c
006 002 01209006002	Buenos Aires					P. Entorno
006 003 01209006003	Buenos Aires					P. Entorno
006 005 01209006005	Buenos Aires					P. Entorno
006 006 01209006006	Buenos Aires					P. Entorno
007 000 01209007000001	Buenos Aires		Club Italiano	B.1.2		2c
011 01209011	Buenos Aires	Esq. 3 de Febrero	Consejo de Mujeres	B.1.1		2c
p005 01209p005	Buenos Aires			B.1.2		2c
p006 01209p006	Buenos Aires			B.1.2		2c
01 210						
001 001 01210001001	Buenos Aires	Esq. Mendoza	Casa Beoletto	C.2.1		2b
001 002 01210001002	Mendoza			C.2.1		2b
003 01210003	Mendoza		Vivienda Tettamanti	D		2c
004 01210004	Mendoza		Casa Natale	D		2c
005 01210005h1373	Mendoza		Casa para Obreros F. Censi	D		2b
006 01210006	Mendoza			D		2c
020 001 01210020001h2883	J. M. de Rosas	Esq. 3 de Febrero				P. Entorno
020 004 01210020004	3 de Febrero			E.1.1		2c
021 01210021h213	3 de Febrero		Casa Ronco	F.1.2		2b
023 001 01210023001	3 de Febrero		Casa Biayna	B.2.2		2b
023 002 01210023002	3 de Febrero		Casa Biayna. Unión Obreros y Empleados Plásticos	B.2.2		2b
024 01210024h1884	3 de Febrero		Vivienda Simonetti	B.2.2		2b
025 01210025	3 de Febrero					P. Entorno

INVENTARIO Y CATALOGACION DE EDIFICIOS Y SITIOS DE INTERES PATRIMONIAL

Handwritten marks: "81" and "89" with a signature.

Identificación Catastral sec. man. graf. s/d	Frente	Esquina	Denominación	Categoría	APH	Grado Protección
01 210						
037 01210037	Buenos Aires		Vivienda Troiano	E.1.1		2c
038 01210038	Buenos Aires		Petit Hotel Matos	E.1.2		2b
039 01210039h3431	Buenos Aires					P. Entorno
040 01210040h2327	Buenos Aires			C.2.1		2b
01 211						
031 01211031	3 de Febrero	Esq. J. M. de Rosas		B.1.1		2c
032 01211032	J. M. de Rosas					P. Entorno
033 01211033h1037	J. M. de Rosas			E.1.2		2b
01 214						
007 01214007	3 de Febrero	Esq. Ayacucho	Unión e Benevolencia	A		2b
01 217						
001 01217001	Bv. Oroño	Esq. 3 de Febrero / Pje. Tellier		A	APH 1	2a
002 01217002	Bv. Oroño	/ Pje. Tellier		B.2.2	APH 1	2b
003 01217003	Bv. Oroño	/ Pje. Tellier		B.2.2	APH 1	2b
004 01217004	Bv. Oroño	/ Pje. Tellier		B.2.2	APH 1	2a
005 002 01217005002h14549	Bv. Oroño	/ Pje. Tellier			APH 1	P. Entorno
005 003 01217005003h6790	Bv. Oroño	/ Pje. Tellier			APH 1	P. Entorno
005 070 01217005070h15648	Bv. Oroño	Esq. 9 de Julio / Pje. Tellier			APH 1	P. Entorno
01 218						
002 01218002	3 de Febrero			D		2c
003 01218003h3324	3 de Febrero			D		2c
004 01218004h228	3 de Febrero			D		2c
005 001 01218005001h1447	3 de Febrero			D		2c
005 003 01218005003	3 de Febrero					P. Entorno
005 004 01218005004	3 de Febrero					P. Entorno
005 008 01218005008	3 de Febrero					P. Entorno
017 001 01218017001	Moreno			C.2.1		2b
017 002 01218017002	Moreno			C.2.1		2c
017 003 01218017003	Moreno			C.2.1		2b
017 004 01218017004	Moreno	Esq. 9 de Julio		C.2.1		2c



INVENTARIO Y CATALOGACION DE EDIFICIOS Y SITIOS DE INTERES PATRIMONIAL

Identificación Catastral	Frente	Esquina	Denominación	Categoría	APH	Grado Protección
01 218						
019 01218019h951	9 de Julio			B.2.1		2b
020 01218020h11805	9 de Julio			B.2.1		2b
021 001 01218021001h536	9 de Julio			B.2.1		2b
021 003 01218021003h534	9 de Julio			B.2.1		2b
021 007 01218021007h535	9 de Julio	Esq. Balcarce		B.2.1		2b
p005 004 01218p005004	3 de Febrero			D		2c
01 220						
006 01220006h14551	3 de Febrero			D		2b
007 001 01220007001	3 de Febrero			D		2c
007 002 01220007002	3 de Febrero			D		2c
008 01220008	3 de Febrero			D		2c
019 01220019	9 de Julio			E.1.2		2c
020 01220020	9 de Julio					P. Entorno
021 001 01220021001	9 de Julio			B.1.2		2c
021 002 01220021002	9 de Julio					P. Entorno
021 003 01220021003	9 de Julio					P. Entorno
021 004 01220021004	9 de Julio					P. Entorno
022 001 01220022001	9 de Julio					P. Entorno
022 002 01220022002	9 de Julio			B.1.2		2c
022 003 01220022003	9 de Julio					P. Entorno
022 004 01220022004	9 de Julio					P. Entorno
023 01220023	9 de Julio			B.1.2		2c
024 001 01220024001	9 de Julio			B.1.2		2c
024 002 01220024002	9 de Julio			B.1.2		2c
p021 001 01220p021001	9 de Julio			B.1.2		2c
p022 001 01220p022001	9 de Julio			B.1.2		2c
01 224						
022 001 01224022001	9 de Julio					P. Entorno
022 002 01224022002	9 de Julio					P. Entorno

INVENTARIO Y CATALOGACION DE EDIFICIOS Y SITIOS DE INTERES PATRIMONIAL

71
120 83

Identificación Catastral sec. man. graf. s/d	Frente	Esquina	Denominación	Categoría	APH	Grado Protección
01 224						
022 003 01224022003	9 de Julio					P. Entorno
023 001 01224023001	9 de Julio		Asociación Propietarios y Criadores Caballos S.P.C.	E.1.1		2b
023 002 01224023002	9 de Julio					P. Entorno
023 003 01224023003	9 de Julio					P. Entorno
023 004 01224023004	9 de Julio					P. Entorno
023 005 01224023005	9 de Julio					P. Entorno
023 006 01224023006	9 de Julio					P. Entorno
023 007 01224023007	9 de Julio					P. Entorno
024 01224024h8376	9 de Julio			E.1.2		2b
025 01224025	9 de Julio					P. Entorno
p022 01224p022	9 de Julio					P. Entorno
p023 01224p023	9 de Julio			E.1.1		2b
01 225						
015 01225015	Entre Ríos			D		2b
016 01225016	Entre Ríos			D		2b
017 01225017	Entre Ríos			D		2b
031 01225031	Corrientes			F.1.2		2b
032 01225032h5854	Corrientes					P. Entorno
01 226						
021 001 01226021001h1441	Mitre	Esq. 9 de Julio		B.2.1		2b
021 002 01226021002h1222	9 de Julio			B.2.1		2b
01 227						
010 01227010	Sarmiento			A		2a
011 01227011	Sarmiento		Comando 2do. Cuerpo del Ejército	A		2a
013 001 01227013001	Sarmiento			A		2a
013 002 01227013002	Sarmiento			A		2a
01 228						
009 001 01228009001	3 de Febrero			B.2.1		2b
009 002 01228009002	3 de Febrero	Esq. San Martín		B.2.1		2b
016 001 01228016001	San Martín			B.2.1		2b

INVENTARIO Y CATALOGACION DE EDIFICIOS Y SITIOS DE INTERES PATRIMONIAL

72
84

Identificación Catastral sec. man. graf. s/d	Frente	Esquina	Denominación	Categoría	APH	Grado Protección
01 228						
016 002 01228016002h3806	San Martín			B.2.1		2b
017 01228017h608	San Martín	Esq. 9 de Julio		B.2.1		2b
01 229						
001 003 01229001003h28A	3 de Febrero			D		2b
001 006 01229001006h28B	3 de Febrero			D		2b
001 009 01229001009	3 de Febrero			D		2b
002 01229002	3 de Febrero					P. Entorno
01 230						
003 01230003	3 de Febrero			D		2c
004 01230004	3 de Febrero			D		2c
005 01230005	3 de Febrero			D		2b
006 01230006h366	3 de Febrero			D		2b
007 01230007	3 de Febrero			D		2c
008 01230008	3 de Febrero	Esq. Laprida		D		2b
009 01230009	Laprida			D		2b
010 01230010h353	Laprida			D		2b
011 01230011	Laprida					P. Entorno
012 01230012	Laprida		Asociación Familia Piamontesa	E.1.2		2b
014 000 01230014000001	Maipú	/ Laprida	Capilla Cristo Rey	D		2c
023 01230023	Maipú			D		2b
025 01230025h847	Maipú			D		2b
026 01230026h1161	Maipú			D		2c
p023 01230p023	Maipú			D		2b
01 231						
001 01231001h959	3 de Febrero	Esq. Laprida	Edificio Bogleone	B.2.1		2b
022 001 01231022001	Laprida					P. Entorno
022 002 01231022002	Laprida					P. Entorno
023 01231023h1220	Laprida		Casa Toral Palmero	E.1.2		2b
024 01231024	Laprida		Casa Chiodi y Podestá			P. Entorno

INVENTARIO Y CATALOGACION DE EDIFICIOS Y SITIOS DE INTERES PATRIMONIAL

73
72 85

Identificación Catastral sec. man. graf. s/d	Frente	Esquina	Denominación	Categoría	APH	Grado Protección
01 231						
027 01231027	Laprida			B.2.1		2b
028 01231028	Laprida		Casa Sivori	B.2.1		2b
01 232						
001 01232001	Buenos Aires	Esq. 3 de Febrero	Casa Olivieri - Beoldo	B.2.1		2b
013 01232013	J. M. de Rosas					P. Entorno
014 01232014	J. M. de Rosas		Policía de la Prov. de Santa Fe. Comisaría 1a.	E.1.2		2b
015 01232015	J. M. de Rosas					P. Entorno
029 01232029	9 de Julio		Casa del Banco Edificador de Rosario	B.2.1		2b
030 001 01232030001	9 de Julio	Esq. Buenos Aires	Casa del Banco Edificador de Rosario	B.2.1		2b
030 002 01232030002	Buenos Aires			B.2.1		2b
031 01232031h13711	Buenos Aires			B.2.1		2c
032 01232032	Buenos Aires		La Casa de los Atlantes	A		2a
036 01232036h379	Buenos Aires		Casa Granel de Sánchez	B.2.1		2b
037 01232037h1344	Buenos Aires		Casa Olivieri y Cozzo. Sind. de Gas del Estado	B.2.1		2b
038 01232038h5151	Buenos Aires		Casa Olivieri	B.2.1		2b
01 233						
010 01233010	3 de Febrero			E.1.2		2c
011 01233011	3 de Febrero					P. Entorno
012 01233012	3 de Febrero			E.1.2		2b
01 236						
016 01236016	Colón			A		2b
017 01236017	Colón					P. Entorno
018 01236018	Colón			B.1.2		2c
019 001 01236019001	Colón			B.1.2		2c
019 002 01236019002	Colón			B.1.2		2c
019 003 01236019003	Colón			B.1.2		2c
023 001 01236023001	9 de Julio					P. Entorno
023 002 01236023002	9 de Julio					P. Entorno
023 003 01236023003	9 de Julio					P. Entorno

INVENTARIO Y CATALOGACION DE EDIFICIOS Y SITIOS DE INTERES PATRIMONIAL

#4
#3 gb

Identificación Catastral sec. man. graf. s/d	Frente	Esquina	Denominación	Categoría	APH	Grado Protección
01 236						
023 004 01236023004	9 de Julio					P. Entorno
023 005 01236023005	9 de Julio			D		2b
023 006 01236023006	9 de Julio					P. Entorno
023 007 01236023007	9 de Julio					P. Entorno
023 008 01236023008	9 de Julio					P. Entorno
023 009 01236023009	9 de Julio					P. Entorno
023 010 01236023010	9 de Julio					P. Entorno
024 002 01236024002	9 de Julio					P. Entorno
024 003 01236024003	9 de Julio			D		2b
024 004 01236024004	9 de Julio					P. Entorno
024 005 01236024005	9 de Julio					P. Entorno
024 006 01236024006	9 de Julio					P. Entorno
024 007 01236024007	9 de Julio					P. Entorno
024 008 01236024008	9 de Julio					P. Entorno
024 009 01236024009h15681	9 de Julio			D		2b
025 001 01236025001	9 de Julio					P. Entorno
025 002 01236025002	9 de Julio					P. Entorno
025 003 01236025003	9 de Julio					P. Entorno
025 004 01236025004	9 de Julio					P. Entorno
p023 004 01236p023004	9 de Julio					P. Entorno
p023 005 01236p023005	9 de Julio			D		2b
p024 007 01236p024007	9 de Julio			D		2b
p025 001 01236p025001	9 de Julio					P. Entorno
01 237						
030 01237030h3031	Colón					P. Entorno
031 01237031h1128	Colón			A		2b
01 238						
022 01238022	9 de Julio	Esq. Necochea	Colegio Nacional N° 1 Domingo F. Sarmiento	A		2a
01 239						

INVENTARIO Y CATALOGACION DE EDIFICIOS Y SITIOS DE INTERES PATRIMONIAL

Handwritten marks: a signature and the numbers 124 and 81.


Identificación Catastral sec. man. graf. s/d	Frente	Esquina	Denominación	Categoría	APH	Grado Protección
01 239						
001 01239001	9 de Julio	Esq. Bv. Oroño			APH 1	P. Entorno
017 01239017	Balcarce					P. Entorno
018 01239018	Balcarce	Esq. Zeballos		B.2.1		2b
019 01239019	Zeballos			B.2.1		2b
020 01239020	Bv. Oroño				APH 1	P. Entorno
021 01239021	Zeballos			B.2.1		2a
022 01239022	Zeballos			B.2.1		2b
023 01239023	Zeballos	Esq. Bv. Oroño		B.2.1	APH 1	2a
024 01239024	Bv. Oroño		Instituto Philippe Pinel	B.2.1	APH 1	2a
025 01239025	Bv. Oroño		Solanas Club	B.2.1	APH 1	2b
026 01239026h16	Bv. Oroño				APH 1	P. Entorno
030 01239030	Bv. Oroño				APH 1	P. Entorno
031 01239031	Bv. Oroño		Oroño Club Tennis	E.1.2	APH 1	2b
01 240						
001 01240001h393	Balcarce	Esq. 9 de Julio		D		2c
002 01240002	9 de Julio			D		2b
003 01240003h46	9 de Julio			D		2b
004 01240004h1194	9 de Julio			D		2c
005 01240005h1762	9 de Julio			D		2b
029 01240029	Zeballos			B.1.2		2c
030 01240030	Zeballos			B.1.2		2c
031 01240031	Zeballos	Esq. Balcarce		B.2.1		2b
039 01240039	Balcarce			D		2b
01 241						
001 002 01241001002h7538	Moreno			B.2.2		2b
007 001 01241007001	9 de Julio			B.1.2		2c
007 002 01241007002	9 de Julio					P. Entorno
007 003 01241007003	9 de Julio					P. Entorno
007 004 01241007004	9 de Julio					P. Entorno

Handwritten mark: a stylized signature or symbol.

INVENTARIO Y CATALOGACION DE EDIFICIOS Y SITIOS DE INTERES PATRIMONIAL

76
88

Identificación Catastral sec. man. graf. s/d	Frente	Esquina	Denominación	Categoría	APH	Grado Protección
01 241						
007 005 01241007005	9 de Julio					P. Entorno
007 006 01241007006	9 de Julio					P. Entorno
007 007 01241007007	9 de Julio					P. Entorno
007 008 01241007008	9 de Julio			B.1.2		2c
008 01241008	9 de Julio			B.1.2		2c
019 01241019	Dorrego			B.2.1		2b
020 01241020	Dorrego	Esq. Zeballos		B.2.1		2b
021 01241021	Zeballos			B.2.1		2b
022 01241022	Zeballos			B.1.2		2b
023 01241023	Zeballos			B.1.2		2b
035 69 01241035069	Moreno			B.1.2		2c
036 01241036	Moreno			B.1.2		2b
037 01241037	Moreno			B.2.2		2b
p007 001 01241p007001	9 de Julio			B.1.2		2c
01 244						
018 01244018h503	Pte. Roca	Esq. Zeballos		B.2.1		2b
019 01244019h154	Zeballos			B.2.1		2b
025 002 01244025002	España			D		2b
027 01244027	España			D		2b
028 01244028	España			D		2b
029 001 01244029001	España			D		2b
029 002 01244029002	España					P. Entorno
029 003 01244029003	España					P. Entorno
029 004 01244029004	España					P. Entorno
029 005 01244029005	España					P. Entorno
p029 005 01244p029005	España			D		2b
01 246						
010 01246010	9 de Julio					P. Entorno
011 01246011h581	9 de Julio			E.1.2		2b



INVENTARIO Y CATALOGACION DE EDIFICIOS Y SITIOS DE INTERES PATRIMONIAL

Identificación Catastral sec. man. graf. s/d	Frente	Esquina	Denominación	Categoría	APH	Grado Protección
01 246						
021 01246021	Corrientes	Esq. Zeballos		B.2.1		2b
022 01246022	Zeballos			B.2.1		2b
023 01246023	Zeballos			B.2.1		2b
024 01246024	Zeballos			B.2.1		2b
01 247						
002 01247002	9 de Julio					P. Entorno
004 01247004h1088	9 de Julio			F.1.2		2b
005 01247005h5881	9 de Julio					P. Entorno
01 248						
006 01248006	9 de Julio					P. Entorno
007 001 01248007001h4738	9 de Julio			F.1.3		2b
019 01248019	Zeballos			B.1.1		2b
020 01248020	Zeballos	Esq. Entre Ríos		B.1.1		2b
021 01248021	Entre Ríos					P. Entorno
01 249						
015 01249015h11256	Sarmiento	Esq. Zeballos		B.1.2		2b
01 251						
018 01251018h10050	San Martín			E.1.2		2b
019 01251019h633	San Martín					P. Entorno
020 01251020	San Martín			E.1.2		2b
01 252						
018 01252018	Zeballos					P. Entorno
019 01252019	Zeballos			E.1.2		2b
020 001 01252020001	Zeballos	Esq. Maipú				P. Entorno
01 253						
001 01253001h6357	9 de Julio	Esq. Laprida		B.1.1		2c
002 01253002	9 de Julio			B.1.1		2c
031 01253031	Laprida		Asociación de la Iglesia Metodista	A		2b
032 01253032	Laprida					P. Entorno
033 01253033	Laprida		Instituto de la Tradición Martín Fierro			P. Entorno
034 01253034	Laprida			B.1.1		2c

90 78
72

INVENTARIO Y CATALOGACION DE EDIFICIOS Y SITIOS DE INTERES PATRIMONIAL

Identificación Catastral sec. man. graf. s/d	Frente	Esquina	Denominación	Categoría	APH	Grado Protección
01 254						
01 254						
012 01254012h3617	J. M. de Rosas				D	2b
013 01254013	J. M. de Rosas				D	2c
014 01254014h4701	J. M. de Rosas				D	2c
034 01254034	Buenos Aires					P. Entorno
035 001 01254035001	Buenos Aires				E.1.2	2a
01 255						
001 01255001h2590	9 de Julio	Esq. J. M. de Rosas			B.1.2	2b
01 256						
001 01256001	Alem	/ Zeballos / 1° de Mayo / 9 de Julio Hospital Provincial			A	2a
01 258						
001 01258001	9 de Julio	Esq. Ayacucho			A	2a
002 01258002	9 de Julio					P. Entorno
003 01258003	9 de Julio					P. Entorno
004 01258004	9 de Julio		Policía Federal de Rosario		A	2b
01 259						
011 002 01259011002h78	Necochea				C.2.2	2c
011 003 01259011003h302	Necochea				C.2.2	2c
019 01259019	Zeballos	Esq. Colón	Plaza Bélgica		H	5
01 261						
001 01261001h3641	Zeballos	Esq. Bv. Oroño			APH 1	P. Entorno
002 01261002	Zeballos				E.1.2	2c
003 01261003	Zeballos					P. Entorno
004 01261004	Zeballos					P. Entorno
005 01261005	Zeballos				E.1.2	2c
013 002 01261013002	Balcarce				D	2c
014 001 01261014001	Balcarce					P. Entorno
014 002 01261014002	Balcarce					P. Entorno
014 003 01261014003	Balcarce					P. Entorno
015 01261015	Balcarce				D	2c
016 01261016	Balcarce				D	2b

INVENTARIO Y CATALOGACION DE EDIFICIOS Y SITIOS DE INTERES PATRIMONIAL

91
79
133

Identificación Catastral sec. man. graf. s/d	Frente	Esquina	Denominación	Categoría	APH	Grado Protección
01 261						
019 01261019	Montevideo		Casa Guido	D		2a
020 01261020	Montevideo			D		2a
021 01261021	Montevideo			D		2b
023 01261023	Montevideo			C.2.1		2c
024 01261024	Montevideo			C.2.1		2c
025 01261025	Montevideo	Esq. Bv. Oroño	Consulado Gral. de Italia	A	APH 1	2a
028 01261028h12198	Bv. Oroño				APH 1	P. Entorno
029 01261029	Bv. Oroño			E.1.2	APH 1	2b
030 01261030	Bv. Oroño		Plaza del Aguaribay	H	APH 1	5
032 01261032	Bv. Oroño				APH 1	P. Entorno
p014 003 01261p014003	Balcarce					P. Entorno
01 262						
007 01262007	Zeballos					P. Entorno
008 01262008h14876	Zeballos			E.1.2		2b
01 263						
013 01263013	Dorrego		Sanatorio Plaza	F.1.3		2c
022 01263022	Montevideo					P. Entorno
023 01263023	Montevideo			E.1.2		2b
024 01263024	Montevideo					P. Entorno
01 265						
018 001 01265018001h1902	Montevideo	Esq. Italia		B.2.1		2b
018 003 01265018003h1950	Italia			B.2.1		2b
019 01265019	Italia			B.2.1		2b
01 267						
005 01267005h11951	Zeballos					P. Entorno
006 01267006h1716	Zeballos			E.1.2		2a
007 01267007	Zeballos					P. Entorno
01 269						
001 001 01269001001h88	Corrientes	Esq. Zeballos		B.2.1		2b
001 002 01269001002	Corrientes			B.2.1		2b

92 80
724

INVENTARIO Y CATALOGACION DE EDIFICIOS Y SITIOS DE INTERES PATRIMONIAL

Identificación Catastral sec. man. graf. s/d	Frente	Esquina	Denominación	Categoría	APH	Grado Protección
01 269						
001 003 01269001003	Zeballos				B.2.1	2b
031 01269031	Corrientes				F.1.2	2b
01 270						
014 01270014h1382	Mitre				E.1.2	2b
015 01270015	Mitre					P. Entorno
016 01270016h1323	Mitre				E.1.2	2b
017 01270017	Mitre				E.1.2	2b
029 000 01270029000001	Montevideo	Esq. Entre Ríos			D	2b
029 000 01270029000002	Montevideo	Esq. Entre Ríos			D	2b
030 01270030	Entre Ríos				D	2c
031 01270031	Entre Ríos				D	2c
032 01270032	Entre Ríos				D	2b
033 000 01270033000001	Entre Ríos				D	2b
034 01270034h2100	Entre Ríos				D	2b
035 001 01270035001	Entre Ríos				D	2b
035 002 01270035002	Entre Ríos				D	2b
035 003 01270035003	Entre Ríos				D	2b
035 004 01270035004	Entre Ríos				D	2b
035 005 01270035005	Entre Ríos				D	2b
035 006 01270035006	Entre Ríos				D	2b
035 007 01270035007	Entre Ríos				D	2b
035 008 01270035008	Entre Ríos				D	2b
035 009 01270035009	Entre Ríos				D	2b
035 010 01270035010	Entre Ríos				D	2b
035 011 01270035011	Entre Ríos				D	2b
035 012 01270035012	Entre Ríos				D	2b
035 013 01270035013	Entre Ríos				D	2b
035 014 01270035014	Entre Ríos				D	2b

Q3 ET
~~130~~

INVENTARIO Y CATALOGACION DE EDIFICIOS Y SITIOS DE INTERES PATRIMONIAL

Identificación Catastral sec. man. graf. s/d	Frente	Esquina	Denominación	Categoría	APH	Grado Protección
01 270						
035 015 01270035015	Entre Ríos			D		2b
035 016 01270035016	Entre Ríos			D		2b
039 01270039	Entre Ríos					P. Entorno
p035 013 01270p035013	Entre Ríos			D		2b
01 271						
030 001 01271030001h1690	Mitre					P. Entorno
030 002 01271030002	Mitre					P. Entorno
030 003 01271030003	Mitre					P. Entorno
030 004 01271030004	Mitre					P. Entorno
030 005 01271030005	Mitre					P. Entorno
030 006 01271030006	Mitre					P. Entorno
031 01271031	Mitre			D		2a
032 01271032h8357	Mitre			D		2b
p030 004 01271p030004	Mitre					P. Entorno
01 272						
001 002 01272001002h560	Sarmiento	Esq. Zeballos		B.2.1		2b
002 01272002h9058	Zeballos			B.2.1		2b
003 01272003	Zeballos			B.2.1		2b
008 002 01272008002h1640	Zeballos					P. Entorno
008 004 01272008004h394	Zeballos	Esq. San Martín		F.1.3		2c
009 01272009h9336	San Martín					P. Entorno
021 002 01272021002h11802	Montevideo	Esq. Sarmiento		E.1.2		2b
022 001 01272022001	Sarmiento					P. Entorno
01 273						
003 001 01273003001h7064	Zeballos			C.2.2		2c
003 002 01273003002h205	Zeballos			C.2.2		2c
003 004 01273003004h9711	Zeballos			C.2.2		2c
006 01273006	Maipú					P. Entorno
007 01273007h7	Maipú			E.1.2		2b

94 82
 131

INVENTARIO Y CATALOGACION DE EDIFICIOS Y SITIOS DE INTERES PATRIMONIAL

Identificación Catastral sec. man. graf. s/d	Frente	Esquina	Denominación	Categoría	APH	Grado Protección
01 273						
008 01273008h4532	Maipú					P. Entorno
01 275						
012 01275012	Buenos Aires			E.1.1		2b
013 01275013	Buenos Aires					P. Entorno
014 01275014h2974	Buenos Aires			E.1.2		2c
031 01275031	Laprida			D		2c
032 01275032	Laprida			D		2b
033 01275033h2729	Laprida			D		2b
01 276						
015 01276015	J. M. de Rosas	/ Montevideo				P. Entorno
016 01276016	J. M. de Rosas					P. Entorno
017 01276017	J. M. de Rosas	Esq. Montevideo		D		2b
018 01276018	Montevideo			D		2b
01 279						
012 01279012	Ayacucho		Escuela Fiscal Alternativa	A		2a
01 280						
016 002 01280016002	Colón			B.2.1		2b
017 01280017	Colón			B.2.1		2b
018 01280018	Colón			B.2.1		2b
019 01280019	Colón			B.2.1		2b
020 01280020	Colón	Esq. Montevideo		B.2.1		2b
021 01280021	Montevideo			B.2.1		2b
022 01280022	Montevideo			B.2.1		2b
023 01280023	Montevideo			B.2.1		2b
034 01280034	Ayacucho			B.1.2		2c
035 01280035h250	Ayacucho			B.1.2		2c
036 01280036	Ayacucho			B.1.2		2c
01 281						
001 001 01281001001	Colón			B.1.1		2c
001 002 01281001002	Colón	Esq. Zeballos		B.1.1		2c

INVENTARIO Y CATALOGACION DE EDIFICIOS Y SITIOS DE INTERES PATRIMONIAL

93 83
7/2/2

Identificación Catastral sec. man. graf. s/d	Frente	Esquina	Denominación	Categoría	APH	Grado Protección
01 281						
001 003 01281001003h2762	Zeballos					P. Entorno
001 004 01281001004	Zeballos					P. Entorno
032 001 01281032001	Colón					P. Entorno
032 002 01281032002	Colón					P. Entorno
p001 004 01281p001004	Zeballos					P. Entorno
01 282						
027 01282027h630	Necochea				F.1.2	2b
01 283						
001 01283s/e	Av. Pellegrini		/ Montevideo / Balcarce / Bv. Oroño Plaza Vélez Sarsfield - Plaza del Foro		H	5
01 284						
001 01284001	Av. Pellegrini		/ Balcarce / Montevideo / Moreno Tribunales Provinciales		A	1b
01 285						
004 001 01285004001	Montevideo		/ Av. Pellegrini / Moreno Ex Ferrería Industrial M. Heredia y Cia.		A	2b
018 001 01285018001	Av. Pellegrini	Esq. Dorrego			D	2b
018 002 01285018002	Av. Pellegrini				D	2b
019 01285019	Av. Pellegrini				D	2b
020 01285020h7480	Av. Pellegrini				D	2b
024 01285024h4688	Av. Pellegrini				B.2.2	2b
01 286						
001 01286001h2359	Dorrego	Esq. Montevideo			F.1.2	2c
002 01286002	Montevideo					P. Entorno
003 01286003	Montevideo				E.1.2	2b
008 01286008	Montevideo				E.1.2	2b
009 01286009	Montevideo	Esq. Italia				P. Entorno
010 01286010	Italia					P. Entorno
011 01286011h7278	Italia				E.1.2	2b
012 001 01286012001	Italia					P. Entorno
012 002 01286012002	Italia				E.1.1	2c
014 01286014	Italia				B.2.1	2b
015 01286015	Italia	Esq. Av. Pellegrini			B.2.1	2b

96
ST

INVENTARIO Y CATALOGACION DE EDIFICIOS Y SITIOS DE INTERES PATRIMONIAL

Identificación Catastral sec. man. graf. s/d	Frente	Esquina	Denominación	Categoría	APH	Grado Protección
01 286						
017 01286017	Av. Pellegrini			B.2.1		2b
p012 002 01286p012002	Italia			E.1.1		2c
01 288						
026 01288026	Av. Pellegrini	/ Pte. Roca		E.1.2		2b
01 289						
017 01289017	Paraguay	Esq. Av. Pellegrini			APH 1	P. Entorno
018 01289018h9203	Av. Pellegrini				APH 1	P. Entorno
019 01289019h7624	Av. Pellegrini				APH 1	P. Entorno
020 001 01289020001	Av. Pellegrini				APH 1	P. Entorno
020 002 01289020002	Av. Pellegrini				APH 1	P. Entorno
020 003 01289020003	Av. Pellegrini				APH 1	P. Entorno
020 004 01289020004	Av. Pellegrini				APH 1	P. Entorno
020 005 01289020005	Av. Pellegrini				APH 1	P. Entorno
021 01289021h2183	Av. Pellegrini			E.1.2	APH 1	2b
022 01289022	Av. Pellegrini				APH 1	P. Entorno
023 01289023	Av. Pellegrini				APH 1	P. Entorno
024 01289024	Av. Pellegrini			B.2.1	APH 1	2b
025 01289025h893	Av. Pellegrini			B.2.1	APH 1	2b
027 01289027h7625	Pte. Roca			B.2.1		2b
028 01289028	Pte. Roca			B.1.2		2b
034 01289034	Av. Pellegrini	Esq. Pte. Roca		B.2.1	APH 1	2b
p020 01289p020	Av. Pellegrini				APH 1	P. Entorno
01 290						
015 01290015	Corrientes					P. Entorno
016 01290016h1092	Corrientes			A		2a
01 292						
011 01292011h4610	Mitre					P. Entorno
012 01292012	Mitre		Escuela Provincial N° 1240		A	2a
014 01292014	Mitre				A	2b
015 01292015	Av. Pellegrini	Esq. Mitre	Ex Farmacia Libertad		B.2.1	2b

97 85
734


INVENTARIO Y CATALOGACION DE EDIFICIOS Y SITIOS DE INTERES PATRIMONIAL

Identificación Catastral sec. man. graf. s/d	Frente	Esquina	Denominación	Categoría	APH	Grado Protección
01 292						
024 01292024	Entre Ríos			E.1.2		2b
025 001 01292025001	Entre Ríos					P. Entorno
025 002 01292025002h5681	Entre Ríos					P. Entorno
026 001 01292026001	Entre Ríos		Instituto del Niño	E.1.2		2b
026 002 01292026002	Entre Ríos					P. Entorno
026 003 01292026003	Entre Ríos					P. Entorno
026 004 01292026004	Entre Ríos					P. Entorno
026 005 01292026005	Entre Ríos					P. Entorno
026 006 01292026006	Entre Ríos					P. Entorno
p026 002 01292p026002	Entre Ríos			E.1.2		2b
01 293						
009 01293009h1041	Montevideo	Esq. Sarmiento		B.2.1		2b
01 295						
019 01295019	Av. Pellegrini			D		2b
020 01295020h8013	Av. Pellegrini			D		2c
01 297						
006 01297006	Montevideo			B.1.2		2c
007 001 01297007001	Montevideo			B.1.2		2c
007 002 01297007002	Montevideo					P. Entorno
007 003 01297007003	Montevideo					P. Entorno
008 01297008	Montevideo			B.1.2		2c
009 01297009	Montevideo			B.1.2		2c
024 01297024	Av. Pellegrini		Sanatorio Río	A		2a
p007 01297p007	Montevideo			B.1.2		2c
01 298						
011 01298011	Montevideo			D		2c
012 01298012h1135	Montevideo	Esq. J. M. de Rosas		D		2b
027 01298027h2371	Buenos Aires					P. Entorno
028 001 01298028001	Buenos Aires			F.1.2		2b
028 002 01298028002	Buenos Aires					P. Entorno

af 36
125

INVENTARIO Y CATALOGACION DE EDIFICIOS Y SITIOS DE INTERES PATRIMONIAL

Identificación Catastral sec. man. graf. s/d	Frente	Esquina	Denominación	Categoría	APH	Grado Protección
01 298						
028 003 01298028003	Buenos Aires					P. Entorno
029 01298029	Buenos Aires			F.1.2		2c
030 01298030	Buenos Aires		Sindicato OR y BR			P. Entorno
p028 01298p028	Buenos Aires			F.1.2		2b
01 299						
019 002 01299019002	1° de Mayo	Esq. Av. Pellegrini		B.2.1		2c
023 01299023h129	Av. Pellegrini			D		2b
024 001 01299024001	Av. Pellegrini			D		2c
024 002 01299024002h715	Av. Pellegrini			D		2c
025 01299025	Av. Pellegrini			D		2b
026 01299026	Av. Pellegrini			D		2b
027 01299027h1880	Av. Pellegrini			D		2b
028 001 01299028001	Av. Pellegrini			B.1.1		2c
028 002 01299028002	Av. Pellegrini					P. Entorno
028 003 01299028003	Av. Pellegrini					P. Entorno
029 01299029	Av. Pellegrini			B.1.1		2c
030 001 01299030001	Av. Pellegrini	Esq. J. M. de Rosas		B.1.1		2c
p028 01299p028	Av. Pellegrini			B.1.1		2c
01 300						
001 01300001h11549	Montevideo	Esq. 1° de Mayo		F.1.2		2b
002 01300002	Montevideo	/ 1° de Mayo				P. Entorno
020 000 01300020000001	Alem	Esq. Av. Pellegrini		B.2.1		2b
022 01300022	Av. Pellegrini			D		2b
023 01300023	Av. Pellegrini			D		2b
028 01300028	Av. Pellegrini			D		2c
029 01300029	Av. Pellegrini			D		2b
030 001 01300030001	Av. Pellegrini			D		2c
01 301						
017 01301017h1658	Av. Pellegrini	Esq. Ayacucho		B.2.1	APH 1	2b



INVENTARIO Y CATALOGACION DE EDIFICIOS Y SITIOS DE INTERES PATRIMONIAL

Identificación Catastral sec. man. graf. s/d	Frente	Esquina	Denominación	Categoría	APH	Grado Protección
01 301						
018 01301018	Av. Pellegrini				APH 1	P. Entorno
019 01301019	Av. Pellegrini				APH 1	P. Entorno
021 01301021	Av. Pellegrini			D	APH 1	2b
022 01301022h7006	Av. Pellegrini			D	APH 1	2c
023 01301023h8065	Av. Pellegrini			D	APH 1	2c
024 001 01301024001h9582	Av. Pellegrini	Esq. Alem		D	APH 1	2b
01 302						
001 01302001	Av. Pellegrini	/ Ayacucho / Montevideo / Colón Instituto Politécnico Superior Gral. San Martín		A	APH 1	2a
01 303						
001 001 01303001001	Montevideo	Esq. Colón		C.1.2		2c
007 003 01303007003	Necochea	Esq. Av. Pellegrini			APH 1	P. Entorno
008 01303008	Av. Pellegrini				APH 1	P. Entorno
009 001 01303009001h2847	Av. Pellegrini				APH 1	P. Entorno
009 002 01303009002	Av. Pellegrini				APH 1	P. Entorno
010 01303010	Av. Pellegrini			D	APH 1	2c
011 001 01303011001	Av. Pellegrini			D	APH 1	2c
011 002 01303011002	Av. Pellegrini				APH 1	P. Entorno
011 003 01303011003	Av. Pellegrini				APH 1	P. Entorno
012 01303012h13719	Av. Pellegrini			D	APH 1	2c
013 001 01303013001	Av. Pellegrini				APH 1	P. Entorno
013 002 01303013002	Av. Pellegrini			D	APH 1	2b
014 01303014h14899	Av. Pellegrini			D	APH 1	2c
015 001 01303015001h1019	Av. Pellegrini			D	APH 1	2c
015 002 01303015002	Av. Pellegrini				APH 1	P. Entorno
015 003 01303015003	Av. Pellegrini			D	APH 1	2c
016 01303016	Av. Pellegrini	Esq. Colón		B.2.1	APH 1	2b
017 01303017	Colón			B.2.1		2b
018 01303018	Colón					P. Entorno
019 01303019h181	Colón					P. Entorno



100 88
137

INVENTARIO Y CATALOGACION DE EDIFICIOS Y SITIOS DE INTERES PATRIMONIAL

Identificación Catastral sec. man. graf. s/d	Frente	Esquina	Denominación	Categoría	APH	Grado Protección
01 303						
020 001 01303020001h2009	Colón					P. Entorno
020 004 01303020004	Colón					P. Entorno
021 01303021	Colón			C.1.2		2c
022 01303022	Colón			C.1.2		2c
023 01303023	Colón			C.1.2		2c
024 01303024	Colón			C.1.2		2c
p011 002 01303p011002	Av. Pellegrini			D	APH 1	2c
p013 001 01303p013001	Av. Pellegrini			D	APH 1	2b
02 001						
001 02001001	Av. Pellegrini	/ Bv. Oroño / Balcarce / Cochabamba Plaza Lamas		H		5
02 002						
002 02002002h2506	Av. Pellegrini			A		2a
003 02002003	Av. Pellegrini			A		2a
005 02002005	Av. Pellegrini			C.2.2		2c
006 001 02002006001	Av. Pellegrini			C.2.2		2b
006 002 02002006002h596	Av. Pellegrini			C.2.2		2b
006 003 02002006003h2871	Av. Pellegrini			C.2.2		2c
006 004 02002006004	Av. Pellegrini			C.2.2		2c
006 005 02002006005	Av. Pellegrini	Esq. Moreno		C.2.1		2c
006 006 02002006006	Av. Pellegrini			C.2.2		2c
02 003						
004 02003004	Av. Pellegrini		Casa Biancone	A		2a
02 004						
001 02004001	Av. Pellegrini	Esq. Dorrego		E.1.2		2b
02 005						
006 001 02005006001	Av. Pellegrini			D		2b
006 002 02005006002	Av. Pellegrini			D		2c
007 02005007h1141	Av. Pellegrini			D		2b
009 02005009h949	Av. Pellegrini			B.2.2		2b
010 02005010h2316	Av. Pellegrini			B.2.2		2b

101 89
137

INVENTARIO Y CATALOGACION DE EDIFICIOS Y SITIOS DE INTERES PATRIMONIAL


Identificación Catastral sec. man. graf. s/d	Frente	Esquina	Denominación	Categoría	APH	Grado Protección
02 005						
011 02005011	Av. Pellegrini	Esq. España		A		2a
02 006						
001 001 02006001001	Av. Pellegrini				APH 1	P. Entorno
001 002 02006001002	Av. Pellegrini			D	APH 1	2c
002 02006002h566	Av. Pellegrini			D	APH 1	2b
003 02006003h697	Av. Pellegrini			D	APH 1	2b
004 02006004	Av. Pellegrini			D	APH 1	2c
005 02006005	Av. Pellegrini			D	APH 1	2b
006 02006006h1111	Av. Pellegrini			D	APH 1	2b
007 02006007h4417	Av. Pellegrini			D	APH 1	2b
008 001 02006008001	Av. Pellegrini			D	APH 1	2c
008 002 02006008002	Av. Pellegrini				APH 1	P. Entorno
008 003 02006008003	Av. Pellegrini				APH 1	P. Entorno
008 004 02006008004	Av. Pellegrini				APH 1	P. Entorno
008 005 02006008005	Av. Pellegrini				APH 1	P. Entorno
009 02006009h7460	Av. Pellegrini				APH 1	P. Entorno
011 02006011	Av. Pellegrini				APH 1	P. Entorno
012 02006012	Av. Pellegrini	Esq. Pte. Roca		B.2.1	APH 1	2b
p008 004 02006p008004	Av. Pellegrini			D	APH 1	2c
02 007						
001 001 02007001001h902	Av. Pellegrini	Esq. Pte. Roca		B.2.1	APH 1	2b
002 02007002	Av. Pellegrini				APH 1	P. Entorno
003 02007003h4932	Av. Pellegrini			B.2.2	APH 1	2b
004 02007004	Av. Pellegrini		Parroquia Ntra. Señora del Carmen	A	APH 1	1b
005 02007005	Av. Pellegrini			B.2.2	APH 1	2b
006 001 02007006001	Av. Pellegrini	Esq. Paraguay			APH 1	P. Entorno
02 009						
002 02009002	Av. Pellegrini		Sanatorio de los Nuevos Ayres	A		2a
02 010						
001 002 02010001002h1348	Av. Pellegrini	Esq. Entre Ríos		B.2.1		2b

INVENTARIO Y CATALOGACION DE EDIFICIOS Y SITIOS DE INTERES PATRIMONIAL

102 90
7387

Identificación Catastral sec. man. graf. s/d	Frente	Esquina	Denominación	Categoría	APH	Grado Protección
02 012						
02 012						
002 02012002	Av. Pellegrini			E.1.2		2b
007 02012007h1259	Av. Pellegrini			B.2.2		2b
008 02012008	Av. Pellegrini			B.2.2		2b
009 02012009	Av. Pellegrini			B.2.1		2c
010 001 02012010001h8865	Av. Pellegrini			B.2.1		2a
010 002 02012010002	Av. Pellegrini			B.2.1		2a
010 004 02012010004	Av. Pellegrini	Esq. San Martín		B.2.1		2a
010 005 02012010005h140	San Martín			B.2.1		2a
02 013						
006 02013006	Av. Pellegrini	Esq. Maipú		B.2.1		2b
02 014						
027 02014027	Av. Pellegrini	Esq. Maipú / Laprida	Soc. de Misericordia Asilo Maternal 1	A		2a
02 015						
001 02015001	Av. Pellegrini	/ Buenos Aires / Pje. Storni / Laprida	Plaza Gral. López	H		5
02 016						
004 000 02016004000001	Av. Pellegrini		Centro Cultural Madre Cabrini	E.1.2		2b
02 019						
001 002 02019001002h4009	Av. Pellegrini	Esq. Alem			APH 1	P. Entorno
001 003 02019001003h14166	Av. Pellegrini				APH 1	P. Entorno
002 001 02019002001	Av. Pellegrini				APH 1	P. Entorno
002 002 02019002002	Av. Pellegrini				APH 1	P. Entorno
003 02019003h3847	Av. Pellegrini				APH 1	P. Entorno
004 001 02019004001	Av. Pellegrini				APH 1	P. Entorno
004 002 02019004002	Av. Pellegrini			E.1.2	APH 1	2b
005 02019005	Av. Pellegrini				APH 1	P. Entorno
006 02019006	Av. Pellegrini				APH 1	P. Entorno
007 02019007	Av. Pellegrini			D	APH 1	2b
008 001 02019008001h7877	Av. Pellegrini			D	APH 1	2b
008 002 02019008002h962	Av. Pellegrini	Esq. Ayacucho		D	APH 1	2c

02 020



INVENTARIO Y CATALOGACION DE EDIFICIOS Y SITIOS DE INTERES PATRIMONIAL

Identificación Catastral sec. man. graf. s/d	Fronte	Esquina	Denominación	Categoría	APH	Grado Protección
02 020						
001 02020001h920	Av. Pellegrini	Esq. Ayacucho		B.2.1	APH 1	2b
002 02020002h2382	Av. Pellegrini			B.2.1	APH 1	2b
003 02020003h2213	Av. Pellegrini				APH 1	P. Entorno
004 001 02020004001h2182	Av. Pellegrini				APH 1	P. Entorno
004 003 02020004003	Av. Pellegrini				APH 1	P. Entorno
005 02020005	Av. Pellegrini		Convento Carmelitas Descalzas	A	APH 1	2a
006 02020006	Av. Pellegrini				APH 1	P. Entorno
007 001 02020007001	Av. Pellegrini				APH 1	P. Entorno
007 002 02020007002h938	Av. Pellegrini				APH 1	P. Entorno
007 003 02020007003h1359	Av. Pellegrini	Esq. Colón		C.2.1	APH 1	2b
02 021						
001 001 02021001001h752	Av. Pellegrini	Esq. Colón		C.2.1	APH 1	2c
001 002 02021001002	Av. Pellegrini			C.2.1	APH 1	2c
001 003 02021001003h6981	Av. Pellegrini			C.2.1	APH 1	2c
001 004 02021001004	Av. Pellegrini			C.2.1	APH 1	2c
001 005 02021001005	Av. Pellegrini			C.2.1	APH 1	2c
002 001 02021002001	Av. Pellegrini			D	APH 1	2b
002 003 02021002003	Av. Pellegrini				APH 1	P. Entorno
002 004 02021002004	Av. Pellegrini				APH 1	P. Entorno
002 005 02021002005	Av. Pellegrini				APH 1	P. Entorno
003 001 02021003001h1649	Av. Pellegrini			D	APH 1	2c
003 002 02021003002	Av. Pellegrini				APH 1	P. Entorno
003 003 02021003003	Av. Pellegrini				APH 1	P. Entorno
003 004 02021003004h2042	Av. Pellegrini				APH 1	P. Entorno
004 001 02021004001	Av. Pellegrini			D	APH 1	2c
004 002 02021004002	Av. Pellegrini				APH 1	P. Entorno
004 003 02021004003h1540	Av. Pellegrini				APH 1	P. Entorno
004 004 02021004004	Av. Pellegrini				APH 1	P. Entorno

164 92
704


INVENTARIO Y CATALOGACION DE EDIFICIOS Y SITIOS DE INTERES PATRIMONIAL

Identificación Catastral	Frente	Esquina	Denominación	Categoría	APH	Grado Protección
02 021						
004 005 02021004005	Av. Pellegrini				APH 1	P. Entorno
005 02021005	Av. Pellegrini			D	APH 1	2b
006 02021006	Av. Pellegrini			D	APH 1	2b
007 001 02021007001	Av. Pellegrini	Esq. Necochea			APH 1	P. Entorno
p002 02021p002	Av. Pellegrini				APH 1	P. Entorno
p003 02021p003	Av. Pellegrini			D	APH 1	2c
p004 02021p004	Av. Pellegrini				APH 1	P. Entorno
08 028						
008 002 08028008002	Bv. Oroño	Esq. Rivadavia			APH 1	P. Entorno
008 003 08028008003h14670	Bv. Oroño				APH 1	P. Entorno
009 08028009h15015	Bv. Oroño				APH 1	P. Entorno
010 08028010h14661	Bv. Oroño				APH 1	P. Entorno
011 001 08028011001h2500	Bv. Oroño				APH 1	P. Entorno
011 002 08028011002	Bv. Oroño				APH 1	P. Entorno
012 001 08028012001h516	Bv. Oroño				APH 1	P. Entorno
012 003 08028012003	Bv. Oroño				APH 1	P. Entorno
013 08028013	Bv. Oroño				APH 1	P. Entorno
014 001 08028014001h2163	Bv. Oroño				APH 1	P. Entorno
014 002 08028014002	Bv. Oroño	Esq. Güemes			APH 1	P. Entorno
08 038						
006 004 08038006004h11217	Bv. Oroño				APH 1	P. Entorno
006 005 08038006005	Bv. Oroño				APH 1	P. Entorno
006 008 08038006008h15776	Bv. Oroño	Esq. Güemes			APH 1	P. Entorno
007 001 08038007001	Bv. Oroño				APH 1	P. Entorno
007 002 08038007002	Bv. Oroño				APH 1	P. Entorno
007 003 08038007003h5024	Bv. Oroño				APH 1	P. Entorno
007 004 08038007004h4530	Bv. Oroño				APH 1	P. Entorno
007 006 08038007006h5328	Bv. Oroño				APH 1	P. Entorno
007 011 08038007011	Bv. Oroño				APH 1	P. Entorno

105 93

INVENTARIO Y CATALOGACION DE EDIFICIOS Y SITIOS DE INTERES PATRIMONIAL


Identificación Catastral sec. man. graf. s/d	Fronte	Esquina	Denominación	Categoría	APH	Grado Protección
08 038						
008 001 08038008001	Bv. Oroño				APH 1	P. Entorno
008 002 08038008002	Bv. Oroño				APH 1	P. Entorno
008 003 08038008003h2774	Bv. Oroño				APH 1	P. Entorno
009 08038009h3299	Bv. Oroño		Edificio de Renta Irazoqui	F.1.2	APH 1	2b
010 001 08038010001	Bv. Oroño				APH 1	P. Entorno
010 002 08038010002	Bv. Oroño				APH 1	P. Entorno
010 003 08038010003	Bv. Oroño				APH 1	P. Entorno
011 08038011h8148	Bv. Oroño				APH 1	P. Entorno
012 001 08038012001h999	Bv. Oroño	Esq. Brown			APH 1	P. Entorno
p006 08038p006	Bv. Oroño				APH 1	P. Entorno
p010 08038p010	Bv. Oroño				APH 1	P. Entorno
08 052						
010 08052010h5308	Bv. Oroño	Esq. Brown		C.2.1	APH 1	2c
011 08052011h8496	Bv. Oroño			C.2.1	APH 1	2c
012 08052012	Bv. Oroño				APH 1	P. Entorno
013 08052013	Bv. Oroño		Mercado Oroño	B.2.2	APH 1	2b
017 08052017h2019	Bv. Oroño				APH 1	P. Entorno
018 08052018	Bv. Oroño	Esq. Jujuy			APH 1	P. Entorno
032 000 08052032000003	Bv. Oroño				APH 1	P. Entorno
08 066						
008 08066008	Bv. Oroño	Esq. Jujuy			APH 1	P. Entorno
009 08066009h1635	Bv. Oroño				APH 1	P. Entorno
010 001 08066010001h15431	Bv. Oroño				APH 1	P. Entorno
011 08066011h9629	Bv. Oroño				APH 1	P. Entorno
012 001 08066012001h3147	Bv. Oroño				APH 1	P. Entorno
012 002 08066012002	Bv. Oroño				APH 1	P. Entorno
013 001 08066013001	Bv. Oroño			E.1.2	APH 1	2c
013 003 08066013003h10906	Bv. Oroño				APH 1	P. Entorno
013 004 08066013004	Bv. Oroño	Esq. Salta	Ex Cine Real	B.2.1	APH 1	2a



INVENTARIO Y CATALOGACION DE EDIFICIOS Y SITIOS DE INTERES PATRIMONIAL

Identificación Catastral sec. man. graf. s/d	Frente	Esquina	Denominación	Categoría	APH	Grado Protección
08 081						
08 081						
008 004 08081008004h3638	Bv. Oroño				APH 1	P. Entorno
010 08081010	Bv. Oroño			E.1.2	APH 1	2b
011 08081011	Bv. Oroño				APH 1	P. Entorno
012 08081012h7251	Bv. Oroño				APH 1	P. Entorno
013 08081013	Bv. Oroño				APH 1	P. Entorno
014 08081014	Bv. Oroño			B.2.1	APH 1	2b
015 08081015	Bv. Oroño			B.2.1	APH 1	2b
016 08081016	Bv. Oroño	Esq. Catamarca		B.2.1	APH 1	2b
034 001 08081034001h16185	Bv. Oroño	Esq. Salta			APH 1	P. Entorno
08 102						
010 08102010	Bv. Oroño	Esq. Catamarca		A	APH 1	2a
011 08102011	Bv. Oroño			A	APH 1	2b
012 08102012	Bv. Oroño				APH 1	P. Entorno
013 08102013h15178	Bv. Oroño				APH 1	P. Entorno
014 08102014	Bv. Oroño				APH 1	P. Entorno
016 08102016	Bv. Oroño				APH 1	P. Entorno
017 08102017	Bv. Oroño				APH 1	P. Entorno
018 08102018h672	Bv. Oroño			C.2.1	APH 1	2c
019 08102019	Bv. Oroño			C.2.1	APH 1	2c
020 001 08102020001	Bv. Oroño	Esq. Tucumán		C.2.1	APH 1	2c
08 132						
005 08132005	Bv. Oroño	Esq. Tucumán		A	APH 1	2a
006 08132006h12170	Bv. Oroño			C.2.2	APH 1	2c
007 08132007h3684	Bv. Oroño				APH 1	P. Entorno
008 08132008	Bv. Oroño			A	APH 1	2b
009 08132009	Bv. Oroño			A	APH 1	2b
010 08132010	Bv. Oroño				APH 1	P. Entorno
027 08132027	Bv. Oroño	Esq. Urquiza		A	APH 1	2b

08 161



INVENTARIO Y CATALOGACION DE EDIFICIOS Y SITIOS DE INTERES PATRIMONIAL

Identificación Catastral sec. man. graf. s/d	Frente	Esquina	Denominación	Categoría	APH	Grado Protección
08 161						
009 002 08161009002h1958	Bv. Oroño	Esq. Urquiza		A	APH 1	2a
010 08161010	Bv. Oroño			A	APH 1	2b
011 08161011	Bv. Oroño				APH 1	P. Entorno
012 08161012h419	Bv. Oroño			F.1.3	APH 1	2b
013 08161013	Bv. Oroño				APH 1	P. Entorno
014 002 08161014002h2396	Bv. Oroño			B.2.2	APH 1	2b
014 003 08161014003	Bv. Oroño				APH 1	P. Entorno
014 004 08161014004h6482	Bv. Oroño				APH 1	P. Entorno
014 005 08161014005	Bv. Oroño				APH 1	P. Entorno
014 006 08161014006	Bv. Oroño			B.2.2	APH 1	2b
015 002 08161015002	Bv. Oroño	Esq. San Lorenzo		C.2.1	APH 1	2b
015 004 08161015004	Bv. Oroño				APH 1	P. Entorno
p014 08161p014	Bv. Oroño				APH 1	P. Entorno
08 189						
006 08189006h159	Bv. Oroño	Esq. San Lorenzo			APH 1	P. Entorno
007 08189007h165	Bv. Oroño				APH 1	P. Entorno
008 08189008	Bv. Oroño				APH 1	P. Entorno
009 08189009	Bv. Oroño				APH 1	P. Entorno
010 08189010	Bv. Oroño				APH 1	P. Entorno
011 08189011	Bv. Oroño	Esq. Santa Fe	Escuela Gral. Justo José de Urquiza	A	APH 1	2b
023 08189023	Bv. Oroño				APH 1	P. Entorno
08 214						
006 004 08214006004	Bv. Oroño	Esq. Santa Fe		C.2.1	APH 1	2b
006 005 08214006005	Bv. Oroño				APH 1	P. Entorno
007 08214007	Bv. Oroño				APH 1	P. Entorno
008 08214008	Bv. Oroño			B.2.2	APH 1	2b
011 08214011	Bv. Oroño		Colegio Hermanos Maristas	A	APH 1	2a
012 001 08214012001h136	Bv. Oroño	Esq. Córdoba	La Comercial de Rosario. Cía. Arg. de Seguros	A	APH 1	2a

09 029




108 96
745

INVENTARIO Y CATALOGACION DE EDIFICIOS Y SITIOS DE INTERES PATRIMONIAL


Identificación Catastral sec. man. graf. s/d	Frente	Esquina	Denominación	Categoría	APH	Grado Protección
09 029						
007 09029007	Bv. Oroño	Esq. Córdoba			APH 1	P. Entorno
008 09029008h26	Bv. Oroño			F.1.3	APH 1	2b
009 09029009	Bv. Oroño				APH 1	P. Entorno
010 09029010	Bv. Oroño			F.1.2	APH 1	2b
011 09029011	Bv. Oroño			F.1.2	APH 1	2b
012 09029012h10033	Bv. Oroño				APH 1	P. Entorno
013 09029013h11404	Bv. Oroño	Esq. Rioja			APH 1	P. Entorno
09 058						
002 001 09058002001h1299	Bv. Oroño	Esq. Rioja			APH 1	P. Entorno
003 09058003	Bv. Oroño		Tribunales Federales	A	APH 1	1b
004 09058004	Bv. Oroño	Esq. San Luis	Capiila del Colegio Ntra. Sra. de la Misericordia	A	APH 1	1b
09 087						
006 003 09087006003h2654	Bv. Oroño	Esq. San Luis		A	APH 1	2a
007 09087007	Bv. Oroño			C.2.2	APH 1	2c
008 09087008	Bv. Oroño			A	APH 1	2a
009 09087009	Bv. Oroño				APH 1	P. Entorno
010 09087010	Bv. Oroño			C.2.2	APH 1	2c
011 09087011	Bv. Oroño			C.2.2	APH 1	2c
012 09087012h225	Bv. Oroño			B.2.2	APH 1	2a
013 09087013	Bv. Oroño			B.2.2	APH 1	2b
014 09087014	Bv. Oroño			B.2.2	APH 1	2b
015 001 09087015001	Bv. Oroño			C.2.1	APH 1	2c
015 002 09087015002	Bv. Oroño	Esq. San Juan		C.2.1	APH 1	2c
09 116						
003 002 09116003002	Bv. Oroño	Esq. San Juan			APH 1	P. Entorno
004 09116004h13914	Bv. Oroño				APH 1	P. Entorno
005 09116005h1260	Bv. Oroño				APH 1	P. Entorno
007 09116007	Bv. Oroño		Colegio Dante Alighieri	A	APH 1	2a
008 09116008	Bv. Oroño			B.2.2	APH 1	2b

INVENTARIO Y CATALOGACION DE EDIFICIOS Y SITIOS DE INTERES PATRIMONIAL



Identificación Catastral sec. man. graf. s/d	Fronte	Esquina	Denominación	Categoría	APH	Grado Protección
09 116						
009 09116009	Bv. Oroño			B.2.2	APH 1	2a
010 09116010h4337	Bv. Oroño				APH 1	P. Entorno
011 09116011h9652	Bv. Oroño				APH 1	P. Entorno
012 09116012h10643	Bv. Oroño				APH 1	P. Entorno
013 09116013	Bv. Oroño	Esq. Mendoza		A	APH 1	2a
09 144						
008 003 09144008003h2185	Bv. Oroño	Esq. Mendoza			APH 1	P. Entorno
008 004 09144008004	Bv. Oroño				APH 1	P. Entorno
008 005 09144008005	Bv. Oroño				APH 1	P. Entorno
009 001 09144009001	Bv. Oroño				APH 1	P. Entorno
009 002 09144009002	Bv. Oroño				APH 1	P. Entorno
009 004 09144009004	Bv. Oroño				APH 1	P. Entorno
009 005 09144009005	Bv. Oroño				APH 1	P. Entorno
010 000 09144010000002	Bv. Oroño	Esq. 3 de Febrero	Empresa Provincial de la Energía. EPE	C.2.2	APH 1	2b
p009 005 09144p009005	Bv. Oroño				APH 1	P. Entorno
09 172						
005 09172005	Bv. Oroño	Esq. 3 de Febrero	Estación Automóvil Club Argentina	A	APH 1	2b
007 09172007	Bv. Oroño			B.2.2	APH 1	2b
008 09172008h5716	Bv. Oroño				APH 1	P. Entorno
009 09172009	Bv. Oroño			B.2.2	APH 1	2b
010 09172010	Bv. Oroño			B.2.2	APH 1	2a
011 09172011h3805	Bv. Oroño				APH 1	P. Entorno
012 001 09172012001	Bv. Oroño	Esq. 9 de Julio		B.2.1	APH 1	2a
09 199						
003 016 09199003016h5085	Bv. Oroño	Esq. 9 de Julio			APH 1	P. Entorno
003 017 09199003017h12738	Bv. Oroño				APH 1	P. Entorno
003 018 09199003018h1326	Bv. Oroño				APH 1	P. Entorno
003 019 09199003019h986	Bv. Oroño				APH 1	P. Entorno
003 020 09199003020	Bv. Oroño				APH 1	P. Entorno

INVENTARIO Y CATALOGACION DE EDIFICIOS Y SITIOS DE INTERES PATRIMONIAL



Identificación Catastral sec. man. graf. s/d	Frente	Esquina	Denominación	Categoría	APH	Grado Protección
09 199						
003 021 09199003021h7705	Bv. Oroño				APH 1	P. Entorno
004 09199004	Bv. Oroño			B.2.2	APH 1	2b
007 002 09199007002h8949	Bv. Oroño	Esq. Zeballos			APH 1	P. Entorno
007 033 09199007033h13835	Bv. Oroño				APH 1	P. Entorno
022 09199022	Bv. Oroño			B.2.2	APH 1	2b
09 226						
008 09226008	Bv. Oroño	Esq. Zeballos		D	APH 1	2b
009 09226009	Bv. Oroño			D	APH 1	2c
010 09226010	Bv. Oroño			D	APH 1	2b
011 09226011	Bv. Oroño			D	APH 1	2a
012 09226012	Bv. Oroño			D	APH 1	2a
013 09226013	Bv. Oroño			D	APH 1	2b
014 001 09226014001	Bv. Oroño			D	APH 1	2b
014 002 09226014002h3419	Bv. Oroño				APH 1	P. Entorno
014 003 09226014003h1346	Bv. Oroño				APH 1	P. Entorno
014 004 09226014004	Bv. Oroño				APH 1	P. Entorno
014 005 09226014005h2481	Bv. Oroño	Esq. Montevideo			APH 1	P. Entorno
09 253						
001 09253001	Bv. Oroño		Museo Municipal "J.B. Castagnino"		A	1b