

5.3.0.1966
MUNICIPALIDAD DE ROSARIO
Folio
Mesa Gral. Entradas

9046-
MUNICIPALIDAD DE ROSARIO
REGISTRADO
2 ABR 1996
MESA GRAL. DE ENTRADAS
GENERAL

LA MUNICIPALIDAD DE ROSARIO HA SANCIONADO LA SIGUIENTE


ORDENANZA
(N° 6.139)

Artículo 1°.- Apruébase el trazado oficial del área comprendida entre el Camino Previsión y Hogar, la Avda. San Martín, la ex-zona de vías del Ferrocarril Belgrano y la Autopista Rosario-Buenos Aires, según se indica en el plano que se adjunta, el que forma parte indisoluble de la presente Ordenanza.

Art. 2°.- La apertura del trazado aprobado en el Artículo precedente queda supeditada a la reubicación de las viviendas precarias asentadas sobre el mismo, por parte del Servicio Público de la Vivienda.

Art. 3°.- Comuníquese a la Intendencia, publíquese y agréguese al D.M.-

Sala de Sesiones, 21 de Marzo de 1996.-


FEDERICO G. FORMENTE
Secretario General
H. Concejo Municipal




Dr. ARTURO GANDOLLA
Presidente
H. Concejo Municipal


RECIBIDO
03 ABR 1996
DIRECCION ADMINISTRATIVA
SECRETARIA DE PLANEAMIENTO

SECRETARÍA DE GOBIERNO
MURCIA


//sario,

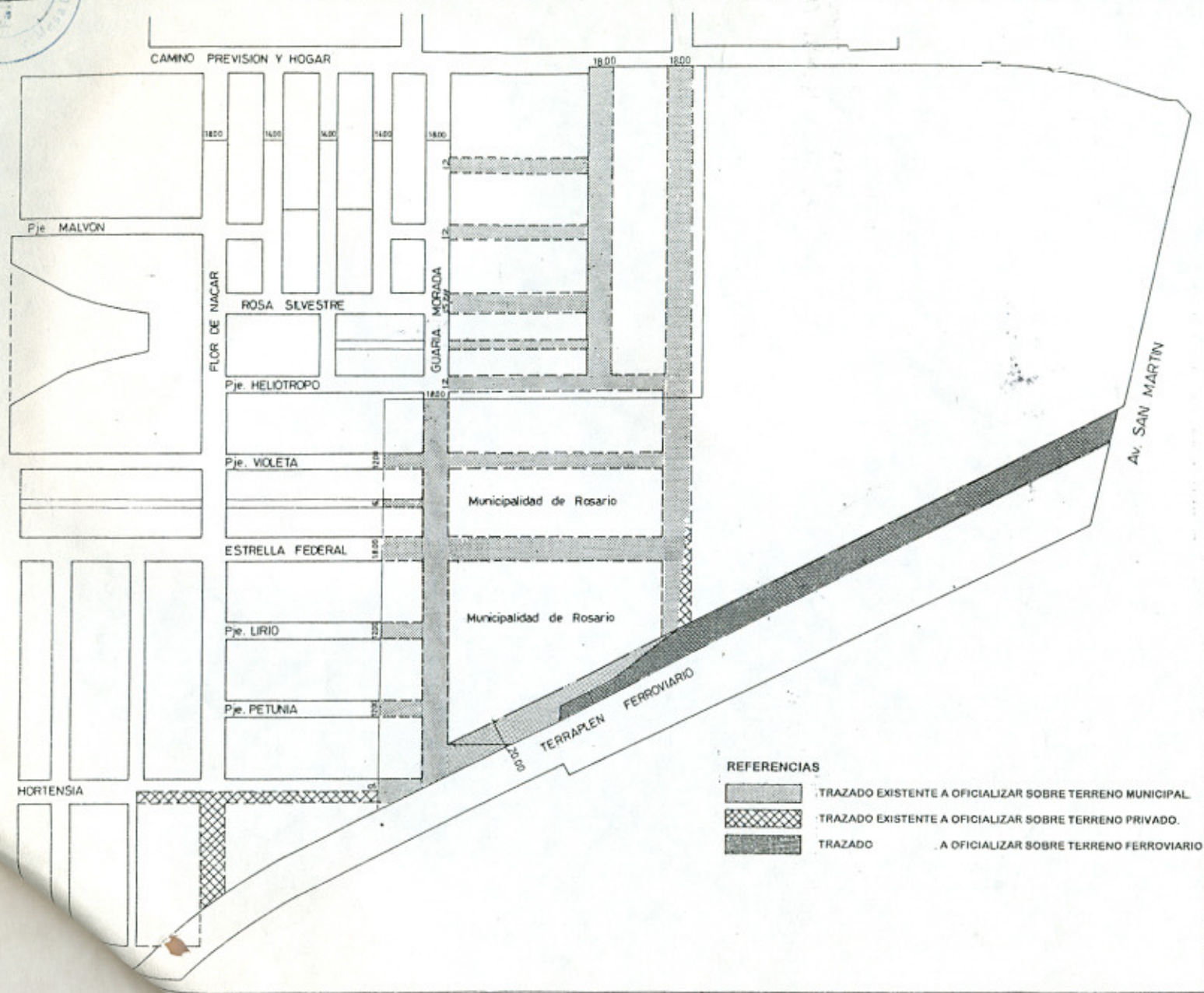
16 ABR. 1996

Cúmplase, comuníquese, publíquese y dése a la Dirección General de Gobierno.-


Arg. RUBEN J. PALOMBO
Secretario de Planeamiento

Dr. HERMES JUAN BINNER
INTENDENTE MUNICIPAL


Ing. RUBEN GIUSTINIANI
Secretario de Gobierno



- REFERENCIAS**
- TRAZADO EXISTENTE A OFICIALIZAR SOBRE TERRENO MUNICIPAL.
 - TRAZADO EXISTENTE A OFICIALIZAR SOBRE TERRENO PRIVADO.
 - TRAZADO A OFICIALIZAR SOBRE TERRENO FERROVIARIO

ANTIPROYECTO DE
DE TRAZADO
AREA TERRAPLEN Y AV.

MUNICIPALIDAD DE F.
SECRETARIA DE PLANEAMIENTO
URBANISMO. DEPTO. DE URBANIZ.
URBANOS.

octubre 1995

Escala Gráfica 0 10m

Secciones Catastrales N°: