

Rosario, CUNA DE LA BANDERA, 21 de febrero del 2002.-

**VISTO:**

Que el Artículo 3° de la Ordenanza N° 5.242/91 faculta al Departamento Ejecutivo a establecer ajustes en cuanto al trazado de Bv. Seguí entre calle Valparaíso y Felipe Moré;

El Expte. N° 40.986-I-01 en donde la Dirección de Ingeniería Vial ha elevado un proyecto planialtimétrico de Bv. Seguí, en el tramo comprendido por Av. Rouillón al oeste y Bv. Avellaneda al este; y

**CONSIDERANDO:**

Las tareas de relevamiento topográfico y el estudio efectuado por la mencionada Dirección, resulta necesario elevar la correspondiente definición de la traza de empalme que vincule las respectivas arterias de Bv. Seguí proveniente del oeste y del este de la ex vía del F.C.G.M. Belgrano.

Por todo lo expuesto:

**EL INTENDENTE MUNICIPAL  
D E C R E T A**

**Artículo 1°:** Defínese el eje de Bv. Seguí en el tramo comprendido por calle Manantiales al este y por Pje. Cerrillos al oeste con un Ancho Oficial de 34,64 mts. a través de una poligonal de lados rectos y curvos constituidos de la siguiente manera:

a- Lado curvo AB de 49,48 mts. de longitud y radio 90 mts., cuyo vértice A surge de la intersección del eje de calle Bv. Seguí, proveniente del este de calle Valparaíso con la perpendicular a la Línea Municipal sur de la manzana 215, desde el vértice suroeste de la manzana mencionada.


b- Lado recto BC de 45,80 mts. de longitud constituido por la prolongación de la tangente al lado curvo anterior AB en el vértice B.


c- Lado curvo CD de aproximadamente 70,78 mts. de longitud y radio 90 mts. cuya tangente en el vértice C está constituida por la prolongación hacia el noroeste del lado recto BC.


**Artículo 2°:** El lado curvo CD descrito en el inciso c- del Artículo 1°, podrá ser ajustado en forma definitiva al momento de realizarse las mediciones topográficas.

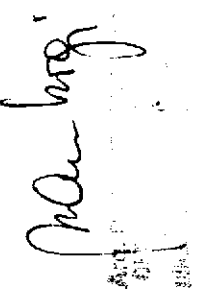
**Artículo 3°:** El plano adjunto al presente Decreto; forma parte indisoluble de éste, siendo copia del obrante a fs. 05 del Expte. N° 40.986-I-01.-

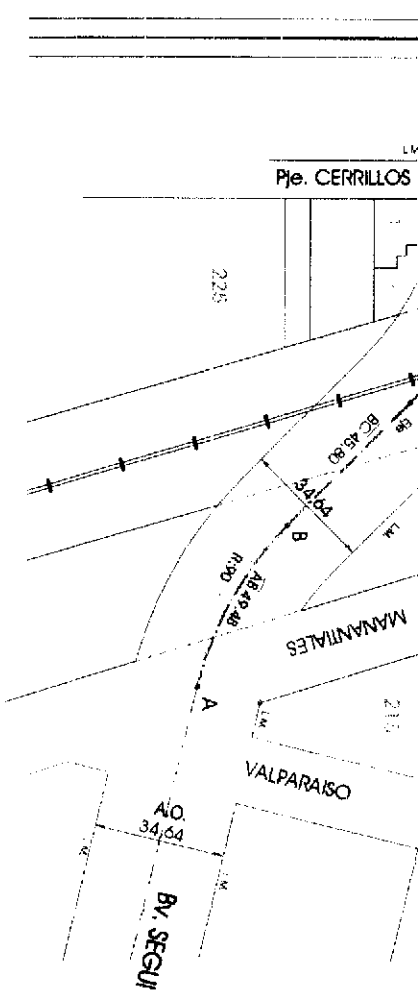
**Artículo 4°:** Insértese, comuníquese y dése a la Dirección General de Gobierno.-

  
Arq. DANIEL E. VIDAL  
SECRETARIO DEL GOBIERNO MUNICIPAL

  
Dr. HERMES JUAN BINNER  
INTENDENTE MUNICIPAL

  
Mariana  
DIRECCIÓN GENERAL DE GOBIERNO MUNICIPAL

  
Mariana  
DIRECCIÓN GENERAL DE GOBIERNO MUNICIPAL



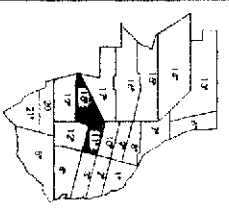
*[Signature]*  
**Art. DANIEL E. VIDAL**  
**SECRETARIO DE PLANEAMIENTO URBANO**

<b>CURVA AB</b>	
RADIO	90m
Δ	31.30001°
Tg	25.387m
DESARROLLO 49.48m	
<b>CURVA CD</b>	
RADIO	90m
Δ	45.03446°
Tg	37.347m
DESARROLLO 70.78m	

**Decreto Nº**

**MUNICIPALIDAD DE ROSARIO**  
**SECRETARIA DE PLANEAMIENTO URBANO**  
**DIRECCION GENERAL DE REGLAMENTACION**  
**DEPARTAMENTO DE URBANIZACIONES Y TRAZADOS URBANOS**

ESTUDIO : Agim. ADRIAN R. TAMAGNO  
 DIBUJO : LIA MEDICI  
 Vº B. JEFE DE DEP. : Aq. BEATRIZ AMBROGI



*[Signature]*

FECHA: NOVIEMBRE 2001  
 SECCION CATASTRAL 11º-18º  
 ESCALA 1:2000

C:/Dibujos/BvSegui.dwg