



//sario, 16 MAY 2001

Cumplase, comuníquese, publíquese en el Boletín Oficial  
y dése a la Dirección General de Gobierno.-

*[Handwritten signature]*

*[Handwritten signature]*

**DR. JUAN BINNER**  
ALCALDE MUNICIPAL

COMANDO EN JEFE FUERZAS ARMADAS  
COMANDO EN JEFE FUERZAS ARMADAS URBANO

DIRECCION GENERAL DE GOBIERNO
ENTRO
12 JUN. 2001
SALIO
INTERVINO

12 JUN. 2001

*[Handwritten signature]*



# **Inventario y Catalogación de Edificios y Sitios de Interés Patrimonial**

**ANEXO I**

*[Handwritten mark]*

## REFERENCIAS

Nº de IDENTIFICADOR:

Por ejemplo para el Nº: 01 234 07 08

01 corresponde a la Sección Catastral I

234 corresponde al número de manzana

07 corresponde al número de gráfico

08 corresponde a la sub-división



## CATEGORIAS



A. OBRAS SINGULARES O UNITARIAS



B. ESQUINAS TRAMOS y EDIFICIOS HASTA 1930

B.1.1. Esquinas/Tramos 2 plantas hasta 1930

B.1.2. Tramos 2 plantas hasta 1930

B.2.1. Esquinas PB y 2 pisos o más hasta 1930

B.2.2. Tramos/Tramos PB y 2 pisos o más hasta 1930

B.2.3. Edificios PB y 2 o 3 pisos hasta 1930

B.2.4. Edificios altos hasta 1930

B.3.1. Esquinas/Tramos bajos hasta 1930

B.3.2. Tramos bajos hasta 1930



C. TRAMOS MIXTOS



D. ESQUINAS TRAMOS y EDIFICIOS 1930-1950

D.1.1. Esquinas/Tramos 2 plantas 1930-1950

D.1.2. Tramos 1930-1950

D.2. Pequeños Edificios para Renta 1930-1950

D.3. Edificios de PB y 4 pisos o más 1930-1950

D.4. Viviendas Colectivas para Renta 1930-1950



E. OBRAS DE VALOR TESTIMONIAL



F. PLAZAS Y PARQUES

GRADOS DE PROTECCION: GP

### 1. Protección directa de todo el objeto (SUJETOS A PRESERVACION INTEGRAL)

1.a. Edificios o conjunto de edificios donde las modalidades de intervención correspondientes serán establecidos según criterios de restauración científica, previéndose el mantenimiento de los tipos de usos originales o actuales.

1.b. Edificios o conjunto de edificios, con valorización de su envolvente y de los elementos que la constituyen, previéndose la aplicación de criterios de restauración científica para los elementos compositivos y decorativos de las fachadas. Se plantea la posibilidad de intervenciones al interior del edificio sin alteraciones del orden tipológico y con revalorización de sus partes de valor artístico-arquitectónico, se considera posible la alteración de usos según su compatibilidad

### 2. Protección directa sobre parte del objeto (PARTE A MODIFICAR)

2.a. Edificios o conjunto de edificios sujetos a preservación de fachadas y de las partes consideradas de valor, permitiéndose la alteración del orden distributivo, revalorizando el conjunto edilicio. Se pueden realizar intervenciones de reestructuración, excluyendo los criterios de restauración "científica".

2.b. Edificios o conjunto de edificios sujetos a preservación de la envolvente permitiéndose la reestructuración interior, previéndose la revalorización de la fachada por medio de intervenciones mixtas, restauración de elementos ornamentales o compositivos, transformación de carpinterías y ampliación de vanos e incorporación de nuevos elementos.

2.c. Edificio o conjunto de edificios sujetos a preservación de la envolvente, principalmente en su relación con el espacio público, admitiéndose intervenciones en el interior, crecimiento de la superficie edificada o la anexión de nuevos volúmenes

### 3. Protección de REFERENCIA

3.a. Que interese con relación a un perímetro, pudiendo ser demolido y construido otro con control.

3.b. Que interese como relación cuya demolición sea auspiciosa sin reconstrucción, en función de visuales de interés.

### 4. Protección ESPECIFICA

Elementos ornamentales, herrería, esculturas, mayólica, etc. que, en caso de demolición, deberán fotografiarse y conservarse en el Museo de la Ciudad.


## A. OBRAS SINGULARES O UNITARIAS

Nº Identif.	DIRECCIÓN	GP	SÉCTOR
010022803	Bv. Oroño 147bis-145b	2b	S1
010030600	Moreno 170bis-174b-180b-196b y Wheelwright. <b>Establecimiento Litográfico Caile y Vola.</b> El edificio ocupa 3 lotes cuyas nomenclaturas catastrales son; Gráfico 6, Gráfico 5 SD 2 y Gráfico 3 SD 13.	2a	S1
010162300	Pte. Roca 39-43	2b	S2
010170100	Wheelwright 1487-93 y Paraguay y Jujuy 1488	2a	S2
010180000	Wheelwright entre Corrientes y Pte. Roca. <b>Estación Rosario Central</b>	2b	S2
010200400	Salta 2056-60-62-64 y Jujuy 2059-61-63. <b>Pasaje La Unión Gremial</b>	2a	S1
010210300	Jujuy 1963-51. <b>Escuela Gral. Belgrano.</b>	2a	S1
010222700	Dorrego 167-61. <b>Comisaría Nº 3</b>	2a	S1
010240100	Pte. Roca 190-50. <b>Colegio San José.</b>	2a	S1
010281200	Salta 1262-68-70	2b	S2
010281900	Entre Ríos 137-53. <b>Colegio Nacional Nº 2</b>	2b	S2
010352200	España 263-65-69	2b	S1
010361900	Catamarca 1544-42	2a	S2
010370300	Salta 1437 al 71. Aguas	2a	S2
010421602	Bv. Oroño 393 y Tucumán 2186. <b>Edificio Pinasco Piñeiro.</b>	2a	S1
010420100	Bv. Oroño 309 y Catamarca 2180	2a	S1
010460702	Catamarca 1723-25	2b	S1
010471100	Tucumán 1676. <b>Colegio Ntra. Sra. de los Ángeles</b>	2a	S1
010482400	Tucumán 1546-44-38	2b	S2
010482500	Tucumán 1558-50	2b	S2
010502601	Corrientes 327-33-49-71-77. <b>Casa Castagnino, Sanguinetti y Cia.</b> El edificio ocupa 5 lotes cuyas nomenclaturas catastrales son: Gráfico 26 SD 1, Gráfico 26 SD 2, Gráfico 26 SD 3, Gráfico 26 SD 4 y Gráfico 26 SD 5.	2a	S2
010521400	Sarmiento 330-32. <b>EPE</b>	2a	S2
010530200	San Martín 316-32 y Catamarca 1035. <b>EPE</b>	2a	S2
010530400	San Martín 370. <b>Ex Hotel Britania</b>	2a	S2
010540401	Av. Belgrano 140-42	2b	S5
010550100	Bv. Oroño 405 y Tucumán 283	2a	S1
010552200	Bv. Oroño 497 y Urquiza	2a	S1
010552500	Bv. Oroño 465	2a	S1
010553000	Bv. Oroño 415	2b	S1
010560301	Tucumán 2063-55	2a	S1
010572100	Urquiza 1922-50. <b>Ferrazini S.A. Ltda. Cia. Gral. de Artes Gráficas</b>	2b	S1
010590100	Italia 407 y Tucumán	2b	S1
010590600	España 444. <b>Colegio Alemán. Ex Talleres</b>	2a	S1
010600100	España 401 y Tucumán. <b>Colegio Médico</b>	2a	S1
010610801	Paraguay 482 y Urquiza. <b>Iglesia Anglicana San Bartolomé</b>	1b	S2
010610701	Paraguay 462-70. <b>Club Alemán</b>	2a	S2
010631700	Corrientes 425. <b>Ex Cine Imperial</b>	2b	S2
010640300	Tucumán 1241 al 65. <b>Colegio Inglés</b>	2b	S2
010640500	Mitre 402 y Tucumán. Esq. SO	2b	S2
010651700	Urquiza 1118-24-26-32-38. El edificio ocupa 3 lotes cuyas nomenclaturas catastrales son; Gráfico 17, Gráfico 18 y Gráfico 19..	2b	S2
010662200	Urquiza 1086-90	2b	S2
010670801	Avda. Belgrano 950.	2b	S5
010671001	Sgto. Cabral 36-54-56-72-74-98. <b>Edificio Santiago Pinasco y Cia.</b>	2b	S5
010680200	Urquiza 2185	2b	S3
010680601	Urquiza 2133-29. El edificio ocupa 2 lotes, uno al frente cuya nomenclatura catastral es Gráfico 6 SD 1 y uno al fondo (dpto. interno) cuya nomenclatura catastral es Gráfico 6 SD 2.	2b	S3
010683000	Bv. Oroño 523-27	2a	S3
010681900	San Lorenzo 2160	2b	S3
010692500	San Lorenzo 2076	2b	S3
010700200	Urquiza 1985-83	2b	S3



*[Handwritten signature]*

5



010710400	Urquiza 1863	2b	
010710700	Urquiza 1845	2b	
010721100	España 528. Esc. Especial Luis Braille	2c	
010743400	Pte Roca 549-555.	2b	
010761700	San Lorenzo 1338. Ex Banco Monserrat	2a	
010761201	Entre Ríos 560-62- 64-72 . El edificio ocupa 2 lotes cuyas nomenclaturas catastrales son: Gráfico 12 SD 1 y 2	2b	S4
010770200	Urquiza 1285.	2b	S4
010771900	San Lorenzo 1278-76	2b	S4
010772200	Entre Ríos 579-83-87. Edificio Remonda Monserrat	1b	S4
010781000	San Lorenzo 1182-88-98 y Mitre. La Mercantil Rosario	2b	S4
010791200	San Lorenzo 1006-26 y San Martín 570-98. Hotel Savoy	2a	S4
010791700	San Lorenzo 1098 y Sarmiento. Banco Francés	2b	S4
010801000	San Lorenzo 978 y Sgto. Cabral. Ex Hotel Majestic	2a	S5
010820101	Av. Belgrano 328. Aduana	1b	S5
010820102	Av. Belgrano 344. Dirección Nacional de Arquitectura	2a	S5
010830502	Av. Belgrano 474-84. Casa Damiani de Díaz.	2a	S5
010830600	Av. Belgrano y Buenos Aires. Esq. SO. Casa Cánepa	2a	S5
010840100	Bv. Oroño 609 y San Lorenzo. Iglesia Alemana	1b	S3
010860100	Santa Fe 1950. Ex Jefatura de Policía	1b	S3
010902600	Santa Fe 1598-84 y Pte. Roca 675. Ex Hotel Rex	2a	S3
010900900	San Lorenzo 1527	2b	S3
010911100	Corrientes 618 y San Lorenzo. Esq. SO	2b	S4
010932200	Santa Fe 1288-90. Casa Censi	2a	S4
010930700	San Lorenzo 1223. Ex Cine Broadway	2b	S4
010941300	Santa Fe 1120-28. Cine El Cairo	2a	S4
010950300	San Lorenzo 1055. Instituto Municipal de Previsión Social	2a	S4
010951200	San Martín 668-98 y Santa Fe 1022-20. Esq. NO.	2b	S4
010971600	Santa Fe 838. Consulado de Noruega	2a	S5
010980200	Santa Fe 748. Museo Municipal de Arte Decorativo F. y O. Estévez	1b	S5
010980300	Santa Fe 730. Edificio Uranga. Consejo de Ingenieros de la Pcia de Sta. Fe.	2a	S5
010980802	Santa Fe 768. Consulado General de España.	2a	S5
010990300	Av. Belgrano 658. Casa Seguesso. Sec de la Producción. Municipalidad	2a	S5
010990600	Av. Belgrano 548. Casa Boveri	2b	S5
010990700	Av. Belgrano 650. Colegio de Arquitectos Rosario	2b	S5
010990900	Av. Belgrano 558-60. Casa Rosa	2b	S5
011010700	Santa Fe 2121	2b	S3
011020100	Córdoba 2084. Escuela Normal Nº 2	1b	S3
011020200	Córdoba 2020-Moreno 750-Santa Fe 2051. Ex Tribunales Provinciales	1b	S3
011040800	Santa Fe 1831	2b	S3
011041631	Córdoba 1814 e Italia. Esq. NO. Rectorado. Edificio Pinasco	2a	S3
011042300	Dorrego 751	2a	S3
011071500	Pje. Alvarez 1516	2b	S3
011071900	Pje. Alvarez 1550. Biblioteca Argentina. Dr. Juan Alvarez	2b	S3
011081200	Córdoba y Corrientes. Esq. NO. Bolsa de Comercio.	1b	S4
011081900	Paraguay 751. Centro Unión Dependientes.	2a	S4
011080401	Santa Fe 1473. Grimaldi-Grassi S.A.	2a	S4
011080702	Corrientes 702 y Santa Fe. Esq. SO. Bunge y Born.	2a	S4
011090100	Corrientes 721-701 y Santa Fe 1383-93. Esq. SE. Hotel Roma	2a	S4
011091300	Entre Ríos 758. Facultad de Humanidades y Arte. U.N.R.	1b	S4
011092402	Córdoba y Corrientes. Esq. NE. Palace Hotel	1b	S4
011100100	Entre Ríos 701-27 y Santa Fe 1287-91. Esq. SE. Asociación Española de Socorros Mutuos	1b	S4
011101200	Mitre 738-60. Edificio Fundación Astengo.	2a	S4
011102700	Entre Ríos 763-61. Centre Catalá	2b	S4
011110400	Santa Fe 1145. Dirección Provincial de la Vivienda.	2a	S4
011122400	Sarmiento 763. Diario La Capital.	2b	S4
011120600	Santa Fe 1043-45. Instituto de Servicios Sociales Bancarios.	2a	S4

Obras singulares o unitarias

A

011121000	San Martín 700-12 y Santa Fe. Esq. SO. Ex Banco de La Ribera.	2b	S4
011121400	San Martín 754. Banco Nación Catedral	1b	S4 1/1
011130100	San Martín 715 y Santa Fe. Esq. SE. Ex Banco Provincial de Santa Fe	2a	S5
011130500	Córdoba 954 / Santa Fe 955. Pasaje PAM.	2a	S5
011132000	Córdoba 976-72. Nuevo Banco de Santa Fe	2c	S5
011140600	Laprida 708 y Santa Fe 819-23	2a	S5
011140500	Santa Fe 825	2b	S5
011161100	Buenos Aires y Córdoba. Esq. NE. Iglesia Matriz. Catedral de Rosario	1a	S5
011160100	Buenos Aires 711 y Santa Fe. Palacio Municipal	1b	S5
011170000	Parque Nacional a la Bandera. Monumento Nacional a la Bandera	1a	S5
011190702	Córdoba 2019 y Moreno. Esq. SO. Casa De Lorenzi	2a	S3
011200100	Córdoba 1997 y Moreno. Esq. SE. Fundación Josefina Prats	2a	S3
011200200	Córdoba 1983-77	2a	S3
011201300	Dorrego 846-48-50-56-58	2a	S3
011222900	Italia 849-47-45	2b	S3
011221200	España 844-48	2b	S3
011231400	Rioja 1618-20.	2b	S3
011230100	Córdoba 1677 y España. Arzobispado de Rosario	2a	S3
011250201	Córdoba 1471. Galpón Angeleri, Jacuzzi y Cia.	2b	S4
011251800	Paraguay 879 y Rioja 1484. Esq. NE. Ex Almacén Pompeo.	2b	S4
011260800	Córdoba y Entre Ríos. Esq. SO. Galería Cassini Centro.	2b	S4
011270900	Córdoba y Mitre. Esq. SO. Banco de Boston.	2b	S4
011271500	Mitre 848-50. Sindicato del Seguro.	2c	S4
011280700	Córdoba y Sarmiento. Esq. SO. Tienda La Favorita.	1b	S4
011282100	Rioja 1198 y Mitre. Esq. NE. Ex Banco Santander. Transatlántica.	2a	S4
011290700	Córdoba y San Martín. Esq. SO. Victoria Mall. Ex Tienda Gath y Chávez.	2a	S4
011291000	San Martín 862. Galería Rosario.	2b	S4
011290900	San Martín 840.	2c	S4
011291600	Rioja 1052. Club Español.	1b	S4
011310100	Córdoba y Maipú 801. Esq. SE. Jockey Club.	1b	S5
011312500	Maipú 835. Inspección General de la Municipalidad de Rosario.	1b	S5
011320500	Córdoba 721 y Buenos Aires. Esq. SO. Edificio de Correos y Telégrafos.	1b	S5
011330800	Córdoba 625. Liceo Avellaneda	1b	S5
011340800	Córdoba 501 y 1º de Mayo. Palacio Vasallo. Concejo Municipal	1b	S5
011362800	Bv. Oroño 939. Escuela Brig. Gral. E. López.	2a	S6
011370100	Rioja al 2000 (Plaza de la Constitución) Palacio Canals	2a	S6
011370102	Moreno al 900. Maternidad Martín. La manzana 137 en Catastro no está subdivida. Toda es Gráfico 1. (Se asignó SD 02 para ingresarlo a la base)	2b	S6
011400100	Italia 909 y Rioja 1791	2b	S6
011401300	España 948-50-52-54-56	2b	S6
011401600	España 972	2b	S6
011410801	Rioja 1615	2b	S6
011420400	Rioja 1521	2b	S6
011444400	Corrientes 983-85-87 y San Luis 1382-84. Esq. NE. Residencia Dr. Fracasi	1b	S7
011450801	Mitre 948-52 y Ctda Ricardone. Cine Teatro La Comedia.	2a	S7
011471400	San Martín 940-44.	2b	S7
011490700	Rioja 827 y Laprida. 902.Esq. NO. Ex Banco Hipotecario Nacional. IAPOS	2a	S7
011490900	Laprida 926	2b	S7
011491800	San Luis 846. Alianza Francesa de Rosario.	2b	S7
011501200	Buenos Aires 948. Club Gimnasia y Esgrima Rosario. Vestuarios	2a	S8
011550101	Bv. Oroño 1015 y San Luis 2197	2b	S6
011510300	Rioja 681. Casa Peyrano	2b	S8
011531100	San Luis 402 al 36 y Alem. Club Rosarino de Pelotas	2a	S8
011550200	San Luis 2153-45	2a	S6
011552300	Bv. Oroño 1085	2b	S6
011560300	San Luis 2083-81	2b	S6
011562500	Balcarce 1085	2b	S6

Obras singulares o unitarias



A

011562800	Balcarce 1019-21	2b	S6
011591300	España 1030-34	2b	
011600700	San Juan 1650. <b>Colegio María Auxiliadora</b>	2a	
011643400	Entre Ríos 1043-45-47	2b	
011650500	San Luis 1145. <b>Ex Panadería y Confitería "La Europea"</b>	2a	
011682400	Maipú 1055-67. <b>Ex Hotel Italia.</b> Sede de Gobierno y Administración de la U.N.R.	2a	
011700400	San Luis 653. <b>Casa Mazza Gálvez de Pimentel</b>	2b	
011701500	J. M. de Rosas 1036. <b>Petit Hotel Onetto</b>	2b	S8
011701701	J. M. de Rosas 1050. <b>(tanque)</b>	2b	S8
011712700	J. M. de Rosas 1093 y San Juan 570. <b>Colegio Ntra. Sra. del Huerto</b>	2a	S8
011713100	J. M. de Rosas 1041-45 <b>(Iglesia)</b>	2a	S8
011713400	J. M. de Rosas 1007-17	2b	S8
011722800	1º de Mayo 1059. <b>Escuela Técnica Nº 6</b>	2b	S8
011743000	Bv. Oroño 1145-55. <b>Palacio Recagno. Liceo de Señoritas</b>	2a	S6
011760300	San Juan 1963. <b>Sociedad de Misericordia. Hogar Maternal.</b>	2b	S6
011780102	Italia 1143-45	2a	S6
011781700	Mendoza 1778-76-74	2b	S6
011801300	Paraguay 1148-52. <b>Asociación Israelita</b>	2a	S6
011813700	Paraguay 1117-31. <b>Policía de la Prov. de Santa Fe. Comisaría 2da.</b>	2a	S7
011811900	Corrientes 1174-76-78-80	2b	S7
011820100	Corrientes 1191. <b>Normal Nº 1 Dr. Nicolás Avellaneda</b>	1b	S7
011830500	San Juan 1235-49-55	2b	S7
011830800	Mitre 1132. <b>Federación Agraria</b>	2b	S7
011843200	Mitre 1139-45. <b>Ex Mercado Central</b>	2b	S7
011850200	San Juan 1077-79	2b	S7
011862300	San Martín 1129-43. <b>Cine Gran Rex.</b>	2b	S7
011881500	Buenos Aires 1172-80. <b>Casa Sugasti. Asoc. Rosarina de Cultura Inglesa</b>	2b	S8
011881602	Buenos Aires y Mendoza. Esq. NO. <b>Subestación Agua y Energía</b>	2a	S8
011910700	Mendoza 464. <b>Colegio La Salle. / 1º de Mayo 1175 (Jardín de Infantes del Colegio). El lote no está subdividido (Catastro)</b>	2a	S8
011951100	Bv. Oroño 1261-71 y Balcarce 1240-48. <b>Facultad de Ciencias Económicas</b>	2a	S6
011970100	Moreno y 3 de Febrero. Esq. NE. / Mendoza 1951. <b>Colegio del Sagrado Corazón</b>	2a	S6
011981100	Italia 1214-44. <b>Escuela Leandro Alem.</b>	2a	S6
012001400	3 de Febrero 1602 esq. Pte. Roca esq. España	2b	S6
012022200	Paraguay 1265. <b>Escuela Nº 60 Mariano Moreno</b>	2b	S7
012030200	Mendoza al 1300. <b>Iglesia</b>	2a	S7
012031300	Entre Ríos 1264. <b>Círculo Católico de Obreros</b>	2a	S7
012040400	Mendoza 1261-65	2b	S7
012060100	Mendoza 1085 y Sarmiento. <b>Sala Lavardén. (Ed. de la Federación Agraria)</b>	2a	S7
012072800	San Martín 1263-67	2b	S7
012083000	Maipú 1229-35-39	2b	S7
012090100	Laprida 1201-35 y Mendoza. <b>Teatro El Círculo.</b>	1b	S8
012101400	Juan Manuel de Rosas 1242. <b>Escuela Nº 53. Bernardino Rivadavia</b>	2b	S8
012100500	Mendoza 651. <b>Casa para Obreros F. Censi</b>	2b	S8
012103800	Buenos Aires 1227-33. <b>Petit Hotel Mattos</b>	2b	S8
012140700	3 de Febrero 292 y Ayacucho. <b>Union e Benevolencia.</b>	2b	S8
012170100	Bv. Oroño 1307 y 3 de Febrero	2a	S9
012211000	España 1318-20	2b	S9
012253100	Corrientes 1369-75	2b	S10
012271100	Sarmiento 1366-50. <b>Comando 2do. Cuerpo del Ejército</b>	2a	S10
012310800	3 de Febrero 721. <b>Casa Miranda. Sociedad Escolar Alemana</b>	2b	S11
012321400	Juan Manuel de Rosas 1350. <b>Policía de la Prov. de Santa Fe. Comis. 1ra.</b>	2a	S11
012323200	Buenos Aires 1361. <b>La Casa de los Atlantes</b>	2b	S11
012361600	Colón 1354	2b	S11
012373100	Colón 1335-45-47-49	2b	S11




Obras singulares o unitarias

A



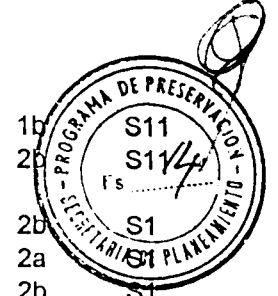
012382200	9 de Julio y Necochea. Colegio Nac. N° 1 Domingo F. Sarmiento	2a	
012393100	Bv. Oroño 1425. Oroño Tennis Club.	2a	
012401900	Moreno 1490	2b	
012410400	9 de Julio 1963-67-71	2b	
012460400	9 de Julio 1473	2a	
012461100	9 de Julio 1419-17	2b	
012470400	9 de Julio 1375	2a	S10
012491000	Sarmiento 1426-28-34	2a	S10
012521900	Zeballos 886	2b	S10
012533100	Laprida 1453. Asociación de la Iglesia Metodista.	2a	S11
012543501	Buenos Aires 1439	2a	S11
012560100	Alem 1450. Hospital Provincial.	2a	S11
012570800	9 de Julio 325	2c	S11
012570300	9 de Julio 365. Conjunto Promúsica de Rosario.	2b	S11
012580100	9 de Julio 283-93 y Ayacucho 1417	2a	S11
012580400	9 de Julio 233-39. Policía Federal de Rosario.	2a	S11
012612500	Bv. Oroño 1593 y Montevideo 2182. Consulado General de Italia.	2a	S9
012612900	Bv. Oroño 1553	2b	S9
012631300	Dorrego 1550. Sanatorio Plaza	2b	S9
012632300	Montevideo 1968	2b	S9
012661700	Pte. Roca 1556	2b	S9
012670600	Zeballos 1531-33-37	2a	S9
012693100	Corrientes 1525-29	2b	S10
012730700	Maipú 1542-44-50-58-60	2b	S10
012741000	Laprida 1530	2b	S10
012791200	Ayacucho 1544. Escuela Fiscal Alterna.	2a	S11
012840100	Av. Pellegrini 1950. Tribunales Provinciales	1b	S9
012850401	Av. Pellegrini 1966-84 y Moreno. Esq. NE (Ex M. Heredia y Cia)	2b	S9
012892100	Av. Pellegrini 1556-48	2b	S9
012901600	Corrientes 1672-76	2a	S10
012911900	Av. Pellegrini 1332-28.U.C.E.L.	2b	S10
012921200	Mitre 1648. Escuela N° 1240.	2a	S10
012921400	Mitre 1680	2b	S10
012922601	Entre Ríos 1645-47. Dptos. de pasillo, ocupan 6 lotes cuyas nomenclaturas catastrales son: Gráfico 26 SD 1, SD 2, SD 3, SD 4, SD 5 y SD 6.	2b	S10
012951900	Av. Pellegrini 942-40	2b	S10
012952000	Av. Pellegrini 962-56-54	2b	S10
012972400	Av. Pellegrini 760. Sanatorio Río.	2a	S11
013012100	Av. Pellegrini 362-60	2c	S11
013020100	Av. Pellegrini 250. Instituto Politécnico Superior Gral. San Martín	2a	S11
013060000	Parque Nacional a la Bandera. Estación Fluvial	2b	S5
020020200	Av. Pellegrini 2091	2b	S9
020020300	Av. Pellegrini 2087	2b	S9
020030400	Av. Pellegrini 1957. Casa Bianconi. (Ex Petit Hotel Navarro)	2a	S9
020030602	Av. Pellegrini 1921	2c	S9
020051100	Av. Pellegrini 1705 y España 1714. Casa del Médico	2a	S9
020070400	Av. Pellegrini 1561. Parroquia Nuestra Sra. del Carmen	1b	S9
020070500	Av. Pellegrini 1523	2b	S9
020090200	Av. Pellegrini 1353. Sanatorio de los Nuevos Ayres	1b	S10
020090400	Av. Pellegrini 1337-33	2c	S10
020110300	Av. Pellegrini 1169-75	2b	S10
020120200	Av. Pellegrini 1085	2a	S10
020142700	Maipú 1727. Soc. de Misericordia Asilo Maternal 1	2b	S10
020160400	Av. Pellegrini 669. Centro Cultural Madre Cabrini	2b	S11
020170500	Av. Pellegrini 569-67-65	2b	S11
020180300	Av. Pellegrini 439-37	2c	S11
020190402	Av. Pellegrini 341	2b	S11

Obras singulares o unitarias



A

020200500 Av. Pellegrini 245. **Convento Carmelitas Descalzas.**  
 020200703 Av. Pellegrini 201 y Colón



080521300	Bv. Oroño e/Jujuy y Brown. <b>Mercado Oroño</b>	1b	
080661304	Bv. Oroño 198 y Salta. <b>Cine Real.</b>	2b	
080811000	Bv. Oroño 230	2b	S1
080811400	Bv. Oroño 272	2b	S1
081021000	Bv. Oroño 302 y Catamarca	2b	S1
081021100	Bv. Oroño 310	2b	S1
081320500	Bv. Oroño 408 y Tucumán 2227	2a	S1
081320800	Bv. Oroño 440	2b	S1
081320900	Bv. Oroño 450	2b	S1
081321201	Bv. Oroño 490 y Urquiza	2b	S1
081610902	Bv. Oroño 516-20 y Urquiza	2a	S3
081611502	Bv. Oroño 590 y San Lorenzo 2210-14	2b	S3
081891100	Bv. Oroño 690 y Santa Fe. <b>Escuela Gral. Urquiza.</b>	2a	S3
081890400	San Lorenzo 2243. <b>Sala Mateo Booz</b>	2b	S3
082141100	Bv. Oroño 770. <b>Colegio Hermanos Maristas.</b>	2a	S3
090580300	Bv. Oroño 940. <b>Tribunales Federales</b>	2a	S6
090870603	Bv. Oroño 1024	2b	S6
090870800	San Luis 2127 y Bv. Oroño 1008-10	2b	S6
091160700	Bv. Oroño 1160. <b>Colegio Dante Alighieri</b>	2a	S6
091161300	Bv. Oroño 1196 y Mendoza	2a	S6
091441000	Bv. Oroño y 3 de Febrero. Esq.NO. <b>Edificio de la EPE por Oroño</b>	2b	S6
091720500	Bv. Oroño y 3 de Febrero. <b>Estación A.C.A.</b>	2b	S9
091720700	Bv. Oroño 1340	2b	S9
091721201	Bv. Oroño 1398 y 9 de Julio	2a	S9
091990500	Bv. Oroño 1480. El edificio ocupa 2 lotes cuyas nomenclaturas catastrales son: Gráfico 04 y Gráfico 05	2b	S9
092530100	Bv. Oroño y Av. Pellegrini. <b>Museo Castagnino</b>	1b	S9

Obras singulares o unitarias

**A**

### B.1.1. ESQUINAS - TRAMOS 2 PLANTAS HASTA 1930


Nº Identif.	DIRECCIÓN	GP	SECTOR
010050101	Bv. Oroño 95 bis y Güemes	2b	S1
010070T01	Brown 1998 y Moreno / 7 bis / 17 bis / 19 bis		S1
010072600	<i>Brown 1998 y Moreno</i>	2b	S1
010072700	<i>Moreno 7 bis</i>	2b	S1
010072800	<i>Moreno 17 bis</i>	2b	S1
010072900	<i>Moreno 19 bis</i>	2b	S1
010101600	Jujuy 2106-08 y Balcarce 92	2b	S1
010151601	Jujuy y Pte. Roca 88	2b	S1
010161700	Pte. Roca 89 y Jujuy 1594-90-86	2b	S2
010190101	Bv. Oroño 109-15-17 y Jujuy	2b	S1
010220100	Jujuy 1895-93 y Dorrego 109-11	2a	S1
010222501	Dorrego 185-87-91 y Salta 1898-96-88-84. El edificio ocupa 2 lotes cuyas nomenclaturas catastrales son: Gráfico 25 SD 1 y Gráfico 24.	2a	S1
010251800	Salta 1506-16-20-24 y Paraguay 194-98	2b	S2
010261400	Salta 1410-12-20-24-28 y Corrientes 190 al 72	2b	S2
010320T01	Moreno 213-01 y Salta 1995 / 89-85		S1
010320100	<i>Moreno 213-01 y Salta 1995</i>	2b	S1
010320200	<i>Salta 1989-85</i>	2b	S1
010330T01	Italia 220 / y Salta / 1843-57 / 59		S1
010330400	<i>Salta 1859</i>	2b	S1
010330501	<i>Salta 1843-57</i>	2b	S1
010330601	<i>Italia y Salta</i>	2b	S1
010330602	<i>Italia 220</i>	2b	S1
010340T01	Catamarca 1708 y España 288-86-82 / 78-74-70 / 64 / 50-48		S1
010341301	<i>España 250-48</i>	2b	S1
010341400	<i>España 264</i>	2b	S1
010341500	<i>España 278-74-70</i>	2b	S1
010341600	<i>Catamarca 1708 y España 288-86-82</i>	2b	S1
010342500	Catamarca 1798-84 e Italia 299	2b	S1
010340T02	España 202 y Salta 1717 / 21-23 / 25-27 / 29-31		S1
010340801	<i>Salta 1729-31</i>	2b	S1
010340802	<i>Salta 1725-27</i>	2b	S1
010340803	<i>Salta 1721-23</i>	2b	S1
010340900	<i>España 202 y Salta 1717</i>	2b	S1
010351200	Catamarca 1620-16-02 y Pte. Roca 292-90-88		S1
010350T01	Catamarca 1670 / 78 / 86 / 96 y España 299 / 85-81 / 73-71	2b	S1
010351600	<i>Catamarca 1670</i>	2b	S1
010351700	<i>Catamarca 1678</i>	2b	S1
010351800	<i>Catamarca 1686</i>	2b	S1
010351900	<i>Catamarca 1696 y España 299</i>	2b	S1
010352000	<i>España 285-81</i>	2b	S1
010352100	<i>España 273-71</i>	2b	S1
010360T01	Salta 1511-15 y Paraguay 212-16-18-20 / 26-28-32		S2
010360700	<i>Paraguay 226-28-32</i>	2b	S2
010361100	<i>Salta 1511-15 y Paraguay 212-16-18-20</i>	2b	S2
010370600	Salta 1413 al 21 y Corrientes 202-08-10-16	2b	S2
010380T01	Catamarca 1396 y Corrientes 299-81-77-75 / 67		S2
010381903	<i>Catamarca 1396 y Corrientes 299-81-77-75</i>	2b	S2
010382000	<i>Corrientes 267</i>	2b	S2
010400T01	Catamarca 1126-14 / 10 y Sarmiento 298		S2
010401300	<i>Catamarca 1110 y Sarmiento 298</i>	2b	S2
010401400	<i>Catamarca 1126-14</i>	2b	S2
010430T01	Pje. Lugano 2083 y Balcarce 355 / 57-59 / 71-73		S1
010433000	<i>Pje. Lugano 2083 y Balcarce 355</i>	2b	S1
010435601	<i>Balcarce 357-59</i>	2b	S1




010435500	Balcarce 371-73	2b	S1
010440900	Dorrego 318-16-12-08 y Catamarca 1911-15-17	2b	S1
010440T01	Dorrego 352-54 / 66-68-70-72 / 76-80 / 88-92 y Tucumán 1904 / 08-12 / 22-24-32 / 40-44-46-50 / 52 / 66 / 70 / 78	2b	S1
010441401	Dorrego 352-54	2b	S1
010441405	Dorrego 366-68-70-72	2b	S1
010441501	Dorrego 376-80	2b	S1
010441507	Dorrego 388-92 y Tucumán 1904	2b	S1
010441508	Tucumán 1908-12	2b	S1
010441503	Tucumán 1922-24-32	2b	S1
010441502	Tucumán 1940-44-46-50	2b	S1
010441600	Tucumán 1952	2b	S1
010441700	Tucumán 1966	2c	S1
010441800	Tucumán 1970	2b	S1
010441900	Tucumán 1978	2b	S1
010480900	Paraguay 306-10 y Catamarca 1501-07	2b	S2
010483000	Pte. Roca 391 y Tucumán 1598	2b	S2
010512100	Tucumán 1296-94-92-74 y Entre Ríos 393-87-77-73	2b	S2
010520T01	Mitre 301-09 y Catamarca 1195 / 83-81 / 73-67	2b	S2
010520100	Mitre 301-09 y Catamarca 1195	2b	S2
010520200	Catamarca 1183-81	2b	S2
010520300	Catamarca 1173-67	2b	S2
010530500	Tucumán 1024 al 08 y San Martín	2b	S2
010560T01	Urquiza 2010 y Moreno 492 / 86		S1
010561700	Urquiza 2010 y Moreno 492	2b	S1
010561600	Moreno 486	2b	S1
010572700	Urquiza 1990 y Moreno 495-83-81-79-77	2b	S1
010581803	Italia y Urquiza. Esq. NO	2b	S1
010600T02	España 463 / 67 / 73 / 79-81 / 83 / 97 y Urquiza 1698-94		S1
010601701	España 497 y Urquiza 1698-94	2b	S1
010601702	España 483	2b	S1
010601800	España 479-81	2b	S1
010601900	España 473	2b	S1
010602000	España 467	2b	S1
010602100	España 463	2b	S1
010621000	Tucumán 1413-11 y Corrientes 406. Esq. SO	2b	S2
010640T01	Tucumán 1291 al 93 / 97 y Entre Ríos 401 al 15		S2
010640101	Tucumán 1297 y Entre Ríos 401 al 15. Esq. SE	2b	S2
010640102	Tucumán 1291 al 93	2b	S2
010640T02	Urquiza 1222 / 20-16 / 08 y Mitre 482-84-88-92		S2
010641000	Urquiza 1208 y Mitre 482-84-88-92. Esq. NO	2b	S2
010641100	Urquiza 1220-16	2b	S2
010641200	Urquiza 1222	2b	S2
010650900	Tucumán 1115 al 01 y Sarmiento 410.	2b	S2
010680T02	Bv. Oroño 593-97 y San Lorenzo 2194 / 90 / 68 / 64		S3
010682000	San Lorenzo 2164	2b	S3
010682100	San Lorenzo 2168	2b	S3
010682200	San Lorenzo 2190	2b	S3
010682300	Bv. Oroño 593-97 y San Lorenzo 2194	2b	S3
010690T01	Moreno 580-84 / 88 y San Lorenzo 2002-08-12		S3
010691700	Moreno 580-84	2b	S3
010691800	Moreno 588 y San Lorenzo 2002-08-12	2b	S3
010700900	Dorrego 508 y Urquiza 1907-11	2b	S3
010700T01	Dorrego 580 / 86 / 90 y San Lorenzo 1906 / 12 / 20-22		S3
010701800	Dorrego 580	2b	S3
010701900	Dorrego 586	2b	S3
010702000	Dorrego 590 y San Lorenzo 1906. Esq. NO	2b	S3
010702100	San Lorenzo 1912	2b	S3

Edificios hasta 1930

**B**




12



010702200	San Lorenzo 1920-22		
010710T02	Urquiza 1893-95-97-99 y Dorrego 515 / 17-19	2b	S3
010710100	Urquiza 1893-95-97-99 y Dorrego 515	2b	S3
010713600	Dorrego 517-19	2b	S3
010712000	San Lorenzo 1812-10-08 e Italia 592-90-84	2b	S3
010710T01	San Lorenzo 1892 / 98 y Dorrego 599 / 97	2b	S3
010712000	San Lorenzo 1812-10-08 e Italia 592-90-84. Esq. SO	2b	S3
010712700	San Lorenzo 1892	2b	S3
010712800	San Lorenzo 1898 y Dorrego 599. Esq. NE	2b	S3
010712900	Dorrego 597	2b	S3
010732000	Pte. Roca 582-88-90 y San Lorenzo 1607-10-12	2b	S3
010733000	España y San Lorenzo 1696	2b	S3
010750800	Urquiza 1423 al 01 y Corrientes 510-18. Esq. SO	2b	S4
010760100	Urquiza 1381 al 97 y Corrientes 501 al 15. Esq. SE	2b	S4
010760800	Urquiza 1323-21-19-11-09 y Entre Ríos 520. El edificio ocupa 3 lotes cuyas nomenclaturas catastrales son: Gráf. 08, Gráf. 09 SD 1 y Gráf. 09 SD 2	2b	S4
010770100	Urquiza 1293-97-99 y Entre Ríos 507 al 19. Esq. SE	2b	S4
010810T04	San Lorenzo 818-16 / 14-12 / 808 y Laprida 508		S5
010811301	San Lorenzo 808 y Laprida. Esq.NO	2b	S5
010811302	San Lorenzo 814-12	2b	S5
010811303	San Lorenzo 818-16	2b	S5
010850900	San Lorenzo 2011 y Moreno 608-10-14. Esq. SO	2b	S3
010870T01	Dorrego 693 y Santa Fe 1890-94 / 82 / 80-74		S3
010872500	Santa Fe 1880-74	2b	S3
010872600	Santa Fe 1882	2b	S3
010872700	Dorrego 693 y Santa Fe 1890-94	2a	S3
010880T02	Italia 663 y Santa Fe 1798 / 84-80		S3
010882400	Santa Fe 1784-80	2b	S3
010882600	Italia 663 y Santa Fe 1798	2b	S3
010910T01	San Lorenzo 1479- 81 / 83-85 / 91-93-99 y Paraguay 601-11 / 17-21		S4
010910100	San Lorenzo 1491-93-99 y Paraguay 601-11. Esq. SE	2b	S4
010910200	San Lorenzo 1483-85	2b	S4
010910300	San Lorenzo 1479- 81	2b	S4
010913000	Paraguay 617-21	2b	S4
010910T02	Santa Fe 1490 / 98 y Paraguay 695-89-75-71. Esq. NE		S4
010912400	Santa Fe 1490	2b	S4
010912500	Santa Fe 1498 y Paraguay 695-89-75-71. Esq. NE	2b	S4
010920600	San Lorenzo 1319-15-11 y Entre Ríos 620-30-36	2b	S4
010940T02	Santa Fe 1116-02 y Sarmiento 676-72-70-60 / 56 / 48 / 36.		S4
010941001	Sarmiento 636	2b	S4
010941002	Sarmiento 648	2b	S4
010941100	Sarmiento 656	2b	S4
010941200	Santa Fe 1116-02 y Sarmiento 676-72-70-60. Esq.NO	2b	S4
010950100	San Lorenzo 1079-89 y Sarmiento 619 al 41. Esq. SE	2b	S4
010980100	Laprida 605-13-27 y San Lorenzo 769-75-87. Edificio Dughera	2b	S5
011040T05	Santa Fe 1807 e Italia 706 / 12-18		S3
011040900	Santa Fe 1807 e Italia 706	2b	S3
011041000	Italia 712-18	2b	S3
011050T04	Italia 733-25 / 23-21-19-17-01 y Santa Fe 1795 / 87-85-83 / 69-67 / 65-63-61-55 / 49.		S3
011053500	Italia 733-25 / Santa Fe 1749. Colegio Adoratrices	2b	S3
011050100	Italia 723-21-19-17-01 y Santa Fe 1795	2b	S3
011050300	Santa Fe 1787-85-83	2b	S3
011050400	Santa Fe 1769-67	2b	S3
011050500	Santa Fe 17 65-63-61-55	2b	S3
011052000	España 778-84-86 y Córdoba 1704-06	2a	S3
011060T02	España 781-85-89-91 y Córdoba 1692 / 90 / 80-78		S3
011062900	Córdoba 1680-78	2a	S3


Edificios hasta 1930

011063000	Córdoba 1690	2a	S3
011063100	España 781-85-89-91 y Córdoba 1692	2a	S3
011061200	Pte Roca 714 y Santa Fe 1601-07	2b	S3
011112000	Córdoba 1180 - 86-98 y Mitre 763-77-81-83-87. Esq. NE	2b	S4
011110T01	Santa Fe y Mitre 701-09 / 11-19 / 21.	2b	S4
011110100	Santa Fe y Mitre 701-09. Esq. SE	2b	S4
011112500	Mitre 721	2b	S4
011112600	Mitre 711-19	2b	S4
011141600	Córdoba 892 y Maipú 749-53-59-67-73-87-99. Esq. NE	2a	S5
011210T02	Dorrego 881-83 / 99 y Rioja / 1890-88 / 84 / 82-76-72	2b	S3
011212000	Rioja 1882-76-72	2b	S3
011212100	Rioja 1884	2b	S3
011212200	Rioja 1890-88	2b	S3
011212300	Dorrego 899 y Rioja. Esq. NE	2b	S3
011212400	Dorrego 881-83	2b	S3
011241302	Rioja 1510-08 y Paraguay 896-92	2b	S3
011291400	Rioja 1024-18 y San Martín 898. Esq. NO	2b	S4
011302300	Rioja 974-82-92 y San Martín. Esq. NE	2b	S5
011311400	Rioja 814-12 y Laprida 896-94-92. Esq.NO.	2b	S5
011330T02	Rioja 610-08 / 06 y J.M. de Rosas 898 al 88 / 86-84-82	2b	S5
011331700	J. M. de Rosas 886-84-82	2b	S5
011331801	Rioja 606 y J. M. de Rosas 898 al 88. Casa Marchiano	2b	S5
011331802	Rioja 610-08. Casa Marchiano	2b	S5
011340T02	Rioja 522- 18 / 12-10 / 06 y 1º de Mayo 890.	2b	S5
011341300	Rioja 506 y 1º de Mayo 890	2b	S5
011341400	Rioja 512-10	2b	S5
011341500	Rioja 522- 18	2b	S5
011340T01	Juan M. de Rosas 887-93 / 95 y Rioja 596-94-84	2b	S5
011342201	Juan M. de Rosas 895 y Rioja 596-94-84	2b	S5
011342202	Juan M. de Rosas 887-93	2b	S5
011360303	Balcarce 906 y Rioja 2107-11-17-19	2b	S6
011392200	San Luis 1898-90 y Dorrego 991-87	2b	S6
011400T02	San Luis 1740-28-26 / 20 / 16-10 y España 998	2b	S6
011402000	San Luis 1716-10 y España 998	2b	S6
011402100	San Luis 1720	2b	S6
011402200	San Luis 1740-28-26	2b	S6
011420500	Rioja 1505 y Paraguay	2b	S6
011440T01	Entre Ríos 924-26 / 32-34 y Ctda. Ricardone. Esq. NO	2c	S7
011441100	Entre Ríos 924-26	2c	S7
011441200	Entre Ríos 932-34 y Ctda. Ricardone. Esq. NO	2c	S7
011440T04	San Luis 1314-06 / 02 y Entre Ríos 998 al 84 / 82-78 / 74- 72/ 68-66-64	2b	S7
011443300	Entre Ríos 968-66-64	2b	S7
011443400	Entre Ríos 974- 72	2b	S7
011443500	Entre Ríos 982-78	2b	S7
011443601	San Luis 1302 y Entre Ríos 998 al 84	2b	S7
011443602	San Luis 1314-06	2b	S7
011440100	Rioja 1389-99 y Corrientes. Esq. SE	2b	S7
011450T02	Entre Ríos 951-49/ 47-45 y Ctda. Ricardone. Esq. SE	2b	S7
011451200	Entre Ríos 947-45 y Ctda. Ricardone. Esq. SE	2b	S7
011452900	Entre Ríos 951-49	2b	S7
011460T02	Sarmiento 988 / 990-98 y San Luis. Esq. NO	2b	S7
011461400	Sarmiento 988	2a	S7
011461500	Sarmiento 990-98 y San Luis. Esq. NO	2b	S7
011460700	Sarmiento 902-08 y Rioja. Esq.SO	2b	S7
011470T02	Rioja 1087-89 y Sarmiento 901-19	2b	S7
011470100	Sarmiento 901-19 y Rioja. Esq. SE	2b	S7
011470200	Rioja 1087-89	2b	S7
011481600	Maipú 986-88-90 y San Luis 908-10-12. Esq.NO	2b	S7




011490T01	San Luis 824-22 / 18-16 / 14 y Laprida 998-94 / 90-84		
011491501	Laprida 990-84		
011491502	San Luis 814 y Laprida 998-94		
011491503	San Luis 818-16		
011491504	San Luis 824-22		
011502300	Laprida 993 y San Luis 198-88-78-76		
011500100	Laprida 911 al 01 y Rioja 789 al 81. Esq. SE. Casa Gauría		
011510101	Buenos Aires 913-11-09 y Rioja 695-89. La Buena Medida. El edificio ocupa 2 lotes cuyas nomenclaturas catastrales son: Gráf. 01 SD 1 y Gráf. 01 SD 2	2b 2b 2b 2b 2b 2b 2a	S7 S7 S7 S7 S8 S8
011510T01	San Luis 604-02 y Juan Manuel de Rosas / 994-92		S8
011511600	Juan Manuel de Rosas 994-92		S8
011511700	San Luis 604-02 y Juan Manuel de Rosas	2b	S8
011550T01	San Luis 2105-03-01 y Balcarce 1006 / 12-14-16	2b	S8
011550601	San Luis 2105-03-01 y Balcarce 1006		S6
011550602	Balcarce 1012-14-16	2b	S6
011560100	San Luis 2089-87 y Balcarce 1001	2b	S6
011611500	Paraguay 1086-98 y San Juan	2b	S6
011651900	Mitre 1069 al 89 y San Juan 1194 al 84. Esq. NE	2b	S6
011670T01	San Luis 905 y Maipú 1002 / 10 - 12 - 18 / 24 - 26	2b	S7
011671000	San Luis 905 y Maipú 1002. Esq. SO		S7
011671100	Maipú 1010-12-18	2b	S7
011671200	Maipú 1026-24	2b	S7
011670T01	Maipú 1010-12-18 / 24-26		S7
011671100	Maipú 1010-12-18	2b	S7
011671200	Maipú 1026-24	2b	S7
011690T02	Laprida 1007-09 / 05-01 y San Luis. Esq. SO. Casa y Local Zozaya		S8
011690101	Laprida 1007-09. Casa Zozaya	2b	S8
011690102	Laprida 1005-01 y San Luis. Esq. SO. Casa y Local Zozaya	2b	S8
011710101	San Luis 581 al 95 y Juan M. de Rosas 1005	2b	S8
011720T01	Alem 1082-84 / y San Juan 408 al 16		S8
011721600	Alem 1082-84	2b	S8
011721700	Alem y San Juan 408 al 16	2b	S8
011720100	1º de Mayo 1005 y San Luis	2b	S8
011740T01	Bv. Oroño 1121 / 11 / 01 y San Juan / 2187-85 / 77 / 71 / 65-55 / 51 / 41-39		S6
011743100	Bv. Oroño 1121	2b	S6
011743200	Bv. Oroño 1111	2a	S6
011740100	Bv. Oroño 1101 y San Juan	2b	S6
011740200	San Juan 2187-85	2a	S6
011740300	San Juan 2177	2a	S6
011740400	San Juan 2171	2b	S6
011740500	San Juan 2165-55	2b	S6
011740600	San Juan 2151	2b	S6
011740700	San Juan 2141-39	2b	S6
011760T01	Dorrego 1182-84 / 88-90-94-96-98 y Mendoza 1914-16 / 20-24 / 30		S6
011761500	Dorrego 1182-84	2b	S6
011761600	Dorrego 1188-90-94-96-98 y Mendoza 1914-16	2b	S6
011761701	Mendoza 1920-24	2b	S6
011761800	Mendoza 1930	2b	S6
011760T05	Moreno 1111-09 / 07-05 y San Juan		S6
011760101	Moreno 1107-05 y San Juan	2b	S6
011760102	Moreno 1111-09	2a	S6
011781800	Italia 1189 y Mendoza 1790-88-84-80	2b	S6
011790T01	España 1189 / 91-99 y Mendoza		S6
011795200	España 1191-99 y Mendoza	2b	S6
011795300	España 1189	2b	S6
011800T02	Pte. Roca 1169-73 / 79 / 83-85 / 89 y Mendoza 1598-94-86		S6
011802502	Pte. Roca 1189 y Mendoza 1598-94-86	2b	S6

Edificios hasta 1930



011802503	<i>Pte. Roca 1183-85</i>	2b	S6
011802504	<i>Pte. Roca 1179</i>	2b	S6
011802505	<i>Pte. Roca 1169-73</i>	2b	S6
011830T01	Mitre 1182-84 / 86-88-90 / 92 al 96 y Mendoza 1208-12-14-18	2b	S7
011831400	<i>Mitre 1182-84</i>	2b	S7
011831500	<i>Mitre 1186-88-90</i>	2b	S7
011831600	<i>Mitre 1192 al 96 y Mendoza 1208-12-14-18</i>	2b	S7
011840T03	Sarmiento 1112 10 / 08-02 y San Juan. Esq. SO	2b	S7
011840800	<i>Sarmiento 1108-02 y San Juan. Esq. SO</i>	2a	S7
011840900	<i>Sarmiento 1112 10</i>	2b	S7
011861700	San Martín 1191-99 y Mendoza. Esq. NE	2b	S7
011860500	Maipú 1108-28 y San Juan. Esq. NE. Edificio Santa Inés.	2a	S7
011870T01	Mendoza 822-16 / 10 al 06 y Laprida 1198 / 90		S7
011871901	<i>Laprida 1190</i>	2b	S7
011871902	<i>Mendoza 822-16</i>	2b	S7
011871903	<i>Mendoza 810 al 06 y Laprida 1198</i>	2b	S7
011870T02	San Juan 827-25 / 19-11 / 05-01 y Laprida 1108 al 14.		S7
011870602	<i>San Juan 827-25</i>	2b	S7
011870700	<i>San Juan 819-11</i>	2b	S7
011870800	<i>San Juan 805-01 y Laprida 1108 al 14</i>	2b	S7
011890100	San Juan 687-89-97 y Buenos Aires 1101 al 11	2b	S8
011900T01	Juan M. de Rosas 1111 / 05 / 01 y San Juan 589 / 85		S8
011903600	<i>Juan M. de Rosas 1111</i>	2b	S8
011903700	<i>Juan M. de Rosas 1105</i>	2b	S8
011900100	<i>Juan M. de Rosas 11 01 y San Juan 589</i>	2b	S8
011900200	San Juan 585	2b	S8
012072500	San Martín 1295 y 3 de Febrero 994	2c	S7
012080T02	Maipú 1289-99 y 3 de Febrero / 872		S7
012082301	<i>3 de Febrero 872</i>	2b	S7
012082303	<i>Maipú 1289-99 y 3 de Febrero</i>	2b	S7
012091700	Laprida 1295-97 y 3 de Febrero. Edificio Mazzini	2b	S8
012180T02	Balcarce y 9 de Julio 2096 / 86-84 / 78-74 / 68-64-62-58 / 50-48		S9
012181900	<i>9 de Julio 2050-48</i>	2b	S9
012182000	<i>9 de Julio 2068-64-62-58</i>	2b	S9
012182101	<i>9 de Julio 2078-74</i>	2b	S9
012182103	<i>9 de Julio 2086-84</i>	2b	S9
012182105	<i>Balcarce y 9 de Julio 2096</i>	2b	S9
012191800	Dorrego 1398 y 9 de Julio 1904	2b	S9
012233100	9 de Julio 1598 y Pte. Roca	2b	S9
012230T02	9 de Julio 1502 y Paraguay 1394 / 82-78		S9
012232002	<i>9 de Julio 1502 y Paraguay 1382-78. Ocupa 2 lotes cuyas nomenclaturas catastrales son: Gráf. 20 SD 2 (casa al frente) y Gráf. 20 SD 1 (dpto. interno)</i>	2b	S9
012232100	<i>9 de Julio 1502 y Paraguay 1394</i>	2b	S9
012240100	Paraguay 1301 y 3 de Febrero 1497-95	2b	S10
012260T01	9 de Julio 1220-18-16-06 / y Mitre 1384		S10
012262101	<i>9 de Julio y Mitre 1384</i>	2b	S10
012262102	<i>9 de Julio 1220-18-16-06</i>	2b	S10
012272500	Mitre 1387-99 y 9 de Julio	2b	S10
012280T01	3 de Febrero 1023-19-17-15 / 11-01 y San Martín 1302		S10
012280901	<i>3 de Febrero 1023-19-17-15</i>	2b	S10
012280902	<i>3 de Febrero 1011-01 y San Martín 1302</i>	2b	S10
012280T02	9 de Julio 10-08-06-04 y San Martín 1396-90-88-84 / 80-76-72-68 / 64-60		S10
012281601	<i>San Martín 1364-60</i>	2b	S10
012281602	<i>San Martín 1380-76-72-68</i>	2b	S10
012281700	<i>9 de Julio 10-08-06-04 y San Martín 1396-90-88-84</i>	2a	S10
012301802	Laprida 1390 y 9 de Julio	2b	S10






012310T01	Laprida 1321-19 / 11-09 / 07-05-01 y 3 de Febrero 799-91-85-79		
012310100	Laprida 1307-05-01 y 3 de Febrero 799-91-85-79. Edificio Boglione	2b	S11
012312700	Laprida 1321-19	2b	S11
012312800	Laprida 1311-09. Casa Sívori	2b	S11
012320T01	Buenos Aires 1325-21 / 15-13 / 11-07 / y 3 de Febrero		
012320100	Buenos Aires y 3 de Febrero. Casa Olivieri-Beoldo	2b	S11
012323600	Buenos Aires 1325-21. Casa Granel de Sánchez.	2b	S11
012323700	Buenos Aires 1315-13. Casa Olivieri y Cozzo. Sindicato de Gas del Estado	2b	S11
012323800	Buenos Aires 1311-07. Casa Olivieri	2b	S11
012320T02	9 de Julio 688 / y Buenos Aires / 1381 / 75		
012322900	9 de Julio 688. Casa del Banco Edificador de Rosario	2b	S11
012323001	9 de Julio y Buenos Aires. Casa del Banco Edificador de Rosario	2b	S11
012323002	Buenos Aires 1381	2b	S11
012323100	Buenos Aires 1375	2b	S11
012390T01	Zeballos 2146 / 54-56 / 86 / y Bv. Oroño 1495-83 / 75-73		
012392100	Zeballos 2146	2b	S9
012392200	Zeballos 2154-56	2b	S9
012392300	Zeballos 2186	2b	S9
012392400	Zeballos y Bv. Oroño 1495-83	2b	S9
012392500	Bv. Oroño 1475-73	2b	S9
012390T02	Balcarce 1492 y Zeballos / 2118		
012391800	Balcarce 1492 y Zeballos	2b	S9
012391900	Zeballos 2118	2b	S9
012401000	Moreno 1418-16 y 9 de Julio 2005-07-09-11	2b	S9
012403100	Balcarce 1493 y Zeballos	2b	S9
012410T03	Dorrego 1496 / 98 y Zeballos / 1914		
012411900	Dorrego 1496	2b	S9
012412000	Dorrego 1498 y Zeballos	2b	S9
012412100	Zeballos 1914	2b	S9
012420100	9 de Julio 1895 y Dorrego 1407-11	2b	S9
012440T02	Zeballos 1650-42-40-36-30 / 16 y Pte. Roca		
012441800	Zeballos 1616 y Pte. Roca	2b	S9
012441900	Zeballos 1650-42-40-36-30	2b	S9
012460T01	Corrientes 1498 y Zeballos 1408 / 10-12 / 14 / 16 / 34-38		
012462100	Corrientes 1498 y Zeballos 1408	2b	S10
012462200	Zeballos 1410-12	2b	S10
012462300	Zeballos 1414	2b	S10
012462400	Zeballos 1416	2b	S10
012462500	Zeballos 1434-38	2b	S10
012491500	Zeballos 1138-24-20 y Sarmiento 1494-92	2b	S10
012530T01	Laprida 1489 / 93 y Zeballos		
012532600	Laprida 1493 y Zeballos	2b	S11
012532700	Laprida 1489	2b	S11
012550100	9 de Julio 583-85-97 y Juan Manuel de Rosas 1407-11-13	2b	S11
012621200	Zeballos 2001-09 y Moreno	2b	S9
012650T01	Montevideo 1792-94-98 e Italia / 1583-79 / 75-71		
012651801	Montevideo 1792-94-98 e Italia	2b	S9
012651803	Italia 1583-79	2b	S9
012651900	Italia 1575-71	2b	S9
012671600	Paraguay 1592-98 y Montevideo	2b	S9
012690T01	Zeballos 1385-81 / 95 y Corrientes 1507-11 / 13-23		
012690101	Zeballos 1395 y Corrientes 1507-11	2b	S10
012690102	Corrientes 1513-23	2b	S10
012690103	Zeballos 1385-81	2b	S10
012720T01	Zeballos 1059-61 / 67-69 / 71-83-89-91 y Sarmiento 1501-05		
012720102	Zeballos 1071-83 / 89-91 y Sarmiento 1501-05	2b	S10
012720200	Zeballos 1067-69	2b	S10

Edificios hasta 1930

B



012720300	Zeballos 1059-61		
012800T01	Colón 1568 / 70 / 78 / 86 / y Montevideo 200 / 10 / 18 / 22	2b	S10
012801602	Colón 1568	2a	S11
012801700	Colón 1570	2a	S11 22
012801800	Colón 1578	2a	S11
012801900	Colón 1586	2a	S11
012802000	Colón y Montevideo 200	2a	S11
012802100	Montevideo 210	2a	S11
012802200	Montevideo 218	2a	S11
012802300	Montevideo 222	2a	S11
012810T01	Zeballos y Colón 1509 / 15		S11
012810101	Colón 1515	2c	S11
012810102	Zeballos y Colón 1509	2c	S11
012860T01	Av. Pellegrini 1816 / 10-06 e Italia 1698-60 / 56-48		S9
012861400	Italia 1656-48	2b	S9
012861500	Av. Pellegrini 1810-06 e Italia 1698-60	2b	S9
012861700	Av. Pellegrini 1816	2b	S9
012890T01	Pte. Roca 1659 / 63-69 / 75-77 / 89 y Av. Pellegrini 1598-94-90 / 86-84-80 / 74-72 / 68		S9
012892800	Pte. Roca 1659	2b	S9
012892700	Pte. Roca 1663-69	2b	S9
012892602	Pte. Roca 1675-77	2a	S9
012892601	Pte. Roca 1689 y Av. Pellegrini 1598-94-90	2b	S9
012892500	Av. Pellegrini 1586-84-80	2b	S9
012892400	Av. Pellegrini 1574-72	2b	S9
012892300	Av. Pellegrini 1568	2b	S9
012921500	Av. Pellegrini 1214-12 y Mitre 1688-98	2b	S10
012930900	Montevideo y Sarmiento 1602-08-18-26	2b	S10
012940903	Montevideo 1015-01 y San Martín 1606-10	2b	S10
013002000	Av. Pellegrini 416 y Alem 1694-96	2b	S11
013012401	Av. Pellegrini 384-88-96 y Alem 1683	2b	S11
013011700	Av. Pellegrini 310-16 y Ayacucho	2b	S11
020040100	Av. Pellegrini 1893 y Dorrego	2b	S9
020061200	Av. Pellegrini 1605 y Pte. Roca 1718	2b	S9
020070101	Pte. Roca 1725-23 y Av. Pellegrini 1595	2b	S9
020120T02	Av. Pellegrini 1021-19 / 09-05 / 01 y San Martín 1708 / 16-18		S10
020121001	Av. Pellegrini 1021-19	2b	S10
020121002	Av. Pellegrini 1009-05	2b	S10
020121004	Av. Pellegrini 1001 y San Martín 1708	2b	S10
020121005	San Martín 1716-18	2b	S10
020130600	Av. Pellegrini 927-17-11	2b	S10
080810T01	Bv. Oroño s/n / 250 y Catamarca 2212		S1
080811500	Bv. Oroño s/n	2b	S1
080811600	Bv. Oroño 250 y Catamarca 2212	2b	S1




## B.1.2. TRAMOS 2 PLANTAS HASTA 1930


Nº Identif.	DIRECCIÓN		
010110T01	Moreno 18 / 16 / 12		
010110802	Moreno 16		
010110900	Moreno 18		
010111000	Moreno 12		
010140T01	Jujuy 1740-30-20 / s/n		
010140300	Jujuy s/n		S1
010141700	Jujuy 1740-30-20	2b	S1
010270T01	Entre Ríos 170-72 / 74-76	2b	S1
010271401	Entre Ríos 170-72		S2
010271402	Entre Ríos 174-76.	2a	S2
	Según nomenclatura catastral es un solo lote: Gráfico 14 SD 00	2b	S2
010430T02	Balcarce 315-19 / 21-25 / 35 / 39-41		S1
010432600	Balcarce 339-41	2b	S1
010432700	Balcarce 335	2b	S1
010432800	Balcarce 321-25	2b	S1
010432900	Balcarce 315-19	2b	S1
010450T04	Dorrego 345-43 / 37-33 / 31-29		S1
010453301	Dorrego 345-43. Ocupa 4 lotes cuyas nomenclaturas catastrales son: Gráf. 33 SD 1 (casa al frente) y 3 dptos de pasillo: Gráf. 33, SD 2, 3 y 4.	2b	S1
010453400	Dorrego 337-33	2b	S1
010453501	Dorrego 331-29 Ocupa 3 lotes cuyas nomenclaturas catastrales son: Gráf. 35 SD 1 (casa al frente) y 2 dptos de pasillo: Gráf. 35, SD 2 y 3.	2b	S1
010570T02	Moreno 429 / 27		S1
010573100	Moreno 429	2b	S1
010573200	Moreno 427	2b	S1
010600T01	Tucumán 1651-55 / 73-75-77 / 81		S1
010600200	Tucumán 1681	2b	S1
010600300	Tucumán 1673-75-77	2b	S1
010600400	Tucumán 1651-55	2b	S1
010610T02	Paraguay 424 / 40 / 48-50		S2
010610510	Paraguay 448-50	2c	S2
010610509	Paraguay 440	2c	S2
010610508	Paraguay 424	2b	S2
010610T04	Pte Roca 447-53/ 55-59/ 65-67/ 73-75		S2
010611500	Pte Roca 473-75	2b	S2
010611600	Pte Roca 465-67	2b	S2
010611700	Pte Roca 455-59	2a	S2
010611800	Pte Roca 447-53	2b	S2
010610T05	Urquiza 1564-58-56-54 / 48-46		S2
010611101	Urquiza 1548-46	2b	S2
010611102	Urquiza 1564-58-56-54. Ocupa 2 lotes cuyas nomenclaturas catastrales son: Gráf. 11 SD 2 (casa al frente) y 1 dptos de pasillo: Gráf. 11 SD 5.	2b	S2
010650T01	Mitre 421-23-25-27 / 31-33-35		S2
010652900	Mitre 431-33-35	2b	S2
010653000	Mitre 421-23-25-27	2b	S2
010650T02	Urquiza 1158 / 66-72-78		S2
010652100	Urquiza 1158	2b	S2
010652200	Urquiza 1166-72-78	2b	S2
010680T01	Balcarce 514 / 20 / 22-26		S3
010680901	Balcarce 514	2b	S3
010680902	Balcarce 520	2b	S3
010681000	Balcarce 522-26	2b	S3
010730T01	Urquiza 1625-23 / 17-15 / 09-07		S3
010730800	Urquiza 1625-23	2b	S3
010730900	Urquiza 1617-15	2b	S3

Edificios hasta 1930

B



010731000	Urquiza 1609-07	2b	S3
010730T02	Pte. Roca 518-20 / 26-32-34-40 / 42-46 / 48-52	2b	S3
010731200	Pte. Roca 518-20	2b	S3
010731300	Pte. Roca 526-32-34-40	2b	S3
010731501	Pte. Roca 542-46	2a	S3
010731502	Pte. Roca 548-52	2b	S3
010740T01	Paraguay 556 / 58-60 / 66-72 / 74-76	S3	S3
010741300	Paraguay 556	2b	S3
010741400	Paraguay 558-60	2b	S3
010741500	Paraguay 566-72	2b	S3
010741600	Paraguay 574-76	2b	S3
010740T02	San Lorenzo 1548-44-40 / 42-38 / 32-30 / 28 / 18-16	S3	S3
010741900	San Lorenzo 1518-16	2c	S3
010742000	San Lorenzo 1528	2b	S3
010742100	San Lorenzo 1532-30	2b	S3
010742200	San Lorenzo 1542-38	2b	S3
010742300	San Lorenzo 1548-44-40	2b	S3
010740T04	San Lorenzo 1572 / 66-64	S3	S3
010742500	San Lorenzo 1566-64	2b	S3
010742600	San Lorenzo 1572	2b	S3
010760T01	Corrientes 529 / 37-39 / 49-51-53 / 57-59-61 / 63-65 / 75-77	S4	S4
010762203	Corrientes 557-59-61	2b	S4
010762201	Corrientes 575-77. En Catastro el Gráfico 22 no está subdividido, pero estas últimas 3 son propiedades distintas	2b	S4
010762202	Corrientes 563-65	2b	S4
010762400	Corrientes 549-51-53	2a	S4
010762500	Corrientes 537-39	2b	S4
010762600	Corrientes 529	2b	S4
010870T02	Italia 670 / 80	S3	S3
010871500	Italia 670	2b	S3
010871600	Italia 680	2b	S3
010900T01	Paraguay 626-28 / 32-34 / 44-46 / 48-50	S4	S4
010901201	Paraguay 626-28	2b	S4
010901202	Paraguay 632-34	2b	S4
010901400	Paraguay 644-46	2b	S4
010901500	Paraguay 648-50	2b	S4
010990T01	Santa Fe 620 / 36-38	S5	S5
010991600	Santa Fe 620. <b>Círculo de Prensa Rosario</b>	2a	S5
010991700	Santa Fe 636-38. <b>Edificio Uranga</b>	2a	S5
011040T01	Córdoba 1826-38-44 / 52 / 60 / 68	S3	S3
011041700	Córdoba 1826-38-44	2a	S3
011041800	Córdoba 1852	2a	S3
011041900	Córdoba 1860	2a	S3
011042000	Córdoba 1868	2a	S3
011040T04	Santa Fe 1857 / 61-63-65-67 / 73-75	S3	S3
011040200	Santa Fe 1873-75	2a	S3
011040300	Santa Fe 1861-63-65-67. <b>Edificio Torti</b>	2a	S3
011040500	Santa Fe 1857	2a	S3
011040T03	Dorrego 707-09 / 17 / 25 / 27-29 / 33-37 / 39 / 41 / 45-47	S3	S3
011042401	Dorrego 745-47	2b	S3
011042402	Dorrego 741	2b	S3
011042403	Dorrego 739	2b	S3
011042404	Dorrego 733-37	2b	S3
011042405	Dorrego 727-29	2b	S3
011042500	Dorrego 725	2b	S3
011042600	Dorrego 717	2b	S3
011042700	Dorrego 707-09	2b	S3




011060T01	Córdoba 1640-42-46 / 34-30-28		
011062400	Córdoba 1634-30-28		
011062600	Córdoba 1640-42-46		
011100T02	Córdoba 1266-62-60 / 56-54 / 48-40 / 34-30		
011101900	Córdoba 1234-30		
011102000	Córdoba 1248-40		
011102100	Córdoba 1256-54		
011102200	Córdoba 1266-62-60		
011190T01	Córdoba 2071-69 / 67-61 / 51-49 / 35		
011190701	Córdoba 2035		
011190500	Córdoba 2051-49	2a	S3
011190400	Córdoba 2067-61	2a	S3
011190300	Córdoba 2071-69	2b	S3
011190T02	Balcarce 827-33 / 35-37	2b	S3
011190103	Balcarce 827-33		S3
011193200	Balcarce 835-37	2b	S3
011200T01	Cordoba 1941 / 51 / 53	2b	S3
011200600	Cordoba 1953		S3
011200700	Cordoba 1951	2b	S3
011200800	Cordoba 1941	2b	S3
011200T02	Rioja 1944-48 / 52	2b	S3
011202100	Rioja 1944-48		S3
011202200	Rioja 1952	2b	S3
011260T02	Entre Ríos 822 / 36-40 / 42-44-46	2b	S3
011260900	Entre Ríos 822		S4
011261000	Entre Ríos 836-40	2b	S4
011261100	Entre Ríos 842-44-46	2b	S4
011260T04	Rioja 1340-42 / 54	2b	S4
011262000	Rioja 1340-42		S4
011262100	Rioja 1354	2b	S4
011320T02	Rioja 770-68 / 62-60 / 50-48	2b	S4
011321501	Rioja 762-60		S5
011321502	Rioja 750-48	2b	S5
011321503	Rioja 770-68. Edificio Berdaguer.	2b	S5
011360T01	Rioja 2155 / 65	2a	S5
011360103	Rioja 2165		S6
011360200	Rioja 2155	2b	S6
011380T01	Dorrego 950-60 / 62-66-68	2b	S6
011381400	Dorrego 950-60		S6
011381500	Dorrego 962-66-68	2b	S6
011400T01	Rioja 1735-31 / 29-23	2b	S6
011400600	Rioja 1735-31		S6
011400700	Rioja 1729-23	2b	S6
011410T02	Rioja 1671-69-67 / 57	2b	S6
011410200	Rioja 1671-69-67		S6
011410300	Rioja 1657	2b	S6
011450T05	Rioja 1245-57/ 59-61		S7
011450400	Rioja 1259-61	2b	S7
011450500	Rioja 1245-57	2b	S7
011460T03	Mitre 971-77/ 83-85.		S7
011462600	Mitre 983-85	2b	S7
011462700	Mitre 971-77	2b	S7
011480T01	Rioja 909-17/ 19-21-25		S7
011480600	Rioja 919-21-25	2b	S7
011480700	Rioja 909-17	2b	S7
011520T01	Rioja 531 / 39		S8
011520700	Rioja 539	2b	S8
011520800	Rioja 531	2b	S8




Edificios hasta 1930

21



011520T02	San Luis 578-80 / 82-86		
011522800	San Luis 578-80		
011522900	San Luis 582-86		
011560T01	San Luis 2073-71 / 63-61		
011560400	San Luis 2073-71 / 63-61		
011560500	San Luis 2073-71 / 63-61		
011590T01	San Luis 1731-27-25 / 21-15		
011590900	San Luis 1731-27-25		
011591000	San Luis 1721-15	2b	S6
011690T01	Laprida 1047-49-51 / 57-59-61.	2b	S6
011692600	Laprida 1057-59-61. Casa Bonel		S8
011692800	Laprida 1047-49-51. Casa Maisonnave-Goethe Schüle	2b	S8
011700T02	J. M. de Rosas 1070 / 78	2a	S8
011701900	J. M. de Rosas 1070. Casa Couzier		S8
011702000	J. M. de Rosas 1078. Casa y Depósito Bagley y Cía.	2b	S8
011700T01	Buenos Aires 1061 / 59-57-53-49-47	2b	S8
011703700	Buenos Aires 1061. Casa Habitación Muñoz.		S8
011703800	Buenos Aires 1059-57-53-49-47. Casa Maldini.	2b	S8
011740T02	San Juan 2115 / 21-25	2b	S6
011740900	San Juan 2121-25		S6
011741000	San Juan 2115	2b	S6
011750T02	Balcarce 1131-33 / 43 / 45	2b	S6
011753400	Balcarce 1145		S6
011753500	Balcarce 1143	2b	S6
011753600	Balcarce 1131-33	2b	S6
011760T03	Moreno 1173-77 / 79-81	2b	S6
011762500	Moreno 1179-81		S6
011762600	Moreno 1173-77	2b	S6
011770T01	San Juan 1827 / 33	2b	S6
011770801	San Juan 1833		S6
011770802	San Juan 1827	2b	S6
011840T02	Sarmiento 1172-76/ 66-64	2b	S6
011841400	Sarmiento 1166-64		S7
011841500	Sarmiento 1172-76	2b	S7
011850T01	Mendoza 1014-20 / 28-34 / 36-38-40 / 44-46.	2b	S7
011852200	Mendoza 1014-20		S7
011852300	Mendoza 1028-34	2b	S7
011852400	Mendoza 1036-38-40	2b	S7
011852500	Mendoza 1044-46	2b	S7
011880T02	Laprida 1121 / 27-29 / 33-35-39 / 45	2b	S7
011882901	Laprida 1145. Petit Hotel Carreras		S8
011882902	Laprida 1133-35-39	2a	S8
011883000	Laprida 1127-29. Casa Merello Pinarel	2b	S8
011883100	Laprida 1121	2b	S8
011960T02	Mendoza 2057-61 / 73 / 87	2b	S6
011960201	Mendoza 2087		S6
011960202	Mendoza 2073	2b	S6
011960300	Mendoza 2057-61	2b	S6
011980T01	Mendoza 1853-51 / 41-39-37	2b	S6
011980600	Mendoza 1853-51		S6
011980700	Mendoza 1841-39-37	2b	S6
012040T01	Entre Ríos 1245-51 / 53-55		S7
012042800	Entre Ríos 1253-55	2b	S7
012042900	Entre Ríos 1245-51	2b	S7
012060T01	Mendoza 1055-57 / 59-63		S7
012060400	Mendoza 1059-63	2b	S7
012060500	Mendoza 1055-57	2b	S7

012070T01	San Martín 1225-27 / 35-37-39		
012073100	San Martín 1235-37-39		
012073200	San Martín 1225-27		
012100T04	3 de Febrero 636 / 38-42 / 46-48		
012102301	3 de Febrero 636. Casa Biayna		
012102302	3 de Febrero 638-42. Casa Biayna. Unión Obreros y Empleados Plásticos	2b	
012102400	3 de Febrero 646-48. Casa Simonetti	2b	
012170T01	Bv. Oroño 1335 / 45 / 59		S9
012170200	Bv. Oroño 1335	2b	S9
012170300	Bv. Oroño 1345	2b	S9
012170400	Bv. Oroño 1359	2a	S9
012250T01	Entre Ríos 1362-56 / 52-46 / 38		S10
012251500	Entre Ríos 1338	2b	S10
012251600	Entre Ríos 1352-46	2b	S10
012251700	Entre Ríos 1362-56	2b	S10
012380T01	Chacabuco 1342 / 50 / 56		S11
012381801	Chacabuco 1342	2b	S11
012381802	Chacabuco 1350	2b	S11
012381803	Chacabuco 1356	2b	S11
012400T02	Balcarce 1471 / 77		S9
012403300	Balcarce 1477	2b	S9
012403400	Balcarce 1471	2b	S9
012410T01	Moreno 1423 / 27 / 35		S9
012410102	Moreno 1423	2b	S9
012413600	Moreno 1435	2b	S9
012413700	Moreno 1427	2b	S9
012460T02	Zeballos 1470-66-64 / 60-58		S10
012462802	Zeballos 1460-58. Ocupa 2 lotes cuyas nomenclaturas catastrales son: Gráf. 28 SD 2 (casa al frente) y 1 dpto de pasillo: Gráf. 28 SD 1.	2b	S10
012462900	Zeballos 1470-66-64	2b	S10
012480T02	Zeballos 1240-38 / 36-32		S10
012481400	Zeballos 1236-32	2b	S10
012481500	Zeballos 1240-38	2b	S10
012510T01	San Martín 1475-69 / 67-65-63-61 / 55-35-31		S10
012511800	San Martín 1475-69	2b	S10
012511900	San Martín 1467-65-63-61	2b	S10
012512000	San Martín 1455-35-31	2b	S10
012520T01	Laprida 1418-20 / 22-24		S10
012520602	Laprida 1418-20	2b	S10
012520700	Laprida 1422-24	2b	S10
012550T01	9 de Julio 549-47 / 45-43-41		S11
012550600	9 de Julio 549-47	2b	S11
012550700	9 de Julio 545-43-41	2b	S11
012620T01	Balcarce 1551 / 59		S9
012623500	Balcarce 1559	2b	S9
012623600	Balcarce 1551	2b	S9
012700T02	Entre Ríos 1551-53 / 55-57		S10
012703300	Entre Ríos 1555-57	2b	S10
012703400	Entre Ríos 1551-53	2b	S10
012700T03	Mitre 1542-46 / 48-56		S10
012701600	Mitre 1542-46	2b	S10
012701700	Mitre 1548-56	2b	S10
012750T03	Laprida 1527-31 / 45-53		S11
012753200	Laprida 1545-53	2b	S11
012753300	Laprida 1527-31	2b	S11
012860T02	Italia 1618-22-24 / 30-34		S9
012861100	Italia 1618-22-24	2b	S9
012861202	Italia 1630-34. Ocupa 2 lotes cuyas nomenclaturas catastrales son: Gráf.	2b	S9




Edificios hasta 1930

B

23

12 SD 2 (casa al frente) y 1 dpto de pasillo: Gráf. 12 SD 1.




020050T02	Av. Pellegrini 1723 / 17-13		
020050900	Av. Pellegrini 1723		
020051000	Av. Pellegrini 1717-13	2b	
020120T01	Av. Pellegrini 1063-59 / s/Nº	2b	
020120700	Av. Pellegrini 1063-59		
020120800	Av. Pellegrini s/Nº	2b	S10
020210T02	Av. Pellegrini 127 / 17	2b	S10
020210500	Av. Pellegrini 127		S11
020210600	Av. Pellegrini 117	2b	S11
		2b	S11
081610T01	Bv. Oroño 560 / 68		S3
081611402	Bv. Oroño 568	2b	S3
081611404	Bv. Oroño 560	2b	S3
090870T01	Bv. Oroño 1062 / 72 / 80		S6
090871200	Bv. Oroño 1062	2b	S6
090871300	Bv. Oroño 1072	2b	S6
090871400	Bv. Oroño 1080	2b	S6
091160T01	Bv. Oroño 1168 / 70		S6
091160800	Bv. Oroño 1168	2b	S6
091160900	Bv. Oroño 1170	2b	S6
091720T01	Bv. Oroño 1368 / 74		S9
091720900	Bv. Oroño 1368	2b	S9
091721000	Bv. Oroño 1374	2b	S9




B.2.1. ESQUINAS - TRAMOS P.B. Y 2 PISOS O MAS HASTA 1930

Nº Identif.	DIRECCIÓN		
010490502	Catamarca 1415-21-25 y Corrientes 302-14. Galería Dominicis		
010880T01	Santa Fe 1736-26 / 24-20 / 12 / y España 684-74	GP	S2
010881400	<i>Santa Fe y España 684-74</i>	2a	S3
010881500	<i>Santa Fe 1712</i>	2b	S3
010881600	<i>Santa Fe 1724-20</i>	2b	S3
010881700	<i>Santa Fe 1736-26</i>	2b	S3
011040100	Dorrego 701 y Santa Fe. Esq. SE	2b	S3
011050T01	Córdoba 1790 e Italia 793 / 79-73	2a	S3
011053001	<i>Italia 779-73</i>		S3
011053007	<i>Córdoba 1790 e Italia 793</i>	2b	S3
011101600	Córdoba y Mitre 788-98. Esq. NO	2a	S3
011130T01	Córdoba 928-22 / 20 al 12 y Maipú 798 al 64. Esq. NO	2c	S4
011131600	<i>Córdoba 920 al 12 y Maipú 798 al 64. Esq. NO</i>		S5
011131700	<i>Córdoba 928-22</i>	2b	S5
011680T01	San Luis 845/ 39-33- 27-21 / 15-05-01 y Laprida. Esq. SO	2b	S5
011680701	<i>San Luis 845</i>		S7
011680702	<i>San Luis 839-33- 27-21</i>	2b	S7
011680720	<i>San Luis 815-05-01 y Laprida. Esq. SO</i>	2b	S7
011830100	Entre Ríos 1109 al 01 y San Juan 1287	2b	S7
011840100	Mitre 1101 al 25 y San Juan 1183. Esq. SE. Palacio Nápoli	2b	S7
012050800	Mendoza 1125 y Sarmiento	2a	S7
012071800	Maipú 1294 y 3 de Febrero 914-20	2a	S7
012722102	Sarmiento 1589-93-99 y Montevideo	2b	S7
		2b	S10



B.2.2 TRAMOS DE P.B. Y 2 PISOS O MAS HASTA 1930




Nº Identif.	DIRECCIÓN		
010740T03	San Lorenzo 1580 / 78-76-74		
010742700	San Lorenzo 1578-76-74		
010742800	San Lorenzo 1580		
010770T01	Entre Ríos 537/ 43-49		
010772400	Entre Ríos 543-49		
010772500	Entre Ríos 537	2a	S4
010940T01	San Lorenzo 1121-27 / 31-33-35 / 39-41	2a	S4
010940600	San Lorenzo 1139-41	2a	S4
010940700	San Lorenzo 1131-33-35	2a	S4
010940800	San Lorenzo 1121-27	2a	S4
011090T01	Córdoba 1346-42-40 / 38-36		S4
011091900	Córdoba 1338-36	2b	S4
011092000	Córdoba 1346-42-40	2b	S4
011100T03	Mitre 762-64-70 / 72-78		S4
011101300	Mitre 762-64-70	2b	S4
011101400	Mitre 772-78	2b	S4
011120T01	Córdoba 1028-34-36 / 40-46 / 48-52		S4
011121800	Córdoba 1028-34-36	2b	S4
011121900	Córdoba 1040-46	2b	S4
011122000	Córdoba 1048-52	2b	S4
011450T04	Rioja 1269-75 / 81-85-87		S7
011450200	Rioja 1281-85-87	2b	S7
011450300	Rioja 1269-75	2b	S7
011530T01	1º de Mayo 945 / 43-41 / 35-29.		S8
011532200	1º de Mayo 945	2b	S8
011532300	1º de Mayo 943-41	2b	S8
011532400	1º de Mayo 935-29.	2b	S8
012070T02	Mendoza 923-27-31 / 33-37-41		S7
012070601	Mendoza 923-27-31 / 33-37-41	2b	S7
012070602	Mendoza 923-27-31 / 33-37-41	2b	S7

Edificios hasta 1930

B

B.2.3 EDIFICIOS DE P.B. Y 2 O 3 PISOS HASTA 1930

Nº Identif.	DIRECCIÓN	GP	SECTOR
010390200	Salta 1283	2b	S2
010481700	Paraguay 366-68-70-72	2b	S2
010670200	Tucumán 997	2b	S5
010680300	Urquiza 2171-69	2b	S4
010920500	San Lorenzo 1329-23	2b	S4
010931900	Santa Fe 1260-64	2b	S4
010932300	Entre Ríos 687-91 y Santa Fe. Esq. NE. Edificio Censi	2a	S4
010961700	Santa Fe 940	2b	S5
010972100	Santa Fe 880 al 84	2b	S5
011071200	Paraguay 746-50	2b	S3
011080800	Corrientes 722-26-28	2b	S4
011091100	Entre Ríos 730-36	2b	S4
011200500	Córdoba 1963	2b	S3
011222300	Rioja 1784	2b	S3
011241800	Rioja 1560-58	2a	S3
011250800	Corrientes 864-68. Palacio Schneider y Cía.	2a	S4
011272500	Rioja 1256	2a	S4
011301900	Rioja 938-42.	2b	S5
011431200	Corrientes 932-34-36	2b	S7
011432400	San Luis 1442-44-46-48-50	2b	S7
011460900	Sarmiento 932-36.	2a	S7
011470400	Rioja 1065-67-71-73.	2b	S7
011491600	San Luis 828-36	2b	S7
011490101	Maipú 909-11-15	2b	S7
011520200	Rioja 581-85	2b	S8
011841000	Sarmiento 1118-22	2b	S7
011851100	San Juan 1019-15 y San Martín 1102-08. Esq. SO	2b	S7
011870200	San Juan 881-85.	2a	S7
012021200	Corrientes 1268	2b	S7
012102100	3 de Febrero 628. Casa Ronco	2b	S8
012312300	Laprida 1369-71-75-77. Casa Toral Pamero	2b	S11
012531000	Buenos Aires 1458-60-64	2b	S11



Edificios hasta 1930

B

## B.2.4. EDIFICIOS ALTOS HASTA 1930

Nº Identif.	DIRECCIÓN		
010502400	Corrientes 387-91		
010631100	Entre Ríos 476-90 y Urquiza 1336-42. Edificio de la Cía de Seguros La Rosario		
010741800	Paraguay 592-94 y San Lorenzo. Edificio La Cautiva		
010780702	Sarmiento 598 y San Lorenzo. Edificio Hesperia S.A.		
010830700	San Lorenzo 722 y Buenos Aires 642. Edificio Cánepa		
010880100	Italia 611-13 y San Lorenzo 1789. Edificio Castagnino		
011110500	Sarmiento 722 y Santa Fe 1123. Esq. SO. Palacio Fuentes.		
011081300	Córdoba 1438. Edificio Gilardoni.		
011211800	Rioja 1850-46-38		
011250302	Córdoba 1437-55. Molino Fénix.		
011250500	Córdoba y Corrientes. Esq. SO. Edificio de La Inmobiliaria		
011250900	Corrientes 872-78		
011260100	Córdoba y Corrientes. Esq. SE. La Agrícola S.A.		
011290500	Córdoba 1035-39-43		
011310600	Córdoba y Laprida. Esq. SO		
011320100	Córdoba y Laprida. Esq. SE. La Bola de Nieve.		
011472900	Sarmiento 991 y San Luis. Esq. NE. Edificio Boero.		
011650600	San Luis 1125 y Sarmiento 1026. Esq. SO. Palacio Cabanellas.		
		2a	S5
		2a	S3
		1b	S4
		2a	S4
		2a	S3
		2a	S4
		1b	S4
		2b	S4
		1b	S4
		2b	S4
		2b	S5
		1b	S5
		2a	S7
		1b	S7




### B.3.1. ESQUINAS -TRAMOS BAJOS HASTA 1930

Nº Identif.	DIRECCIÓN	GP	SECTOR
010110T02	Balcarce y Brown / 85 / 83 / 75-73 / 63-61 / 51 / 49		S1
010110101	Balcarce y Brown	2c	S1
010110102	Brown 85	2c	S1
010110103	Brown 83	2c	S1
010110200	Brown 75-73	2c	S1
010110300	Brown 63-61	2c	S1
010110401	Brown 51	2c	S1
010110402	Brown 49	2c	S1
010190T01	Balcarce y Jujuy 2107-09 / 13-15		S1
010190800	Jujuy 2113-15	2c	S1
010190900	Balcarce y Jujuy 2107-09. El edificio ocupa 2 lotes cuyas nomenclaturas catastrales son: Gráfico 9 SD 1 y Gráfico 9 SD 2.	2c	S1
010200T01	Balcarce 195 y Salta 2098 / 94		S1
010202500	Salta 2094	2c	S1
010202600	Balcarce 195 y Salta 2098	2c	S1
010210T01	Jujuy y Moreno 107 / 15 / 25 / 31 / 35 / 41-43 / 51		S1
010210100	Jujuy y Moreno 107	2c	S1
010212600	Moreno 151	2c	S1
010212700	Moreno 141-43	2c	S1
010212800	Moreno 135	2c	S1
010212900	Moreno 131	2c	S1
010213000	Moreno 125	2c	S1
010213100	Moreno 115	2c	S1
010360T02	Pte. Roca 221 / 07-01 y Salta 1595		S2
010360100	Pte. Roca 207-01 y Salta 1595	2c	S2
010362700	Pte. Roca 221	2c	S2
010430T04	Catamarca 2011 / 05 y Moreno 308		S1
010431100	Catamarca 2011	2c	S1
010431201	Catamarca 2005 y Moreno 308	2c	S1
010433702	Moreno 360 y Pje. Lugano	2c	S1
010434100	Moreno 394-98 y Tucumán	2c	S1
010450T02	Tucumán 1888 / y Dorrego 393		S1
010452500	Tucumán 1888	2c	S1
010452600	Tucumán y Dorrego 393	2c	S1
010473301	Pte. Roca 394 y Tucumán	2c	S1
010560101	Balcarce 403 y Tucumán	2c	S1
010560T02	Balcarce 481 / 93 / y Urquiza 2098		S1
010562702	Balcarce 493	2c	S1
010562703	Balcarce y Urquiza 2098	2c	S1
010562800	Balcarce 481	2c	S1
010681502	Balcarce 586-90-92 y San Lorenzo	2c	S3
010700100	Moreno 501 y Urquiza. El edificio ocupa 2 lotes cuyas nomenclaturas catastrales son: Gráfico 1 (la esquina/ prop. privada) y Gráfico 32 (por calle Moreno/ prop. Horizontal)	2c	S3
010852300	Balcarce y Santa Fe 2098.	2c	S3
010850T02	Balcarce 615 / 09 y San Lorenzo		S3
010850100	Balcarce 609 y San Lorenzo	2c	S3
010853000	Balcarce 615	2c	S3
010900T02	Paraguay 684 / 98 y Sta. Fe 1500-08-16-20		S3
010901600	Paraguay 684	2c	S3
010901900	Paraguay 698 y Sta. Fe 1500-08-16-20	2c	S3
011190T03	Moreno 878 / 80 / 92-98 y Rioja 2008 / 18 / 20 / 30 / 40.		S3
011191200	Moreno 878	2c	S3
011191300	Moreno 880	2c	S3
011191400	Moreno 892-98 y Rioja 2008. Esq. NO	2c	S3



011191600	Rioja 2018	2c	S3
011191700	Rioja 2020	2c	S3
011191800	Rioja 2030	2c	S3
011191900	Rioja 2040	2c	S3
011271900	Mitre 890-98 y Rioja	2c	S4
011321600	Rioja 772 al 98 y Laprida. Esq. NE. <b>Casa Ferranti</b>	2c	S5
011332900	Buenos Aires y Rioja. Esq. NE. <b>La Recova</b>	2c	S7
011450100	Rioja 1295 y Entre Ríos. Esq. SE	2c	S8
011510T02	Buenos Aires 993 / 99 y San Luis 676-92-98	2c	S8
011512500	Buenos Aires 999 y San Luis 676-92-98. El edificio ocupa 2 lotes cuyas nomenclaturas catastrales son: Gráfico 25 SD 1 y Gráfico 25 SD 2.	2c	S8
011512600	Buenos Aires 993	2c	S8
011640T01	Entre Ríos 1099 y San Juan 1298 / 80. Esq. NE		S7
011642800	Entre Ríos 1099 y San Juan 1298 / 80	3a	S7
011642900	Entre Ríos 1099 y San Juan 1298. Esq. NE	3a	S7
011691702	San Juan 708 y Buenos Aires. Esq. NO. <b>Casa Goldvarg</b>	2c	S8
011701100	San Luis 607 y Juan Manuel de Rosas. Esq. SO. ( <b>Bar La Muestra</b> )	2c	S8
011760T04	Dorrego y San Juan / 1917 / 29		S6
011760508	San Juan 1929. Ocupa 4 lotes cuyas nomenclaturas catastrales son: Gráfico 5 SD 8 (casa al frente) y 3 dptos de pasillo: Gráfico 5 SD 5, SD 6 y SD 7	2c	S6
011760601	San Juan 1917	2c	S6
011760602	Dorrego y San Juan	2c	S6
011770101	Dorrego 1105-01 y San Juan	2c	S6
011771900	Italia 1198 y Mendoza 1804	2c	S6
011800T03	Paraguay 1198-94 y Mendoza 1504 / 16		S6
011801801	Paraguay 1198-94 y Mendoza 1504	2c	S6
011801802	Mendoza 1516	2c	S6
011860T01	Maipú 1184-88-98 y Mendoza 914 / 28-30. Esq. NO		S7
011861101	Maipú 1184-88-98 y Mendoza 914. Esq. NO	2c	S7
011861102	Mendoza 914	2c	S7
011900T02	Juan Manuel de Rosas 1183-87 / 99 y Mendoza		S8
011902502	Juan Manuel de Rosas 1199 y Mendoza	2c	S8
011902701	Juan Manuel de Rosas 1183-87. Ocupa 4 lotes cuyas nomenclaturas catastrales son: Gráfico 27 SD 1 (casa al frente) y 3 dptos de pasillo: Gráfico 27 SD 2, SD 3 y 4.	2c	S8
011960408	Moreno 1206 y Mendoza	2c	S6
011962100	Balcarce y 3 de Febrero 2090	2c	S6
012040100	Entre Ríos 1209 y Mendoza	2c	S7
012041700	Mitre 1298 y 3 de Febrero	2c	S7
012080T01	Mendoza 887 y Maipú 1201 / 11 / 15-19		S7
012080101	Mendoza 887 y Maipú 1201	2c	S7
012080103	Maipú 1211	2c	S7
012083201	Maipú 1215-19. Ocupa 4 lotes cuyas nomenclaturas catastrales son: Gráfico 32 SD 1 (casa al frente) y 3 dptos de pasillo: Gráfico 32 SD 2, SD 3 y SD 4.	2c	S7
012091100	Buenos Aires 1290 y 3 de Febrero. <b>Consejo de Mujeres</b>	2c	S8
012113100	Juan Manuel de Rosas y 3 de Febrero 598-92-88	2c	S8
012130104	Mendoza 397 y Alem 1215	2c	S8
012270T01	Sarmiento 1386-84 / 98 y 9 de Julio / 1112 / 22		S10
012271500	Sarmiento 1386-84	2c	S10
012271601	Sarmiento 1398 y 9 de Julio	2c	S10
012271602	9 de Julio 1112	2c	S10
012271603	9 de Julio 1122	2c	S10
012270900	3 de Febrero 1123-17-01 y Sarmiento 1316-20	3a	S10
012330100	Juan Manuel de Rosas 1301-15 y 3 de Febrero	2c	S11
012331300	3 de Febrero 509 y 1º de Mayo	2c	S11
012340T01	Alem 1386 y 9 de Julio 400-06 / s/n / 28 / 30-32		S11
012342100	Alem 1386 y 9 de Julio 400-06	2c	S11
012342200	9 de Julio s/n	2c	S11
012342300	9 de Julio 428	2b	S11


Edificios hasta 1930



*[Handwritten signature]*

20

012342401	9 de Julio 430-32	2c	
012450T02	9 de Julio 1591 / 95 y Pte. Roca 1401		
012450100	9 de Julio 1595 y Pte. Roca 1401	2c	
012450200	9 de Julio 1591	2c	
012460T03	9 de Julio 1415-01 y Corrientes 1408 / 10-14 / 22 / 30-32	2c	
012461201	9 de Julio 1415-01 y Corrientes 1408		
012461202	Corrientes 1410-14	2c	
012461300	Corrientes 1422	2c	
012461402	Corrientes 1430-32. Ocupa 2 lotes cuyas nomenclaturas catastrales son: Gráfico 14 SD 2 (casa al frente) y 1 dpto de pasillo: Gráfico 14 SD 1.	2c	
012480T01	Zeballos 1286 / y Entre Ríos 1491-93		S10
012481900	Zeballos 1286		S10
012482000	Zeballos y Entre Ríos 1491-93	2c	S10
012530T02	Laprida 1419 / 07 / 01 y 9 de Julio / 779-73	2c	S10
012530100	Laprida 1401 y 9 de Julio		S11
012530200	9 de Julio 779-73	2c	S11
012533300	Laprida 1419	2c	S11
012533400	Laprida 1407	2c	S11
012572000	Zeballos 308 y Ayacucho 1498	2c	S11
012582800	Ayacucho y Zeballos 298	2c	S11
012590104	Colón y 9 de Julio 195	2c	S11
012630100	Moreno 1511-01 y Zeballos	2b	S11
012640900	Italia 1502 y Zeballos 1105-17	2c	S9
012660T01	España 1511 / 01 y Zeballos 1695	2b	S9
012660100	España 1501 y Zeballos 1695		S9
012663800	España 1511	2c	S9
012770T01	Zeballos 519-15 / 07-03 y 1º de Mayo	2c	S9
012770901	Zeballos 519-15		S11
012771000	Zeballos 507-03 y 1º de Mayo	2c	S11
012770T02	Montevideo 518 / 08 / y 1º de Mayo 1598	2c	S11
012771802	Montevideo y 1º de Mayo 1598		S11
012771803	Montevideo 508	2c	S11
012771900	Montevideo 518	2c	S11
012780T02	Alem 1588 / 94-98 y Montevideo 408 / 412	2c	S11
012781602	Alem 1588		S11
012781701	Alem 1594-98 y Montevideo 408	2c	S11
012781702	Montevideo 412	2c	S11
012781703	Montevideo 414	2c	S11
012890902	Paraguay 1610-02 y Montevideo	2c	S11
012910T01	Corrientes 1673 / 89 y Av. Pellegrini 1390	2c	S9
012912400	Corrientes 1689 y Av. Pellegrini 1390		S10
012912500	Corrientes 1673	2c	S10
012991902	1º de Mayo 1694 y Av. Pellegrini	2c	S10
012990T02	Av. Pellegrini 576-78 / 84-90 / 98 y Juan Manuel de Rosas 1693	2c	S11
012992801	Av. Pellegrini 576-78. Ocupa 3 lotes cuyas nomenclaturas catastrales son: Gráfico 28 SD 1 (casa al frente) y 2 dptos de pasillo: Gráfico 28 SD 2 y SD 3.	2c	S11
012992900	Av. Pellegrini 584-90		S11
012993001	Av. Pellegrini 598 y Juan Manuel de Rosas 1693	2c	S11
013010T01	Ayacucho 1616 / y Montevideo 301-07	2c	S11
013011002	Ayacucho y Montevideo 301-07. El edificio ocupa 2 lotes cuyas nomenclaturas catastrales son: Gráfico 10 SD 1 y Gráfico 10 SD 2	2c	S11
013011003	Ayacucho 1616	2c	S11
020210701	Av. Pellegrini 111 y Necochea	2c	S11
080520T01	Bv. Oroño 8-10-12-20 y Brown / 2215		S1
080520900	Brown 2215	2c	S1
080521000	Bv. Oroño 8-10-12 y Brown	2c	S1
080521100	Bv. Oroño 20	2c	S1



31


**B.3.2. TRAMOS BAJOS HASTA 1930**

Nº Identif.	DIRECCIÓN	GP	SECTOR
010150T01	España 89 / 81 / 73 / 65		S1
010152400	España 89	2c	S1
010152500	España 81	2c	S1
010152600	España 73	2c	S1
010152700	España 65	2c	S1
010150T02	Jujuy 1614 / 10		S1
010151602	Jujuy 1610	2c	S1
010151603	Jujuy 1614	2c	S1
010380T02	Entre Ríos 238 / 28-26		S2
010380600	Entre Ríos 228-26	2c	S2
010380700	Entre Ríos 238	2c	S2
010450T01	Tucumán 1840 / 54 / 66		S1
010452100	Tucumán 1840	2c	S1
010452200	Tucumán 1854	2c	S1
010452300	Tucumán 1866	2c	S1
010450T03	Dorrego 379 / 69-67 / 65 / 53-51 / 49		S1
010452800	Dorrego 379	2c	S1
010452901	Dorrego 369-67. Ocupa 2 lotes cuyas nomenclaturas catastrales son: Gráfico 29 SD 1 (casa al frente) y 1 dpto de pasillo: Gráfico 29 SD 2	2c	S1
010453000	Dorrego 365	2c	S1
010453101	Dorrego 353-51. Ocupa 3 lotes cuyas nomenclaturas catastrales son: Gráfico 31 SD 1 (casa al frente) y 2 dptos de pasillo: Gráfico 31 SD 2 y 3.	2c	S1
010453200	Dorrego 349	2c	S1
010520T02	Catamarca 1165 / 55 / 51		S2
010520400	Catamarca 1165	2b	S2
010520500	Catamarca 1155	2c	S2
010520600	Catamarca 1151	2c	S2
010570T01	Urquiza 1968 / 70 / 80		S1
010572400	Urquiza 1968	2c	S1
010572500	Urquiza 1970	2c	S1
010572600	Urquiza 1980	2c	S1
010720T02	San Lorenzo 1754 / 60		S3
010722000	San Lorenzo 1754 / 60	2c	S3
010722100	San Lorenzo 1754 / 60	2c	S3
011210T03	Dorrego 877 / 69		S3
011212500	Dorrego 877	2c	S3
011212600	Dorrego 869	2c	S3
011360T02	Rioja 2123 / 33		S6
011360301	Rioja 2123	2c	S6
011360302	Rioja 2133	2c	S6
011420T03	Paraguay 936 / 38		S6
011420900	Paraguay 936	2c	S6
011421000	Paraguay 938	2c	S6
011450T03	Ctda. Ricardone 1270 / 82 / 84-86		S7
011450708	Ctda. Ricardone 1270	2c	S7
011450709	Ctda. Ricardone 1282. Ocupa 2 lotes cuyas nomenclaturas catastrales son: Gráfico 07 SD 9 (casa al frente) y 1 dpto de pasillo: Gráfico 07 SD 15.	2c	S7
011450717	Ctda. Ricardone 1284-86. Ocupa 2 lotes cuyas nomenclaturas catastrales son: Gráfico 07 SD 17 (casa al frente) y 1 dpto de pasillo: Gráfico 07 SD 16.	2b	S7






32



011570T01	San Juan 1984-86 / 70		
011571700	San Juan 1970		
011571801	San Juan 1984-86		
011700T03	Buenos Aires 1085 / 81		
011703000	Buenos Aires 1085. <i>Casa Graffigna de Biani</i>		
011703400	Buenos Aires 1081. <i>Casa Carasa. Agencia Judía para Israel</i>		
011740T03	Mendoza 2120 / 12		
011742302	Mendoza 2112. En Catastro el lote 23 no está subdividido.	2c	S6
011742400	Mendoza 2120	2c	S6
011800T01	Pte. Roca 1125-27 / 35-39		S6
011802900	Pte. Roca 1135-39	2c	S6
011803000	Pte. Roca 1125-27	2c	S6
011860T02	Mendoza 970 / 80.		S7
011861500	Mendoza 970	2c	S7
011861600	Mendoza 980	2c	S7
011890T02	Mendoza 638-40 / 46-48 / 52-54		S8
011892400	Mendoza 638-40	2c	S8
011892500	Mendoza 646-48 ( <i>Casa Allegri</i> )	2c	S8
011892600	Mendoza 652-54. <i>Casa Foz</i>	2c	S8
011980T02	Italia 1278-76 / 70-68		S6
011981501	Italia 1270. Ocupa 4 lotes cuyas nomenclaturas catastrales son: Gráfico 15 SD 01 (casa al frente) y 3 dptos de pasillo: Gráfico 15 SD 2, 3 y 4	2c	S6
011981600	Italia 1278-76	2c	S6
012100T02	Mendoza 675-69 / 59		S8
012100300	Mendoza 675-69. <i>Vivienda Tettamanti</i>	2c	S8
012100400	Mendoza 659. <i>Casa Natale</i>	2c	S8
012100T03	Mendoza 623 / 21		S8
012100800	Mendoza 623. <i>Casa Miazzi</i>	2c	S8
012100901	Mendoza 621. <i>Casa Méndez.</i> Ocupa 4 lotes cuyas nomenclaturas catastrales son: Gráfico 9 SD 01 (casa al frente) y 3 dptos de pasillo: Gráfico 9 SD 2, 3 y 4	2c	S8
012190T02	9 de Julio 1960-54 / 52-50		S9
012192301	9 de Julio 1952-50. Ocupa 3 lotes cuyas nomenclaturas catastrales son: Gráfico 23 SD 1 (casa al frente) y 2 dptos de pasillo: Gráfico 23 SD 2 y 3	2c	S9
012192402	9 de Julio 1960-54. Ocupa 3 lotes cuyas nomenclaturas catastrales son: Gráfico 24 SD 2 (casa al frente) y 2 dptos de pasillo: Gráfico 24 SD 1 y 3	2c	S9
012190T01	9 de Julio 1928 / 20-18		S9
012191901	9 de Julio 1920-18. Ocupa 3 lotes cuyas nomenclaturas catastrales son: Gráfico 19 SD 1 (casa al frente) y 2 dptos de pasillo: Gráfico 19 SD 2 y 3	2c	S9
012192000	9 de Julio 1928	2c	S9
012200T01	9 de Julio 1880-78 / 60-58-56 / 42-40 / 32-30		S9
012202101	9 de Julio 1832-30. Ocupa 4 lotes cuyas nomenclaturas catastrales son: Gráfico 21 SD 1 (casa al frente) y 3 dptos de pasillo: Gráfico 21 SD 2, 3 y 4	2c	S9
012202202	9 de Julio 1842-40. Ocupa 4 lotes cuyas nomenclaturas catastrales son: Gráfico 22 SD 2 (casa al frente) y 3 dptos de pasillo: Gráfico 22 SD 1, 3 y 4	2c	S9
012202300	9 de Julio 1860-58-56	2c	S9
012202402	9 de Julio 1880-78. Ocupa 2 lotes cuyas nomenclaturas catastrales son: Gráfico 24 SD 2 (casa al frente) y 1 dpto de pasillo: Gráfico 24 SD 1	2c	S9
012310T02	3 de Febrero 755 / 65		S11
012310300	3 de Febrero 765 <i>Amiga del Jubilado</i>	2c	S11
012310400	3 de Febrero 755. <i>Amigos del Arte</i>	2c	S11
012400T04	9 de Julio 2029 / 33 / 35-37-39		S9
012400701	9 de Julio 2035-37-39. Ocupa 2 lotes cuyas denominaciones catastrales son: Gráfico 7 SD 1 (casa al frente) y 1 dpto de pasillo: Gráfico 7 SD 2	2c	S9
012400706	9 de Julio 2033. Ocupa 4 lotes cuyas denominaciones catastrales son: Gráfico 7 SD 6 (casa al frente) y 3 dptos de pasillo: Gráfico 7 SD 3, 4 y 5	2c	S9
012400901	9 de Julio 2029. Ocupa 2 lotes cuyas denominaciones catastrales son: Gráfico 9 SD 1 (casa al frente) y 1 dpto de pasillo: Gráfico 9 SD 2	2c	S9
012400T03	Zeballos 2090 / 86		S9
012402900	Zeballos 2086	2c	S9


Edificios hasta 1930



012403000	Zeballos 2090	2c	S9
012410T02	9 de Julio 1935 / 39-43		S9
012410701	9 de Julio 1939-43. Ocupa 8 lotes cuyas denominaciones catastrales son: Gráfico 7 SD 1 y SD 8 (2 casas al frente) y 6 dptos de pasillo: Gráfico 7 SD 2, 3, 4, 5 y 6	2c	S9
012410800	9 de Julio 1935	2c	S9
012450T01	9 de Julio 1535 / 45 / 49		S9
012450700	9 de Julio 1549	2c	S9
012450800	9 de Julio 1545	2c	S9
012450900	9 de Julio 1535	2c	S9
012480T03	9 de Julio 1255-57 / 47 / 37		S10
012480406	9 de Julio 1255-57. Ocupa 3 lotes cuyas denominaciones catastrales son: Gráfico 4 SD 6 (casa al frente) y 2 dpto de pasillo: Gráfico 4 SD 4 y 5	2c	S10
012480500	9 de Julio 1237	2c	S10
012480600	9 de Julio 1237	2c	S10
012550T02	9 de Julio 509 / 29		S11
012551000	9 de Julio 529	2c	S11
012551101	9 de Julio 509	2c	S11
012570T01	Alem 1449-45 / 39 / 25		S11
012573601	Alem 1449-45. Ocupa 6 lotes cuyas denominaciones catastrales son: Gráfico 36 SD 1 (casa al frente) y 5 dptos de pasillo: Gráfico 36 SD 2, 3, 4, 5 y 6	2c	S11
012573700	Alem 1439	2c	S11
012573800	Alem 1425	2c	S11
012590T01	Colón 1423 / 17		S11
012590101	Colón 1423	2c	S11
012590102	Colón 1417	2c	S11
012620T02	Zeballos 2047 / 51-53 / 55-57 / 59-61		S9
012620401	Zeballos 2059-61. Ocupa 2 lotes cuyas denominaciones catastrales son: Gráfico 4 SD 1 (casa al frente) y 1 dpto de pasillo: Gráfico 4 SD.	2c	S9
012620501	Zeballos 2055-57. Ocupa 3 lotes cuyas denominaciones catastrales son: Gráfico 5 SD 1 (casa al frente) y 2 dptos de pasillo: Gráfico 5 SD 2 y 3	2c	S9
012620601	Zeballos 2051-53. Ocupa 3 lotes cuyas denominaciones catastrales son: Gráfico 6 SD 1 (casa al frente) y 2 dptos de pasillo: Gráfico 6 SD 2 y 3	2c	S9
012620700	Zeballos 2047	2c	S9
012630T01	Dorrego 1578-80 / 86		S9
012631602	Dorrego 1578-80	2c	S9
012631701	Dorrego 1586	2c	S9
012640T02	Dorrego 1539-43 / 49-53		S9
012642900	Dorrego 1549-53	2c	S9
012643000	Dorrego 1539-43	2c	S9
012800T02	Ayacucho 1545 / 35-31 / 29-23		S11
012803400	Ayacucho 1545	2c	S11
012803500	Ayacucho 1535-31	2c	S11
012803600	Ayacucho 1529-23	2c	S11
012850T01	Montevideo 1955-53-51 / 45-41		S9
012850500	Montevideo 1955-53-51	2c	S9
012850601	Montevideo 1945-41. Ocupa 4 lotes cuyas denominaciones catastrales son: Gráfico 6 SD 1 (casa al frente) y 3 dptos de pasillo: Gráfico 6 SD 2, 3 y 4	2c	S9
012970T02	Montevideo 721 / 27 / 33-35 / 45		S11
012970600	Montevideo 745	2c	S11
012970701	Montevideo 733-35. Ocupa 3 lotes cuyas denominaciones catastrales son: Gráfico 7 SD 1 (casa al frente) y 2 dptos de pasillo: Gráfico 7 SD 2 y 3	2c	S11
012970800	Montevideo 727	2c	S11
012970900	Montevideo 721	2c	S11
012980T02	Montevideo 625 / 17 / 11		S11
012980900	Montevideo 625	2c	S11
012981000	Montevideo 617	2c	S11
012981100	Montevideo 611	2c	S11

Edificios hasta 1930


B



34

C. TRAMOS MIXTOS


Nº Identif.	DIRECCIÓN	GP	SECTOR
010250T01	Pte. Roca 161 / 71-73 / 75-77 / 85		S2 3.9
010252500	Pte. Roca 185	2b	S2
010252600	Pte. Roca 175-77	2b	S2
010252700	Pte. Roca 171-73	2b	S2
010252800	Pte. Roca 161	2b	S2
010430T03	Catamarca 2023 / 27-31 / 43-45 / 51 / 55 / 61-65 / 79-81 / 85 / 91		S1
010430200	Catamarca 2091	2b	S1
010430300	Catamarca 2085	2b	S1
010430400	Catamarca 2079-81	2b	S1
010430501	Catamarca 2061-65. Ocupa 2 lotes cuyas nomenclaturas catastrales son: Gráfico 5 SD 1 (casa al frente) y Gráfico 5 SD 2 (1 dpto. de pasillo)	2b	S1
010430600	Catamarca 2055	2b	S1
010430700	Catamarca 2051	2b	S1
010430800	Catamarca 2043-45	2b	S1
010430900	Catamarca 2027-31	2a	S1
010431000	Catamarca 2023	2b	S1
010460T01	Catamarca 1793 e Italia 301 / 15 / 21 / 31-35-37		S1
010460101	Catamarca 1793 e Italia 301	2b	S1
010460103	Italia 315	2b	S1
010463200	Italia 331-35-37	2b	S1
010463300	Italia 321	2b	S1
010500T01	Entre Ríos 360 / 64-66-68 / 76-78		S2
010501400	Entre Ríos 360	2b	S2
010501501	Entre Ríos 364-66-68. Ocupa 4 lotes cuyas nomenclaturas catastrales son: Gráfico 15 SD 1 (casa al frente) y Gráfico 15 SD 2, 3 y 4 (3 dptos. de pasillo)	2b	S2
010501600	Entre Ríos 376-78	2b	S2
010520T03	Sarmiento 344 y Pje. Zabala / 1112 / 20 / 28-34-36-40-50		S2
010521600	Sarmiento 344 y Pje. Zabala	2b	S2
010521700	Pje. Zabala 1112	2b	S2
010521800	Pje. Zabala 1120	2b	S2
010521901	Pje. Zabala 1128-34-36-40-50	2b	S2
010530T01	Sarmiento 385 / 89-91-93 y Tucumán / 1092 / 88 / 84 / 80		S2
010531100	Tucumán 1080	2b	S2
010531200	Tucumán 1084	2b	S2
010531300	Tucumán 1088	2b	S2
010531400	Tucumán 1092	2b	S2
010531500	Sarmiento 389-91-93 y Tucumán	2b	S2
010531600	Sarmiento 385	2b	S2
010550T01	Urquiza 2164 / 54-52 / 48-42 / 38-36-34 / 32 / 24-22 / 12-06 y Balcarce 482		S1
010551501	Balcarce 482	2b	S1
010551502	Urquiza 2112-06 y Balcarce	2b	S1
010551503	Urquiza 2124-22	2b	S1
010551504	Urquiza 2132	2b	S1
010551600	Urquiza 2138-36-34	2b	S1
010551700	Urquiza 2148-42	2b	S1
010551800	Urquiza 2154-52	2b	S1
010551900	Urquiza 2164	2b	S1
010700T02	Urquiza 1919 / 23 / 35		S3
010700600	Urquiza 1935	2b	S3
010700700	Urquiza 1923	2b	S3
010700800	Urquiza 1919	2b	S3
010700T04	Dorrego 548-46-44 / 40-38 / 30 / 20-18		S3
010701100	Dorrego 520-18	2b	S3
010701200	Dorrego 530	2b	S3
010701300	Dorrego 540-38	2a	S3



010701400	Dorrego 548-46-44		
010800T02	Sgto. Cabral 148-50 (548-50) / 156 (556-58)	2b	S3
010800600	Sgto. Cabral 148-50 (548-50)	2b	
010800700	Sgto. Cabral 156 (556-58)	2b	
010800T03	Sgto Cabral 151-55-47-43 / 159-57-53-51-47 / 585-81 / 75-73 / 69 / 67-61	2b	
010803401	Sgto Cabral 567-61 (169-161)	2b	
010803402	Sgto Cabral 569 (169)	2b	
010803501	Sgto Cabral 575-73	2b	
010803502	Sgto Cabral 585-81	2b	
010803601	Sgto Cabral 159-57-53-51-47 (557-59)	2b	S5
010803602	Sgto Cabral 151-55-47-43 (547-51-55)	2b	S5
010810T02	Urquiza y Maipú 509-13 / 517 / 31 / 529 al 55	2b	S5
010812700	Maipú 529 al 55		S5
010812800	Maipú 531	2a	S5
010812900	Maipú 517	2b	S5
010813000	Urquiza y Maipú 509-13	2a	S5
010810T03	Urquiza 833 / 37 / (39 al 45).	2a	S5
010810601	Urquiza 837		S5
010810602	Urquiza 833	2b	S5
010811600	Urquiza 839 al 45. Es el mismo lote que San Lorenzo 840	2b	S5
010810T01	San Lorenzo 884-82 / 80-78-76 / 70 / 64 / 56-52 / 48-42 / 40	2b	S5
010811600	San Lorenzo 840		S5
010811700	San Lorenzo 848-42	2b	S5
010811800	San Lorenzo 856-52	2b	S5
010811900	San Lorenzo 864	2b	S5
010812000	San Lorenzo 870	2b	S5
010812100	San Lorenzo 880-78-76	2b	S5
010812200	San Lorenzo 884-82	2b	S5
010830T02	Laprida 563 / 49 / 39-33 / 27	2b	S5
010830105	Laprida 527		S5
010830106	Laprida 539-33	2b	S5
010830200	Laprida 549	2b	S5
010831400	Laprida 563. Edificio Jordan	2b	S5
010840T01	San Lorenzo 2181 / 75 / 67-65-63 / 59-57	2b	S3
010840200	San Lorenzo 2181		S3
010840300	San Lorenzo 2175	2b	S3
010840400	San Lorenzo 2167-65-63	2b	S3
010840500	San Lorenzo 2159-57	2b	S3
010850T03	San Lorenzo 2071-67 / 65-63.	2b	S3
010850300	San Lorenzo 2071-67		S3
010850400	San Lorenzo 2065-63	2b	S3
010850T01	Santa Fe 2070 / 60-56-54 / 44 / 36 / 28 / 18 / 14-08 y Moreno 672 / 64 / 54 / 42	2b	S3
010851102	Moreno 642. Ocupa 5 lotes cuyas nomenclaturas catastrales son: Gráfico 11 SD 2 (casa al frente) y Gráfico 11 SD 1, 3, 4 y 5 (4 dptos de pasillo)	2b	S3
010851200	Moreno 654		S3
010851301	Moreno 664-68	2b	S3
010851302	Santa Fe 2014-08 y Moreno 672. Esq. NO	2a	S3
010851400	Santa Fe 2018	2a	S3
010851500	Santa Fe 2028	2a	S3
010851600	Santa Fe 2036	2a	S3
010851700	Santa Fe 2044	2a	S3
010851800	Santa Fe 2054-56-60	2a	S3
010851900	Santa Fe 2070	2a	S3
010970T01	Maipú 663 / 47-35 / 33 al 25 y San Lorenzo 899-91		S5
010970100	Maipú 633 al 25 y San Lorenzo 899-91.	2b	S5
010972300	Maipú 663	2b	S5
010972400	Maipú 647-35	2b	S5

Tramos mixtos


C



Handwritten mark resembling the number '21'.

Handwritten signature or initials.

010990T02	Buenos Aires 633 / 41 / 45		S5
010992700	Buenos Aires 645. <i>Petit Hotel Castello</i>	2b	S5
010992800	Buenos Aires 641	2b	S5
010992900	Buenos Aires 633. <i>Casa Pirovano</i>	2c	S5
011050T03	España 744-46 / 54 / 58-64-66 / 68-70 / 72		S3
011051500	España 744-46	2b	S3
011051600	España 754	2b	S3
011051700	España 758-64-66	2b	S3
011051800	España 768-70	2b	S3
011051900	España 772	2b	S3
011050T02	Córdoba 1752-58 / 64		S3
011052600	Córdoba 1752-58	2b	S3
011052700	Córdoba 1764	2b	S3
011070T01	Pje Alvarez 1576 / 82 / 98-96 y Pte. Roca		S3
011072200	Pje Alvarez 1576	2b	S3
011072300	Pje Alvarez 1582	2b	S3
011072401	Pje Alvarez 1598-96 y Pte. Roca. Esq. NE	2b	S3
011130T02	Santa Fe 929-39 / 41-43 / 45-51.		S5
011130600	Santa Fe 945-51	2b	S5
011130700	Santa Fe 941-43	2b	S5
011130800	Santa Fe 929-39	2b	S5
011180T01	Balcarce 826 / 40 / 66 / 68-70 / 76-80-90 y Rioja 2102-10		S3
011180504	Balcarce 826	2c	S3
011180600	Balcarce 840. <i>Radio LT3</i>	2c	S3
011180700	Balcarce 866	2c	S3
011180900	Balcarce 868-70	2c	S3
011181001	Balcarce 876-80-90 y Rioja 2102. Esq. NO	2c	S3
011181002	Rioja 2110	2c	S3
011220T01	Rioja 1789-94 e Italia 891 / 77 / 73-71 / 67-65-63		S3
011222400	Rioja 1789-94 e Italia 891	2b	S3
011222500	Italia 877	2b	S3
011222600	Italia 73-71	2b	S3
011222700	Italia 867-65-63	2b	S3
011220T02	Rioja 1736-34 / 44-50 / 56-60		S3
011221900	Rioja 1736-34	2b	S3
011222000	Rioja 1744-50	2b	S3
011222101	Rioja 1756-60	2b	S3
011240T01	Rioja 1582-84 / 88 / 98 y Pte. Roca / 881-77		S3
011242000	Rioja 1582-84	2b	S3
011242100	Rioja 1588	2b	S3
011242200	Rioja 1598 y Pte. Roca	2b	S3
011242300	Pte. Roca 881-77	2b	S3
011250T01	Paraguay 863-69 / 73-75		S4
011251900	Paraguay 873-75	2b	S4
011252000	Paraguay 863-69	2b	S4
011260T01	Córdoba 1347/ 31-39		S4
011260600	Córdoba 1347	2b	S4
011260700	Córdoba 1331-39	2b	S4
011260T03	Rioja 1316 / 20-22-24		S4
011261600	Rioja 1316	2b	S4
011261700	Rioja 1320-22-24	2b	S4
011280T02	Mitre 821 / 29-31-33		S4
011282700	Mitre 829-31-33	2b	S4
011282800	Mitre 821. Según Catastro este lote forma parte del Gráfico 1 (la esquina), no está realizada la subdivisión.	2b	S4



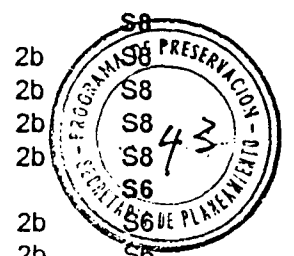
37

011280T01	Córdoba 1167-69-71 / 73-79 / 85		
011280200	Córdoba 1185	2b	S4
011280300	Córdoba 1173-79	2b	S4
011280400	Córdoba 1167-69-71	2b	S4
011290T01	Córdoba 1049-55 / 57-61 / 63-65-67 / 75-77-83		
011290200	Córdoba 1075-77-83		
011290300	Córdoba 1063-65-67	2b	S4
011290401	Córdoba 1057-61	2b	S4
011290402	Córdoba 1049-55. Pje La Nación	2b	S4
011320T01	Laprida 875-79 / 83-85 / 89-91-93	2c	S4
011321700	Laprida 889-91-93. Casa Del Río García		S5
011321800	Laprida 883-85	2b	S5
011321900	Laprida 875-79. Casa Soilán	2b	S5
011330T01	J.M.Rosas 840 / 48 / 56 / 64		S5
011331200	J.M.Rosas 840		S5
011331300	J.M.Rosas 848	2b	S5
011331400	J.M.Rosas 856. Casa Bathistella.	2b	S5
011331500	J.M.Rosas 864	2b	S5
011360T03	Bv. Oroño 973 / 77 / 81 / 87-91 / 95 y San Luis 2176 / 70 / 60 / 56		S6
011361900	San Luis 2156		S6
011362000	San Luis 2160	2b	S6
011362101	San Luis 2170	2b	S6
011362102	Bv. Oroño 995 y San Luis 2176	2b	S6
011362200	Bv. Oroño 987-91	2b	S6
011362301	Bv. Oroño 981	2b	S6
011362302	Bv. Oroño 977. Ocupa 4 lotes cuyas nomenclaturas catastrales son: Gráfico 23 SD 2 (casa al frente) y Gráfico 23 SD 3, 4 y 5 (3 dptos de pasillo)	2b	S6
011362400	Bv. Oroño 973	2b	S6
011420T02	Paraguay 950-56-60-62-66 / 72-74-76-78 / 84-86-88 / 90-94-96 / 98 y San Luis 1502-08		S6
011421300	Paraguay 950-56-60-62-66	2b	S6
011421400	Paraguay 972-74-76-78	2b	S6
011421500	Paraguay 984-86-88	2b	S6
011421601	Paraguay 990-94-96	2b	S6
011421602	Paraguay 998 y San Luis 1502-08	2b	S6
011440T03	Corrientes 959-61 / 67-69 / 81		S7
011444500	Corrientes 981		S7
011444600	Corrientes 967-69	2c	S7
011444700	Corrientes 959-61	2b	S7
011440T02	Rioja 1321-23 / 25-27 / 35-37 / 41-43 / 53-55		S7
011440500	Rioja 1353-55		S7
011440600	Rioja 1341-43	2b	S7
011440700	Rioja 1335-37	2b	S7
011440800	Rioja 1325-27	2b	S7
011440900	Rioja 1321-23	2b	S7
011450T01	San Luis 1272-76 / 78-82		S7
011452200	San Luis 1272-76		S7
011452300	San Luis 1278-82	2b	S7
011460T01	Rioja 1173-75-77 / 79-83 / 85-87-89.		S7
011460200	Rioja 1185-87-89		S7
011460300	Rioja 1179-83	2b	S7
011460400	Rioja 1173-75-77	2b	S7
011470T01	Sarmiento 965-69/ 71		S7
011473100	Sarmiento 971		S7
011473200	Sarmiento 965-69	2b	S7



38


011530T02	San Luis 448 / 54 / 58 / 68		
011531301	San Luis 468	2b	S8
011531302	San Luis 458	2b	S8
011531400	San Luis 454	2b	S8
011531500	San Luis 448	2b	S8
011610T01	Pte. Roca 1041-43 / 51-53-55-59 / 63-65		
011612200	Pte. Roca 1063-65	2b	S6
011612300	Pte. Roca 1051-53-55-59	2b	S6
011612400	Pte. Roca 1041-43	2b	S6
011680T02	Laprida 1032-36-40 / 42-46 / 50 / 54-56-62		S7
011680703	Laprida 1032-36-40	2b	S7
011680704	Laprida 1042-46	2b	S7
011680800	Laprida 1050	2b	S7
011680900	Laprida 1054-56-62	2b	S7
011690T03	Buenos Aires 1026 / 36-38-42		S8
011691100	Buenos Aires 1026. Edificio Caputti	2b	S8
011691200	Buenos Aires 1036-38-42. Casa Berizzo	2a	S8
011690T04	San Juan 730-34-36 / 40-42 / 50 / 64-68 / 86-88		S8
011692101	San Juan 730-34-36. Casa Lanzos	2b	S8
011692102	San Juan 740-42. Casa Lanzos	2b	S8
011692200	San Juan 750	2c	S8
011692301	San Juan 764-68. Casas P. Camino	2c	S8
011692303	San Juan 786-88. Casas P. Camino	2c	S8
011710T01	1° de Mayo 1020-26 / 28 / 30 al 36		S8
011711000	1° de Mayo 1020-26	2b	S8
011711101	1° de Mayo 1028. Ocupa 2 lotes cuyas nomenclaturas catastrales son: Gráfico 11 SD 1 (casa al frente) y Gráfico 11 SD 2 (1 dpto. de pasillo)	2b	S8
011711200	1° de Mayo 1030 al 36	2b	S8
011720T02	San Luis 437-41 / 43-45 / 61 / 65-67 / 71		S8
011720300	San Luis 471	2b	S8
011720401	San Luis 465-67	2b	S8
011720600	San Luis 443-45	2b	S8
011720402	San Luis 461	2b	S8
011720700	San Luis 437-41	2b	S8
011760T02	Mendoza 1960 / 58 / 50 / 38		S6
011761900	Mendoza 1938	2b	S6
011762000	Mendoza 1950	2b	S6
011762101	Mendoza 1958	2b	S6
011762102	Mendoza 1960	2b	S6
011840T01	Mendoza 1110-12 / 16-20 / 22-26-28 / 30 al 34.		S7
011841800	Mendoza 1110-12	2b	S7
011841900	Mendoza 1116-20	2b	S7
011842000	Mendoza 1122-26-28	2b	S7
011842100	Mendoza 1130 al 34	2b	S7
011880T01	Laprida 1159 / 71 / 79-83		S8
011882500	Laprida 1179-83. Casa Ereñú	2b	S8
011882600	Laprida 1171	2b	S8
011882700	Laprida 1159. Casa Weskamp	2a	S8
011890T01	San Juan 621 / 15 / 11 y J.M. de Rosas / 1108-16 / 20 / 34 / 36-38 / 40-42 / 48-50-52		S8
011890700	San Juan 621. Casa Mazzafferri	2c	S8
011890800	San Juan 615. Casa Rosell	2b	S8
011890900	San Juan 611 y J.M. de Rosas. Casa Tísera Da Silva	2b	S8
011891000	J.M. de Rosas 1108-16. Casa Mazzoni.	2b	S8
011891100	J.M. de Rosas 1120	2c	S8
011891200	J.M. de Rosas 1134	2a	S8
011891300	J.M. de Rosas 1136-38. Casa Torres Correa	2b	S8
011891401	J.M. de Rosas 1140-42. Casa Brun.	2c	S8



Ocupa 5 lotes cuyas nomenclaturas catastrales son: Gráfico 14 SD 1 (casa al frente) y Gráfico 14 SD 2, 3, 4 y 5 (4 dptos. de pasillo)		
011891500	J.M. de Rosas 1148-50-52. <b>Casa Locatelli</b>	2b
011910T01	1º de Mayo 1117 / 21 / 45-49	
011911800	1º de Mayo 1145-49	2b
011911900	1º de Mayo 1121	2b
011912000	1º de Mayo 1117	2b
012010T01	Paraguay 1280 / 74-72 / 64-62 / 56	
012011304	Paraguay 1256. Ocupa 5 lotes cuyas nomenclaturas catastrales son: Gráfico 13 SD 4 (casa al frente) y Gráfico 13 SD 1, 2, 3 y 5 (4 dptos. de pasillo)	2b
012011400	Paraguay 1264-62	2c
012011500	Paraguay 1274-72	2b
012011600	Paraguay 1280	2b
012010T02	Paraguay 1288-90 / 94-98 y 3 de Febrero / 1522	
012011800	Paraguay 1288-90	2b
012011900	Paraguay 1294-98 y 3 de Febrero	2b
012012000	3 de Febrero 1522	2b
012020T02	Mendoza 1439-41-43-45 / 53-55 / 73 / 77	
012020201	Mendoza 1439-41-43-45. Ocupa 2 lotes cuyas nomenclaturas catastrales son: Gráfico 2 SD 1 (casa al frente) y Gráfico 2 SD 3 (1 dpto. de pasillo)	2b
012020202	Mendoza 1453-55	2b
012020400	Mendoza 1473	2b
012020501	Mendoza 1477. Ocupa 2 lotes cuyas nomenclaturas catastrales son: Gráfico 5 SD 1 (casa al frente) y Gráfico 5 SD 2 (1 dpto. de pasillo)	3a
012050T01	Mendoza 1145 / 47	
012050600	Mendoza 1147	2b
012050700	Mendoza 1145	2b
012090T01	Buenos Aires 1220 / 28-30 / 42 / 52	
012090400	Buenos Aires 1220. <b>Casa Tognetti. Colegio Los Arroyos</b>	2c
012090502	Buenos Aires 1228-30. <b>Casa Astengo</b>	2c
Ocupa 2 lotes cuyas nomenclaturas catastrales son: Gráfico 5 SD 2 (casa al frente) y Gráfico 5 SD 1 (1 dpto. de pasillo)		
012090601	Buenos Aires 1242. <b>Casa de renta Rubulota.</b> Ocupa 5 lotes cuyas nomenclaturas catastrales son: Gráfico 6 SD 1 (casa al frente) y Gráfico 6 SD 2, 3, 5 y 6 (4 dptos. de pasillo)	2c
012090700	Buenos Aires 1252. <b>Club Italiano</b>	2c
012180T03	3 de Febrero 2055 / 57-59-61 / 63-67 / 69-71-73 / 75	
012180200	3 de Febrero 2075	2b
012180300	3 de Febrero 2069-71-73	2b
012180400	3 de Febrero 2063-67	2b
012180501	3 de Febrero 2057-59-61 Ocupa 4 lotes cuyas nomenclaturas catastrales son: Gráfico 5 SD 1 (casa al frente) y Gráfico 5 SD 2, 3 y 4 (3 dptos. de pasillo)	2b
012180600	3 de Febrero 2055	2b
012200T02	3 de Febrero 1813-15 / 25 / 31 / 37-43 / 45-49	
012200600	3 de Febrero 1845-49	2c
012200701	3 de Febrero 1837-43	2c
012200702	3 de Febrero 1831	2c
012200800	3 de Febrero 1825	2c
012200901	3 de Febrero 1813-15. Ocupa 2 lotes cuyas nomenclaturas catastrales son: Gráfico 9 SD 1 (casa al frente) y Gráfico 9 SD 2 (1 dpto. de pasillo)	2c
012270T03	3 de Febrero 1171 / 73-75 / 81-83	
012270200	3 de Febrero 1181-83	2b
012270300	3 de Febrero 1173-75	2b
012270400	3 de Febrero 1171	2b
012290T01	3 de Febrero 961 / 65 / 77	
012290103	3 de Febrero 977	2b
012290104	3 de Febrero 965	2b
012290109	3 de Febrero 961	2b

Tramos mixtos

C





012300T02	Maipú 1323-25-27 / 35-37-39 / Capilla Cristo Rey / 1353-55		
012301400	<b>Capilla Cristo Rey</b>	2b	S10
012302300	Maipú 1353-55	2b	S10
012302500	Maipú 1335-37-39	2b	S10
012302600	Maipú 1323-25-27	2b	S10
012360T01	9 de Julio 268-64-58-56 / 52-48		
012362305	9 de Julio 252-48. Ocupa 6 lotes cuyas nominaciones catastrales son: Gráfico 23 SD 5 (1 casa al frente) y Gráfico 23 SD 6, 7, 8, 9 y 10 (5 dptos. de pasillo).	2b	S10
012362401	9 de Julio 268-64-58-56. Ocupa 8 lotes cuyas nominaciones catastrales son: Gráfico 24 SD 1 y 3 (2 casas al frente) y Gráfico 24 SD 2, 4, 5, 6, 7 y 8 (6 dptos. de pasillo).	2a	S11
012380T02	3 de Febrero 67 / 59		S11
012380400	3 de Febrero 67 / 59	2b	S11
012380500	3 de Febrero 67 / 59	2b	S11
012400T01	9 de Julio 2059-65-67 / 69-71-73 / 81-83 / 91 / 93 y Balcarce 1415 / 19		S9
012403900	Balcarce 1419	2b	S9
012400100	9 de Julio 2093 y Balcarce 1415	2b	S9
012400200	9 de Julio 2091	2b	S9
012400300	9 de Julio 2081-83	2b	S9
012400400	9 de Julio 2069-71-73	2b	S9
012400500	9 de Julio 2059-65-67	2b	S9
012440T01	España 1453-55 / 65-67 / 69-71-75 / 81-83		S9
012442502	España 1481-83	2b	S9
012442700	España 1469-71-75	2b	S9
012442800	España 1465-67	2b	S9
012442901	España 1453-55. Ocupa 5 lotes cuyas nomenclaturas catastrales son: Gráfico 29 SD 1 (casa al frente) y Gráfico 29 SD 2, 3, 4 y 5 (4 dptos. de pasillo)	2b	S9
012610T01	Montevideo 2122 / 24-28 / 30-38		S9
012611900	Montevideo 2122. <b>Casa Guido</b>	2a	S9
012612000	Montevideo 2124-28	2b	S9
012612100	Montevideo 2130-38	2b	S9
012700T01	Montevideo 1288 / y Entre Ríos 1587 / 81 / 73 / 71		S10
012702800	Montevideo 1288	2b	S10
012702900	Montevideo y Entre Ríos 1587	2b	S10
012703000	Entre Ríos 1581	2b	S10
012703100	Entre Ríos 1573	2b	S10
012703200	Entre Ríos 1571	2b	S10
012710T01	Mitre 1517 / 23-25-27 / 39		S10
012713100	Mitre 1539	2b	S10
012713200	Mitre 1523-25-27	2b	S10
012713300	Mitre 1517	2b	S10
012760T01	Juan Manuel de Rosas 1594 y Montevideo / 814		S11
012761700	Juan Manuel de Rosas 1594 y Montevideo	2b	S11
012761800	Montevideo 814	2b	S11
012850T02	Dorrego 1690-96 y Av. Pellegrini / 1910 / 12-16 / 18-20 / 22-26		S9
012851801	Dorrego 1690-96 y Av. Pellegrini	2b	S9
012851802	Pellegrini 1910	2b	S9
012851900	Pellegrini 1912-16	2b	S9
012852000	Pellegrini 1918-20	2b	S9
012852100	Pellegrini 1922-26	2b	S9
012850T03	Av. Pellegrini 1946 / 50-54		S9
012852300	Av. Pellegrini 1946	2b	S9
012852400	Av. Pellegrini 1950-54	2b	S9
012890T02	Paraguay 1648-46 / 42-38-36 / 30		S9
012891100	Paraguay 1630	2b	S9
012891200	Paraguay 1642-38-36	2b	S9
012891300	Paraguay 1648-46	2b	S9
012970T01	Laprida 1649-47-45 / 27 / 25-21		S11
012972901	Laprida 1649-47-45. Ocupa 3 lotes cuyas nomenclaturas catastrales son: 2c		S11

Tramos mixtos




*[Handwritten signature]*

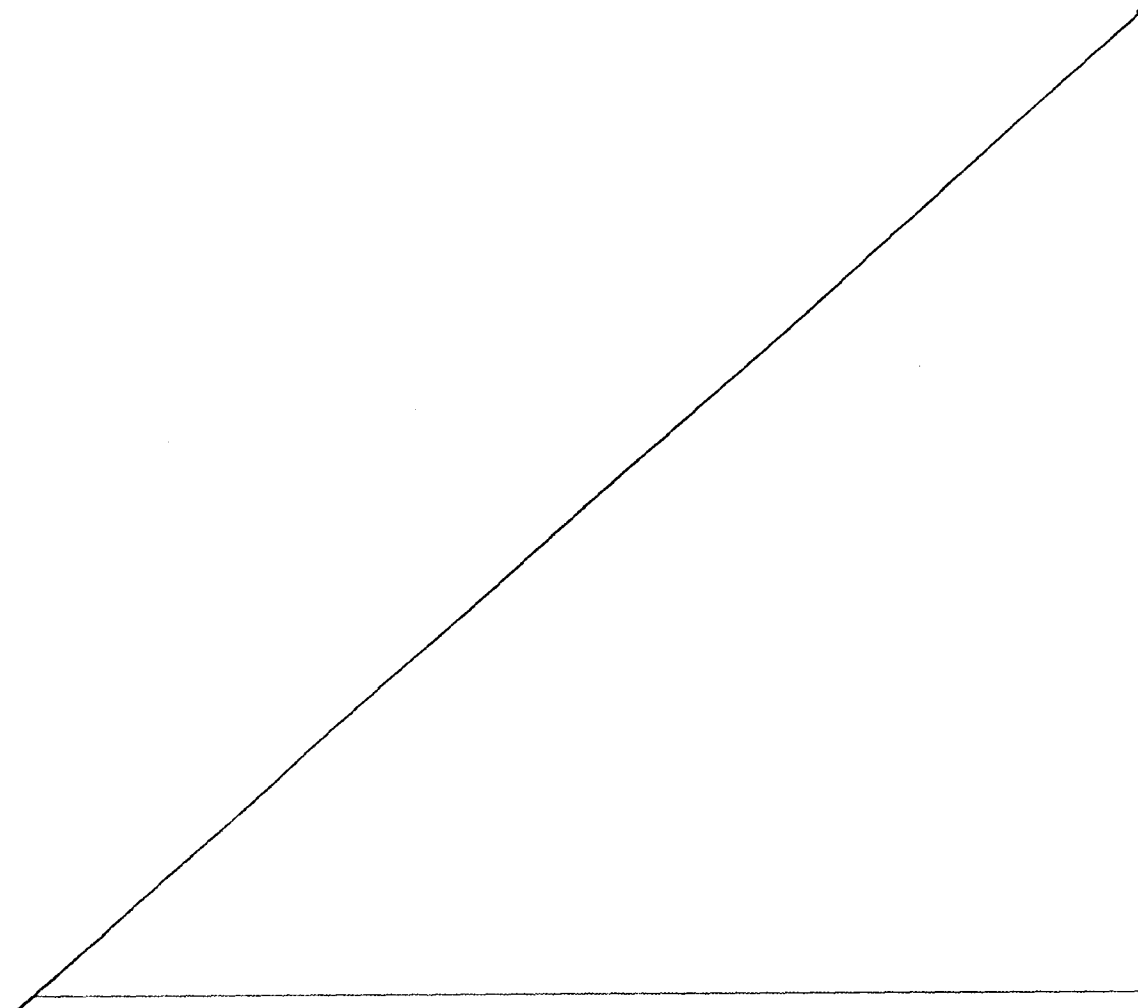

Gráfico 29 SD 1 (casa al frente) y Gráfico 29 SD 8 y 9 (2 dptos. de pasillo)			
012973000	Laprida 1627		
012973100	Laprida 1625-21		
<b>012990T01</b>	Av. Pellegrini 534-40-42 / 48-50 / 52-58 / 60-64 / 68-70		
012992300	Av. Pellegrini 534-40-42		
012992401	Av. Pellegrini 548-50. Ocupa 2 lotes cuyas nomenclaturas catastrales son: Gráfico 24 SD 1 (casa al frente) y Gráfico 24 SD 2 (1 dpto. de pasillo)	2b	S11
012992500	Av. Pellegrini 552-58	2b	S11
012992600	Av. Pellegrini 560-64	2b	S11
012992700	Av. Pellegrini 568-70	2b	S11
<b>013000T01</b>	Av. Pellegrini 448-46 / 40 / 38		<b>S11</b>
013002200	Av. Pellegrini 438	2b	S11
013002300	Av. Pellegrini 440	2b	S11
013002400	Av. Pellegrini 448-46	2b	S11
<b>013000T02</b>	Av. Pellegrini 470 / 80 / 92-94		<b>S11</b>
013002800	Av. Pellegrini 470	2b	S11
013002900	Av. Pellegrini 480	2b	S11
013003001	Av. Pellegrini 492-94	2b	S11
<b>013030T02</b>	Colón y Av. Pellegrini 190-94 / 86-82 / 80-74 / 72-70 / 68-64 / 56-54-52 / 42-40 / 32		<b>S11</b>
013031000	Av. Pellegrini 132	2b	S11
013031101	Av. Pellegrini 142-40. Ocupa 3 lotes cuyas nomenclaturas catastrales son: Gráfico 11 SD 1 (casa al frente) y Gráfico 11 SD 2 y 3 (2 dptos. de pasillo)	2b	S11
013031200	Av. Pellegrini 156-54-52	2b	S11
013031302	Av. Pellegrini 168-64. Ocupa 2 lotes cuyas nomenclaturas catastrales son: Gráfico 13 SD 2 (casa al frente) y Gráfico 13 SD 1 (1 dpto. de pasillo)	2b	S11
013031400	Av. Pellegrini 172-70	2b	S11
013031501	Av. Pellegrini 180-74. Ocupa 2 lotes cuyas nomenclaturas catastrales son: Gráfico 15 SD 1 (casa al frente) y Gráfico 15 SD 2 (1 dpto. de pasillo)	2b	S11
013031503	Av. Pellegrini 186-82	2b	S11
013031600	Colón y Av. Pellegrini 190-94	2b	S11
<b>020050T01</b>	Av. Pellegrini 1761 / 51 / 43		<b>S9</b>
020050601	Av. Pellegrini 1761	2b	S9
020050602	Av. Pellegrini 1751	2b	S9
020050700	Av. Pellegrini 1743	2b	S9
<b>020060T01</b>	Av. Pellegrini 1687 / 85 / 83-79-77 / 73-71 / 65 / 57-55-53 / 47-45 / 41-39-37/35		<b>S9</b>
020060101	Av. Pellegrini 1687	2b	S9
020060102	Av. Pellegrini 1685	2b	S9
020060200	Av. Pellegrini 1683-79-77	2b	S9
020060300	Av. Pellegrini 1673-71	2b	S9
020060400	Av. Pellegrini 1665	2b	S9
020060500	Av. Pellegrini 1657-55-53	2b	S9
020060600	Av. Pellegrini 1647-45	2b	S9
020060700	Av. Pellegrini 1641-39-37	2b	S9
020060801	Av. Pellegrini 1635. Ocupa 5 lotes cuyas nomenclaturas catastrales son: Gráfico 8 SD 1 (casa al frente) y Gráfico 8 SD 2, 3, 4 y 5 (4 dptos. de pasillo)	2b	S9
<b>020070T01</b>	Av. Pellegrini 1585 / 77-71		<b>S9</b>
020070200	Av. Pellegrini 1585	2b	S9
020070300	Av. Pellegrini 1577-71	2b	S9
<b>020100T01</b>	Entre Ríos 1741-39 y Av. Pellegrini 1291-89 / 85-83-81 / 67-65		<b>S10</b>
020100102	Entre Ríos 1741-39 y Av. Pellegrini 1291-89	2b	S10
020100201	Av. Pellegrini 1285-83-81	2b	S10
020100202	Av. Pellegrini 1267-65	2b	S10
<b>020110T01</b>	Av. Pellegrini 1159 / 49 / 41-37 / 31 / 25-17		<b>S10</b>
020110500	Av. Pellegrini 1159	2b	S10
020110600	Av. Pellegrini 1149	2b	S10
020110700	Av. Pellegrini 1141-37	2b	S10

Tramos mixtos

C



020110900	Av. Pellegrini 1131	2b	
020111001	Av. Pellegrini 1125-17. Ocupa 3 lotes cuyas nomenclaturas catastrales son: Gráfico 10 SD 1 (casa al frente) y Gráfico 10 SD 2 y 3 (2 dptos. de pasillo)	2b	
020190T01	Av. Pellegrini 317-15 / 11-09 / 07 y Ayacucho 1708 / 10-14 / 18 / 28 / 34 / 44-48 / 62		
020190700	Av. Pellegrini 317-15	2b	
020190801	Av. Pellegrini 311-09	2b	
020190802	Av. Pellegrini 307 y Ayacucho 1708	2b	S11
020190803	Ayacucho 1710-14	2b	S11
020190900	Ayacucho 1718	2b	S11
020191000	Ayacucho 1728	2b	S11
020191100	Ayacucho 1734	2b	S11
020191201	Ayacucho 1744-48. Ocupa 4 lotes cuyas nomenclaturas catastrales son: Gráfico 12 SD 1 (casa al frente) y Gráfico 12 SD 2, 3 y 4 (3 dptos. de pasillo)	2b	S11
020191300	Ayacucho 1762	2b	S11
020200T01	Ayacucho 1707 y Av. Pellegrini 297-95 / 89 / 85-83		S11
020200100	Ayacucho 1707 y Av. Pellegrini 297-95	2b	S11
020200200	Av. Pellegrini 289	2b	S11
020200300	Av. Pellegrini 285-83	2b	S11
092260T01	Bv. Oroño 1562 / 60 / 42 / 40 / 26 / 20 / 08 y Zeballos		S9
092260800	Bv. Oroño 1508 y Zeballos	2b	S9
092260900	Bv. Oroño 1520	2b	S9
092261000	Bv. Oroño 1526	2b	S9
092261100	Bv. Oroño 1540	2b	S9
092261200	Bv. Oroño 1542	2b	S9
092261300	Bv. Oroño 1560	2b	S9
092261401	Bv. Oroño 1562	2b	S9



Tramos mixtos



*[Handwritten signature]*

## D.1.1 ESQUINAS-TRAMOS 2 PLANTAS 1930-1950


Nº Identif.	DIRECCIÓN		
010020T01	Rivadavia 2195 y Bv. Oroño / 195 bis / 185b / 181b-175b-171b / 167b-165b-163b / 157b-155b-153b		
010020101	<i>Rivadavia 2195 y Bv. Oroño</i>		
010020103	<i>Bv. Oroño 195 bis</i>		
010023200	<i>Bv. Oroño 185b</i>		
010023100	<i>Bv. Oroño 181b-175b-171b</i>		
010023000	<i>Bv. Oroño 167b-165b-163b</i>		
010022900	<i>Bv. Oroño 157b-155b-153b</i>		
010320T02	Moreno 261-63-65 / 69-71 / 75 / 81 / 87 / 89-91 y Catamarca / 1990-86 / 80 / 70 / 62-58 / 56-48 / 50-46 / 42 / 32 / 28 / 18 / 12 / y Dorrego 296 / 90 / 76		
010321444	<i>Moreno 261-63-65</i>	2c	S1
010321442	<i>Moreno 269-71. Ocupa 3 lotes cuyas nomenclaturas catastrales son: Gráfico 14 SD 42 (casa al frente) y Gráf. 14 SD 43 y 69 (2 dptos de pasillo)</i>	2c	S1
010321441	<i>Moreno 275</i>	2c	S1
010321440	<i>Moreno 281</i>	2c	S1
010321439	<i>Moreno 287</i>	2c	S1
010321438	<i>Moreno 289-91 y Catamarca</i>	2c	S1
010321437	<i>Catamarca 1990-86</i>	2c	S1
010321436	<i>Catamarca 1980</i>	2c	S1
010321435	<i>Catamarca 1970</i>	2c	S1
010321434	<i>Catamarca 1962-58. Ocupa 2 lotes cuyas nomenclaturas catastrales son: Gráfico 14 SD 34 (casa al frente) y Gráfico 14 SD 33 (1 dpto de pasillo)</i>	2c	S1
010321430	<i>Catamarca 1956-48. Ocupa 3 lotes cuyas nomenclaturas catastrales son: Gráfico 14 SD 30 (casa al frente) y Gráfico 14 SD 31 y 32 (2 dptos de pasillo)</i>	2c	S1
010321429	<i>Catamarca 1950-46</i>	2c	S1
010321428	<i>Catamarca 1942. Ocupa 2 lotes cuyas nomenclaturas catastrales son: Gráfico 14 SD 28 (casa al frente) y Gráfico 14 SD 27 (1 dpto. de pasillo)</i>	2c	S1
010321426	<i>Catamarca 1932</i>	2c	S1
010321425	<i>Catamarca 1928</i>	2c	S1
010321424	<i>Catamarca 1918</i>	2c	S1
010321423	<i>Catamarca 1912</i>	2c	S1
010321422	<i>Catamarca y Dorrego 296</i>	2c	S1
010321421	<i>Dorrego 290</i>	2c	S1
010321420	<i>Dorrego 276</i>	2c	S1
010380502	Salta 1307 y Entre Ríos 206	2c	S2
010610T01	Tucumán 1535 / 1529-25-23 / 1517-15 / 13 y Paraguay 408		
010610502	<i>Tucumán 1535</i>	2c	S2
010610503	<i>Tucumán 1529-25-23</i>	2c	S2
010610504	<i>Tucumán 1517-15</i>	2c	S2
010610505	<i>Tucumán 1513</i>	2c	S2
010610506	<i>Tucumán y Paraguay 408. Esq. SO</i>	2c	S2
010660T02	Tucumán 1085-87 / 99 y Sarmiento 405 / 09-15		
010660103	<i>Tucumán 1085-87</i>	2c	S2
010660102	<i>Tucumán 1099 y Sarmiento 405</i>	2c	S2
010660101	<i>Sarmiento 409-15</i>	2c	S2
010691001	Moreno 508-04 y Urquiza 2013	2c	S3
010700T05	Moreno 567 / 71 / 83 / 89-91 / y San Lorenzo 1998 / 94 / 86 / 84 / 74 / 60 / 54		
010702611	<i>Moreno 567</i>	2c	S3
010702610	<i>Moreno 571</i>	2c	S3
010702609	<i>Moreno 583</i>	2c	S3
010702608	<i>Moreno 589-91</i>	2c	S3
010702613	<i>Moreno y San Lorenzo 1998</i>	2c	S3
010702607	<i>San Lorenzo 1994</i>	2c	S3
010702606	<i>San Lorenzo 1986</i>	2c	S3
010702605	<i>San Lorenzo 1984</i>	2c	S3
010702604	<i>San Lorenzo 1974</i>	2c	S3

Edificios de 1930 a 1950




010702603	San Lorenzo 1960		
010702602	San Lorenzo 1954		
010800T04	San Lorenzo 910 / 900 y Maipú 590. Esq. NO		
010803003	San Lorenzo 910		
010803002	San Lorenzo 900 y Maipú 590. Esq. NO		
010812300	Maipú 583 y San Lorenzo 898 al 88		
010820303	Av. Belgrano 804 y Laprida 508-12. El edificio ocupa 2 lotes cuyas nomenclaturas catastrales son: Gráfico 3 SD 3 y SD 10.	2c	S5
010830T04	Av. Belgrano 772 / 86 y Laprida. Esq. SE		
010830102	Av. Belgrano 772		
010830101	Av. Belgrano 786 y Laprida. Esq. SE	2c	S5
011091600	Córdoba 1314-12-10-08-02 y Entre Ríos. Esq. NO	2c	S5
011230T01	España 889 / y Rioja 1692 / 88 / 84	2c	S4
011232103	España 889		
011232102	España y Rioja 1692	2c	S3
011232101	Rioja 1688	2c	S3
011232000	Rioja 1684	2c	S3
011272700	Entre Ríos 893 y Rioja 1298-88. Esq. NE	2c	S3
011280100	Córdoba 1195-99 y Mitre. Esq. SE	2c	S4
011300101	Córdoba y San Martín 803. Esq. SE	2c	S4
011301600	Maipú 888 al 98 y Rioja 904-08. Esq. NO	2c	S5
011361500	Balcarce y San Luis 2116-12	2c	S5
011410T01	Pte. Roca 972 / 74-76 / 80 / 84-86 / 90 y San Luis 1606-14 / 16-20-24-28-32 / 36-38 / 42-44 / 46	2c	S6
011411601	Pte. Roca 972		
011411602	Pte. Roca 974-76. Ocupa 3 lotes cuyas nomenclaturas catastrales son: Gráfico 16 SD 2 (casa al frente) y Gráfico 16 SD 3 y 4 (2 dptos. de pasillo)	2c	S6
011411605	Pte. Roca 980		
011411606	Pte. Roca 984-86	2c	S6
011411607	Pte. Roca 990 y San Luis 1606-14	2c	S6
011411608	San Luis 16-20-24-28-32	2c	S6
011411609	San Luis 1636-38	2c	S6
011411610	San Luis 1642-44	2c	S6
011411611	San Luis 1646	2c	S6
011443001	Entre Ríos 944-50 y Ctda. Ricardone. Esq. SO	2c	S6
011480102	Rioja 983 y San Martín. Esq. SE	2c	S7
011480T02	San Martín 959-61-63/ 73-77/ 83-99 y San Luis. Esq. NE	2c	S7
011482200	San Martín 983-99 y San Luis. Esq. NE. <b>Cine Monumental</b>	2c	S7
011482300	San Martín 973-77	2c	S7
011482400	San Martín 959-61-63	2c	S7
011520100	Rioja 589 y J.M.Rosas 901-15	2c	S7
011520T03	San Luis 510-08 y 1º de Mayo / 996-94 / 86		
011521803	San Luis 510-08 y 1º de Mayo	2c	S8
011521802	1º de Mayo 996-94	2c	S8
011521801	1º de Mayo 986	2c	S8
011561502	Moreno 1094-92 y San Juan 2010-08. Ocupa 2 lotes cuyas nomenclaturas catastrales son: Gráfico 15 SD 2 y 5.	2c	S8
011670100	San Martín y San Luis 1001. Esq. SE	2c	S6
011672100	San Martín y San Juan / 954 al 76. Esq. NE	2c	S7
011690800	Buenos Aires 1006 y San Luis. Esq. SO. <b>Casa Cembrano</b>	2b	S7
011711900	1º de Mayo 1088 al 92 y San Juan 506	2c	S8
011742301	Balcarce 1196 y Mendoza 2102. En Catastro el lote 23 no está subdividido.	2c	S8
011750T03	Balcarce 1111-15 / y San Juan 2091-95		
011750102	Balcarce 1111-15	2c	S6
011750101	Balcarce y San Juan 2091-95	2c	S6
012020T01	Paraguay 1277-79 / 83-85 / 95-97 y 3 de Febrero / 1492 / 86-84 / 82 / 78-74 / 70-68 / 60		
012022107	Paraguay 1277-79	2c	S7
012022106	Paraguay 1283-85	2c	S7

Edificios de 1930 a 1950




012022105	Paraguay 1295-97 y 3 de Febrero	2c	S7
012022104	3 de Febrero 1492	2c	S7
012022103	3 de Febrero 1486-84	2c	S7
012022102	3 de Febrero 1482	2c	S7
012022101	3 de Febrero 1478-74	2c	S7
012022003	3 de Febrero 1470-68	2c	S7
012022002	3 de Febrero 1460	2c	S7
012100T01	Mendoza 691 / 97 y Buenos Aires 1203 / 09		S8
012100102	Mendoza 691. Casa Beoletto	2b	S8
012100101	Mendoza 697 y Buenos Aires 1203. Casa Beoletto	2b	S8
012100101	Buenos Aires 1209. Casa Beoletto	2b	S8
012180T01	Moreno 1372 / 82 / 92 / y 9 de Julio 2002-10 / 22		S9
012181701	Moreno 1372	2c	S9
012181702	Moreno 1382	2c	S9
012181703	Moreno 1392	2c	S9
012181704	Moreno y 9 de Julio 2002-10	2c	S9
012181705	9 de Julio 2022	2c	S9
012260T02	Entre Ríos 1389 / 91 y 9 de Julio		S10
012262805	Entre Ríos 1389	2c	S10
012262804	Entre Ríos 1391 y 9 de Julio	2c	S10
012300T01	3 de Febrero 861-55 / 49 / 47 / 33-29 / 25 / 19 y Laprida 1306 / 08 / 18-26		S10
012300300	3 de Febrero 861-55	2c	S10
012300400	3 de Febrero 849	2c	S10
012300500	3 de Febrero 847	2c	S10
012300600	3 de Febrero 833-29	2c	S10
012300700	3 de Febrero 825	2c	S10
012300800	3 de Febrero 819 y Laprida 1306	2c	S10
012300900	Laprida 1308	2c	S10
012301000	Laprida 1318-26	2c	S10
012330T01	1° de Mayo y 9 de Julio 504 / 12 / 20 / 26-28 / 30 / 38		S11
012332301	1° de Mayo y 9 de Julio 504	2c	S11
012332302	9 de Julio 512	2c	S11
012332401	9 de Julio 520	2c	S11
012332402	9 de Julio 526-28	2c	S11
012332501	9 de Julio 530	2c	S11
012332502	9 de Julio 538	2c	S11
012460102	Paraguay 1411-09 y 9 de Julio	2c	S10
012480702	Mitre y 9 de Julio 1205-07	2c	S10
012490101	Mitre 1411-09-05 y 9 de Julio 1197	2c	S10
012540T01	Juan Manuel de Rosas 1494-90 / y Zeballos 602 / 10-12-18		S11
012542002	Juan Manuel de Rosas 1494-90	2c	S11
012542003	Juan Manuel de Rosas y Zeballos 602	2c	S11
012542004	Zeballos 610-12-18	2c	S11
012650T02	España 1518 / 12 / 08 y Zeballos 1711 / 15 / 29		S9
012650506	España 1518	2c	S9
012650505	España 1512	2c	S9
012650504	España 1508 y Zeballos 1711	2c	S9
012650503	Zeballos 1715	2b	S9
012650502	Zeballos 1729	2c	S9
012660T02	Pte. Roca 1596-98 y Montevideo / 1616		S9
012662002	Pte. Roca 1596-98 y Montevideo	2c	S9
012662003	Montevideo 1616	2c	S9
012750T01	Montevideo 784 / 88 / 92 y Laprida 1593-87		S11
012752702	Montevideo 784	2c	S11
012752703	Montevideo 788	2c	S11
012752704	Montevideo 792 y Laprida 1593-87	2c	S11
012750T02	Zeballos 785 / 87 / y Laprida 1507		S11
012750103	Zeballos 785	2c	S11




*[Handwritten signature]*

012750102	Zeballos 787	2c	
012750101	Zeballos y Laprida 1507	2c	
012770101	Juan Manuel de Rosas 1505-09 y Zeballos	2c	
012860100	Montevideo 1889-91 y Dorrego 1601-	2c	
012860T03	Dorrego 1671-75 / y Av. Pellegrini 1898-96 / 94	2c	
012862501	Dorrego 1671-75. Ocupa 3 lotes cuyas nomenclaturas catastrales son: Gráfico 25 SD 1 (casa al frente) y Gráfico 25 SD 2 y 3 (2 dptos de pasillo)	2c	
012862401	Dorrego y Av. Pellegrini 1898-96	2c	S9
012862402	Av. Pellegrini 1894	2c	S9
012910101	Corrientes 1601 y Montevideo 1397-87	2c	S10
012940100	Montevideo 1083-87-89-93 y Sarmiento 1609-13	2c	S10
012950100	Montevideo 987 y San Martín 1609	2c	S10
012961901	Av. Pellegrini 898 y Maipú 1697	2c	S10
012981200	Montevideo 607-01 y Juan Manuel de Rosas 1612-24-26	2c	S11
013000100	1° de Mayo 1605 y Montevideo 1491	2c	S11
020020T01	Av. Pellegrini 2063 / 51 / 47 / 31 / 23-21 / 15 / 07 y Moreno 1716		S9
020020500	Av. Pellegrini 2063	2c	S9
020020601	Av. Pellegrini 2051	2c	S9
020020602	Av. Pellegrini 2047	2c	S9
020020603	Av. Pellegrini 2031	2c	S9
020020604	Av. Pellegrini 2023-21	2c	S9
020020606	Av. Pellegrini 2015	2c	S9
020020605	Av. Pellegrini 2007 y Moreno 1716	2c	S9
020040T02	Av. Pellegrini 1859-53 / 49-47 / 45-39 / 37-35 / 23 / 19-15 / 11-09 e Italia 1704 / 18 / 24-30		S9
020040204	Av. Pellegrini 1859-53	2c	S9
020040205	Av. Pellegrini 1849-47	2c	S9
020040206	Av. Pellegrini 1845-39	2c	S9
020040207	Av. Pellegrini 1837-35	2c	S9
020040208	Av. Pellegrini 1823	2c	S9
020040209	Av. Pellegrini 1819-15	2c	S9
020040210	Av. Pellegrini 1811-09 e Italia 1704	2c	S9
020040211	Italia 1718	2c	S9
020040212	Italia 1724-30	2c	S9
020080T01	Paraguay 17.. / 25-21 / 17-15 y Av. Pellegrini 1495-93 / 91-87 / 75-73		S10
020082400	Paraguay 17..	2c	S10
020082500	Paraguay 1725-21	2c	S10
020080101	Paraguay 1717-15 y Av. Pellegrini 1495-93	2c	S10
020080102	Av. Pellegrini 1491-87	2c	S10
020080104	Av. Pellegrini 1475-73	2c	S10
020210T01	Colón 1707 y Av. Pellegrini 197 / 89 / 83 / 71-67 / 63 / 57-51 / 47-45-43 / 35-30		S11
020210101	Colón 1707 y Av. Pellegrini 197	2b	S11
020210102	Av. Pellegrini 189	2b	S11
020210103	Av. Pellegrini 183	2b	S11
020210104	Av. Pellegrini 171-67	2b	S11
020210105	Av. Pellegrini 163	2b	S11
020210201	Av. Pellegrini 157-51. Ocupa 4 lotes cuyas nomenclaturas catastrales son: Gráfico 2 SD 1 (casa al frente) y Gráfico 2 SD 3, 4 y 5 (3 dptos de pasillo)	2b	S11
020210301	Av. Pellegrini 147-45-43. Ocupa 4 lotes cuyas nominaciones catastrales son: Gráfico 3 SD 1 (casa al frente) y Gráfico 3 SD 2, 3 y 4 (3 dptos de pasillo)	2b	S11
020210401	Av. Pellegrini 135-30. Ocupa 4 lotes cuyas nomenclaturas catastrales son: Gráfico 4 SD 1 (casa al frente) y Gráfico 4 SD 2, 3 y 4 (3 dptos de pasillo)	2b	S11
080380T01	Bv. Oroño 78bis / 90bis / 98bis y Güemes		S1
080380604	Bv. Oroño 78bis	2c	S1
080380605	Bv. Oroño 90bis	2c	S1
080380603	Bv. Oroño 98bis y Güemes	2c	S1



081020T01 Bv. Oroño 396 / 90 / 80 y Tucumán  
081021800 Bv. Oroño 396  
081021900 Bv. Oroño 390  
081022101 Bv. Oroño 380 y Tucumán

S1  
2c S1  
2c S1  
2c S1




Edificios de 1930 a 1950





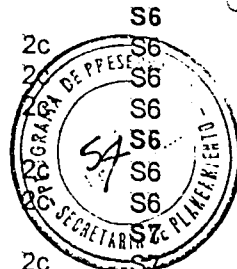
D.1.2 TRAMOS 1930-1950

Nº Identif.	DIRECCIÓN		
010020T02	Bv. Oroño 141 bis / 133 bis / 131 bis / 123 bis		
010022500	Bv. Oroño 123 bis		
010022601	Bv. Oroño 131 bis (1 dpto de pasillo)		
010022602	Bv. Oroño 133 bis (casa al frente)		
010022700	Bv. Oroño 141 bis		
010300T01	Bv. Oroño 265-67 / 75		
010302601	Bv. Oroño 275		
010302602	Bv. Oroño 265-67. Ocupa 4 lotes cuyas nomenclaturas catastrales son: Gráfico 26 SD 2 (casa al frente) y Gráfico 26 SD 3,4 y 5 (3 dptos de pasillo)	2c	S1
010390T01	Catamarca 1262 / 54	2c	S1
010391801	Catamarca 1254	2c	S2
010391802	Catamarca 1262	2c	S2
010420T01	Bv. Oroño 335-39 / 43-45 / 47-49 / 51-53 / 55 / 73 / 83	2c	S2
010421603	Bv. Oroño 383		S1
010421604	Bv. Oroño 373	2c	S1
010421701	Bv. Oroño 355	2c	S1
010421702	Bv. Oroño 351-53	2c	S1
010421703	Bv. Oroño 347-49	2c	S1
010421800	Bv. Oroño 343-45	2c	S1
010421900	Bv. Oroño 335-39	2c	S1
010470T01	Catamarca 1653 / 59 / 71 / 73 / 77	2c	S1
010470107	Catamarca 1677		S1
010470108	Catamarca 1673	2c	S1
010470109	Catamarca 1671	2c	S1
010470110	Catamarca 1659	2c	S1
010470111	Catamarca 1653	2c	S1
010510T01	Catamarca 1259-55 / 49		S2
010510202	Catamarca 1259-55. Ocupa 2 lotes cuyas nomenclaturas catastrales son: Gráfico 2 SD 2 (casa al frente) y Gráfico 2 SD 3 (1 dpto. de pasillo)	2c	S2
010510300	Catamarca 1249	2c	S2
010570T03	Tucumán 1925-23-21 / 19-17-15 / 11-09		S1
010570700	Tucumán 1925-23-21	2c	S1
010570801	Tucumán 1919-17-15	2c	S1
010570900	Tucumán 1911-09	2c	S1
010660T01	Urquiza 1028 / 40		S2
010661603	Urquiza 1028	2c	S2
010661701	Urquiza 1040	2c	S2
010670T01	Tucumán 923 / 25		S5
010670304	Tucumán 925	2c	S5
010670402	Tucumán 923. El edificio ocupa 2 lotes cuyas nomenclaturas catastrales son Gráfico 4 SD 1 y 2.	2c	S5
010670T02	Urquiza 970 / 80		S5
010671101	Urquiza 970	2c	S5
010671102	Urquiza 980	2c	S5
010720T01	San Lorenzo 1792 / 86 / 82-70		S3
010722200	San Lorenzo 1782-70	2c	S3
010722300	San Lorenzo 1786	2c	S3
010722403	San Lorenzo 1792	2c	S3
010790T01	Sarmiento 509-15 / 21		S4
010792400	Sarmiento 521	2c	S4
010792500	Sarmiento 509-15	2c	S4
011420T01	Rioja 1529-39 / 57 / 61-65 / 71-75		S6
011420301	Rioja 1571-75	2b	S6
011420302	Rioja 1561-65	2c	S6
011420303	Rioja 1557	2c	S6
011420304	Rioja 1529-39	2c	S6



D


011600T01	San Luis 1615-21 / 25 / 27-29		S6
011600400	San Luis 1627-29		S6
011600501	San Luis 1625		S6
011600502	San Luis 1615-21		S6
011600T02	Pte. Roca 1024-28 / 30-32		S6
011600504	Pte. Roca 1024-28		S6
011600505	Pte. Roca 1030-32		S6
011620T01	San Luis 1441-45 / 49-53		S6
011620700	San Luis 1449-53		S6
011620800	San Luis 1441-45		S6
011750T01	Balcárcé 1173 / 65 / 57	2c	S7
011753001	Balcárcé 1173		S6
011753002	Balcárcé 1165	2b	S6
011753003	Balcárcé 1157	2c	S6
011790T02	San Juan 1651-47 / 45 / 43 / 33	2c	S6
011790600	San Juan 1651-47		S6
011790701	San Juan 1645	2c	S6
011790702	San Juan 1643	2b	S6
011790801	San Juan 1633	2b	S6
011960T01	Mendoza 2041 / 43-45 / 55	2c	S6
011960401	Mendoza 2055		S6
011960402	Mendoza 2043-45	2c	S6
011960403	Mendoza 2041	2c	S6
012190T03	Moreno 1319 / 25-29 / 37	2c	S6
012193400	Moreno 1337		S9
012193500	Moreno 1325-29	2c	S9
012193600	Moreno 1319	2c	S9
012230T01	9 de Julio 1584-80 / 64-62 / 56-54	2c	S9
012232700	9 de Julio 1556-54		S9
012232801	9 de Julio 1564-62	2b	S9
012232900	9 de Julio 1584-80	2c	S9
012240T01	3 de Febrero 1475 / 87-93	2c	S9
012240200	3 de Febrero 1475		S10
012240300	3 de Febrero 1487-93	2b	S10
012420T01	Italia 1468-72 / 76-78 / 90-92	2c	S10
012421602	Italia 1476-78		S9
012421603	Italia 1468-72	2c	S9
012421701	Italia 1490-92	2c	S9
012570T02	Ayacucho 1498 / 92 / 88-86	2c	S9
012571803	Ayacucho 1488-86. Ocupa 3 lotes cuyas nomenclaturas catastrales son:		S11
	Gráfico 18 SD 3 (casa al frente) y Gráfico 18 SD 1 y 2 (2 dptos. de pasillo)	2c	S11
012571900	Ayacucho 1492		S11
012590T02	Necochea 1442-46-48 / 50-58	2c	S11
012591102	Necochea 1442-46-48		S11
012591103	Necochea 1450-58	2c	S11
012590T03	Necochea 1486 / 94-96	2c	S11
012591301	Necochea 1486		S11
012591302	Necochea 1494-96	2c	S11
012610T02	Montevideo 2158 / 50	2c	S11
012612300	Montevideo 2150		S9
012612400	Montevideo 2158	2c	S9
012640T01	Montevideo 1834 / 40 / 44-46-48	2c	S9
012641902	Montevideo 1834		S9
012641903	Montevideo 1840	2c	S9
012642000	Montevideo 1844-46-48	2c	S9




U8

D

012730T01	Zeballos 927-29 / 31-33 / 35-37 / 41-45		
012730301	Zeballos 941-45		
012730302	Zeballos 935-37		
012730303	Zeballos 931-33. Según Catastro no está hecha la subdivisión del Gráfico 3 SD 2. Este edificio estaría incluido en dicho lote.		
012730304	Zeballos 927-29		
012780T01	1º de Mayo 1513-17-19 / 23 / 31-33-35		
012780104	1º de Mayo 1513-17-19		
012783200	1º de Mayo 1531-33-35		
012783300	1º de Mayo 1523		
012810T02	Colón 1543-45 / 47-49		
012813000	Colón 1547-49		
012813101	Colón 1543-45		
012870T01	Av. Pellegrini 1780 / 84		
012872500	Av. Pellegrini 1780		
012872600	Av. Pellegrini 1784		
012980T01	Buenos Aires 1625 / 35 / 41 / 47-51		
012982801	Buenos Aires 1647-51. Ocupa 3 lotes cuyas nomenclaturas catastrales son: Gráfico 28 SD 1 (casa al frente) y Gráfico 28 SD 2 y 3 (2 dptos de pasillo)	2c	S11
012982900	Buenos Aires 1641	2c	S11
012983000	Buenos Aires 1635	2c	S11
012983100	Buenos Aires 1625	2c	S11
013010T02	Av. Pellegrini 382-80-78 / 70-66-64		
013012200	Av. Pellegrini 370-66-64		
013012300	Av. Pellegrini 382-80-78	2c	S11
013030T01	Colón 1611 / 17 / 27 / 35 / 45		
013030101	Colón 1611		
013032100	Colón 1645	2c	S11
013032200	Colón 1635	2c	S11
013032300	Colón 1627	2c	S11
013032400	Colón 1617	2c	S11
020040T01	Av. Pellegrini 1881 / 77-73		
020040201	Av. Pellegrini 1881		S9
020040202	Av. Pellegrini 1877-73	2c	S9
020180T01	Av. Pellegrini 489 / 83 / 79-77-75-71-67 / 61 / 57-55-53	2c	S9
020180102	Av. Pellegrini 489		S11
020180103	Av. Pellegrini 483	2c	S11
020180104	Av. Pellegrini 479-77-75-71-67	2c	S11
020180106	Av. Pellegrini 457-55-53	2c	S11
020180109	Av. Pellegrini 461	2c	S11
020200T02	Av. Pellegrini 233 / 25 / 17-13	2c	S11
020200600	Av. Pellegrini 233		S11
020200701	Av. Pellegrini 225	2c	S11
020200702	Av. Pellegrini 217-13	2c	S11
090290T01	Bv. Oroño 866 / 70		S3
090291000	Bv. Oroño 866	2b	S3
090291100	Bv. Oroño 870	2b	S3



## D.2. PEQUEÑOS EDIFICIOS P/RENTA 1930 - 1950




Nº Identif.	DIRECCIÓN		
010162000	Pte. Roca 67		
010192601	Bv. Oroño 155. Ocupa 2 lotes cuyas nomenclaturas catastrales son: Gráfico 26 SD 1 y 4.		
010260600	Jujuy 1439-41	2b	S2
010280801	Salta 1214.12	2b	S2
010371013	Catamarca 1440	2b	S2
010421204	Balcarce 390-94 y Tucumán	2b	S1
010470101	Catamarca 1699 y España	2b	S1
010483300	Pte. Roca 365	2b	S2
010491505	Tucumán 1488	2b	S2
010522201	Mitre 311-15. Ocupa 3 lotes cuyas nomenclaturas catastrales son: Gráfico 22 SD 1 (frente) y Gráfico 22 SD 2 y 3 (internos)	2b	S2
010541203	San Martín 365	2b	S5
010592601	Italia 423	2b	S1
010600502	Tucumán 1635	2b	S1
010661601	San Martín 492 y Urquiza. Esq. NO	2b	S2
010662600	Sarmiento 421-25	2b	S2
010680100	Bv. Oroño 509 y Urquiza	2b	S3
010720101	Urquiza 1797-93 e Italia	2b	S3
010722402	Italia 591	2b	S3
010730300	Urquiza 1667	2b	S3
010741000	Urquiza 1523-25-27	2b	S3
010790105	Urquiza 1049-61-67. Ocupa 5 lotes cuyas nomenclaturas catastrales son: Gráfico 1 SD 3 (frente) y Gráfico 1 SD 5, 6, 7 y 8 (internos)	2b	S4
010901000	San Lorenzo 1521	2b	S3
010920800	Entre Ríos 654-56-58	2b	S4
010941500	Santa Fe 1140-44-46-54. En Catastro el Gráfico 15 no está subdividido. Este edificio ocupa sólo una parte del mismo.	2b	S4
010961000	Maipú 640-44-48	2b	S5
010990108	Buenos Aires 607-23	2b	S5
011010100	Santa Fe 2195-99 y Bv. Oroño 701. Casa de Renta y Clínica Fonso	2b	S3
011052900	Córdoba 1776	2b	S3
011053100	Italia 759-67	2b	S3
011070400	Santa Fe 1559-61-65	2b	S3
011181500	Rioja 2180-76-74	2b	S3
011210101	Dorrego 841	2a	S3
011210903	Italia 842	2a	S3
011220400	Córdoba 1749.	2b	S3
011220700	Córdoba 1727	2b	S3
011272000	Rioja 1220-28	2b	S4
011341000	1º de Mayo 850	2b	S5
011432700	San Luis 1470-66-62	2c	S7
011552800	Bv. Oroño 1037	2b	S6
011790500	San Juan 1657-55	2b	S6
012050103	Mitre 1201 y Mendoza	2b	S7
012251800	Entre Ríos 1372	2b	S10
012950600	Montevideo 937	2b	S10
012970102	Montevideo 795	2b	S11
012970108	Montevideo 799 y Laprida	2c	S11
080380900	Bv. Oroño 44 bis	2a	S1

### D.3. EDIFICIOS DE P.B. Y 4 PISOS O MAS 1930-1950

Nº Identif.	DIRECCIÓN	GP	SECTOR
010270802	Av. Wheelwright 1309 y Entre Ríos	2b	S2
010540100	Av. Belgrano 108 y San Martín	2a	S5
010600504	Tucumán 1601 y Pte. Roca 408	2b	S1
010610101	Tucumán 1591 y Pte. Roca. Esq. SE	2a	S2
010610513	Paraguay 412-14-16	2b	S2
010720900	Urquiza 1721-15	2b	S3
010742900	Pte Roca 599 y San Lorenzo. Esq. NE	2b	S3
010802901	Maipú 576.	2b	S5
010810700	Laprida 514-24 y Urquiza. Esq. SO	2b	S5
010840600	San Lorenzo 2139-37-33	2c	S3
010840721	San Lorenzo 2123	2b	S3
010840702	San Lorenzo 2117-09 y Balcarce	2b	S3
010901100	San Lorenzo 1501 y Paraguay 610-20 Ed. Arijón	2b	S3
010911300	Corrientes 626-32	2b	S4
010911400	Corrientes 644-52	2b	S4
010940100	Mitre 601-35 y San Lorenzo 1191. Esq. SE. Litoral Gas	2b	S4
010940400	San Lorenzo 1157-59-63-67. Edificio Cia. Inmobiliaria Financiera	2b	S4
010941800	Mitre 689 y Santa Fe. Edificio de la Unión Gremial. Cia de Seguros S.A.	2b	S4
010960900	San Lorenzo 907-01 y Maipú 614-16-22. Esq. SO	2b	S5
010990202	Av. Belgrano 524. Edificio Arijón-Castagnino	2a	S5
010992600	Buenos Aires 651-55	2b	S5
011011901	Córdoba 2110 y Balcarce 768. Esq. NO	2b	S3
011040T02	Córdoba 1894-96-98 y Dorrego 791 / 83-79-67 / 57.		S3
011042102	Dorrego 783-79-67	2a	S3
011042104	Córdoba 1894-96-98 y Dorrego 791. Esq. NE	2a	S3
011042200	Dorrego 757	2a	S3
011080402	Santa Fe 1449-55-61-65	2b	S4
011081400	Córdoba 1452-60. Palacio Minetti	2a	S4
011090601	Santa Fe 1341-45. Edif. Industria y Comercio. Cia Argentina de Seguros.	2a	S4
011111200	Córdoba 1120-22-24 y Sarmiento 780 al 98. Esq. NO. Edificio Escasany	2a	S4
011120500	Santa Fe 1047-55-63	2b	S4
011122600	Sarmiento 751.	2b	S4
011132200	Córdoba 998 al 80 y San Martín 783 al 91. Esq. NE	2b	S5
011180501	Córdoba 2129-33	2c	S3
011181600	Bv. Oroño 893 y Rioja. Edificio Gilardoni-De Lorenzi	2a	S3
011211900	Rioja 1860.	2b	S3
011220600	Córdoba 1741-39-33. Edificio Pratto	2b	S3
011240300	Córdoba 1575	2b	S3
011261200	E. Ríos 854-56-58	2b	S4
011281100	Rioja 1120 y Sarmiento. Esq. NO. (ANSES)	2b	S4
011281600	Rioja 1150. Edificio César.	2b	S4
011290100	Córdoba 1095 y Sarmiento 819. Esq. SE. Edificio Travella	2a	S4
011340400	Córdoba 551 al 69	2a	S5
011341100	1º de Mayo 860-68	2b	S5
011410100	Rioja 1687-93 y España	2c	S6
011462400	San Luis 1188-92 y Mitre 989-93. Esq. NE. Edificio Nápoli.	2a	S7
011462900	Mitre 951-55-57	2c	S7
011500800	Rioja 701-25 y Buenos Aires. Esq. SO. Edificio Pinasco	2b	S8
011660100	San Luis 1091-95 y Sarmiento 1015-19. Esq. SE	2b	S7
011671600	San Juan 912 y Maipú 1070-96. Esq. NO. Unione e Benevolenza.	2b	S7
011682200	Maipú 1093-99 y San Juan 888. Esq. NE	2b	S7
011692302	Laprida 1087 al 99 y San Juan 794 al 90. Esq. NE	2b	S8
011722701	1º de Mayo 1085	2b	S8
011790400	San Juan 1663	2a	S6
011802802	Pte. Roca 1147	2b	S6

Edificios de 1930 a 1950

D




*[Handwritten signature]*

012392600 Bv. Oroño 1471  
012460101 Paraguay 1415  
012720804 Zeballos 1015-11-01 y San Martín 1508

081611200 Bv. Oroño 538  
082141201 Bv. Oroño y Córdoba 2206.  
Edificio de la Comercial de Rosario. Compañía de Seguros

090290800 Bv. Oroño 836

2b  
2b  
2b  
2b  
2a  
2b




Edificios de 1930 a 1950



## D.4. VIVIENDAS COLECTIVAS PARA RENTA 1930-1950

Nº Identif.	DIRECCIÓN		
010530800	Tucumán 1048		
012492300	Mitre 1467-73-77		
012502300	Sarmiento 1455-57-59-61-63		
012500500	San Martín 1432-34-38-40-44		
012512100	San Martín 1425		
012551501	1º de Mayo 1444-46-52.		
	Ocupa 6 lotes cuyas nomenclaturas catastrales son: Gráfico 15 SD 1 (casa al frente) y Gráfico 15 SD 2, 3, 4, 5, y 6 (5 dptos de pasillo)		
012572500	Zeballos 346-50	2b	S11
012573400	Alem 1461-63	2b	S11
012703501	Entre Ríos 1543. Ocupa 16 lotes cuyas nomenclaturas catastrales son: Gráfico 35 SD 1 y 16 (casas al frente) y Gráfico 35 SD 2, 3, 4, 5, 6, 7,8, 9, 10, 11,12,13,14 y 15 (14 dptos de pasillo)	2b	S10
012822700	Necochea 1533	2b	S11



Edificios de 1930 a 1950




*[Handwritten signature]*

## E. OBRAS TESTIMONIALES

Nº Identif.	DIRECCIÓN		
010032200	Güemes 2050		
010050300	Güemes 2153		
010052700	Bv. Oroño 35 bis		
010091900	Italia 41-39 bis		
010192300	Bv. Oroño 193-95		
010252300	Salta 1580-78		
010261800	Paraguay 153-59		
010281700	Entre Ríos 175		
010302606	Balcarce 270-50		
010311201	Moreno 248		
010330900	Italia 248-50-52		
010342200	Catamarca 1762-60-58-56-54		
010360903	Paraguay 244		
010433800	Moreno 364-62. En Catastro no existe Gráfico 38. Este edificio estaría incluido en el Gráfico 37 SD 2 (esquina B.3.1.)	2c	S1
010452004	Tucumán 1834-36. Ocupa 4 lotes cuyas nomenclaturas catastrales son: Gráfico 20 SD 4 (casa al frente) y Gráfico 20 SD 1, 2 y 3 (3 dptos. de pasillo)	2c	S1
010450400	Catamarca 1855-57	2c	S1
010450601	Catamarca 1839-37. Ocupa 3 lotes cuyas nomenclaturas catastrales son: Gráfico 6 SD 1 (casa al frente) y Gráfico 6 SD 2 y 3 (2 dptos. de pasillo)	2c	S1
010481200	Paraguay 334	2c	S2
010490800	Corrientes 348-56	3a	S2
010500300	Catamarca 1371-69	3a	S2
010502800	Corrientes 311-15	3a	S2
010520700	Catamarca 1149-47	2c	S2
010522903	Tucumán 1122-26. Ocupa 3 lotes cuyas nomenclaturas catastrales son: Gráfico 29 SD 3 (casa al frente) y Gráfico 29 SD 1 y 2 (2 dptos. de pasillo)	3a	S2
010561900	Urquiza 2026-28	2c	S1
010580700	Tucumán 1811-13	2b	S1
010591600	Urquiza 1762-64-66	2c	S1
010591800	Urquiza 1772-74-76	2c	S1
010631600	Corrientes 437-47	2c	S2
010660301	Tucumán 1059. Ocupa 12 lotes cuyas nomenclaturas catastrales son: Gráfico 3 SD 1 y 12 (2 casas al frente) y Gráfico 3 SD 2, 3, 4, 5, 6, 7, 8, 9, 10 y 11 (10 dptos. de pasillo)	2b	S2
010720500	Urquiza 1763	2c	S3
010720300	Urquiza 1775-77	2c	S3
010722500	Italia 569	2c	S3
010730701	Urquiza 1637. Ex Cine Urquiza.	2c	S3
010743000	Pte. Roca 587	2c	S3
010760300	Urquiza 1357-61-65-67	2c	S4
010780801	San Lorenzo 1150	2c	S4
010811200	Laprida 586	2c	S5
010831000	San Lorenzo 754-56.	2c	S5
010891900	Santa Fe 1668-64	2c	S3
010890300	San Lorenzo 1663-57	2c	S3
010902700	Pte. Roca 663-67	2c	S3
010902300	Santa Fe 1554	3a	S3
010952502	Sarmiento 639-41	2b	S4
010961100	Maipú 646-54-62	2c	S5
010970600	San Lorenzo 857-53	2b	S5
010970302	San Lorenzo 875	2c	S5
010991000	Av. Belgrano 632. Casa Englund Carlson	2c	S5
010991900	Santa Fe 654. Edificio Melling	2b	S5
011012000	Córdoba 2140-38	2c	S3
011011903	Córdoba 2130	3b	S3

Obras testimoniales


E





011011902 Córdoba 2122  
011012300 Bv. Oroño 765  
011051300 España 728  
011052200 Córdoba 1722-24  
011063400 España 765-63-55  
011061501 Pte. Roca 740-46. Ocupa 2 lotes cuyas nomenclaturas catastrales son:  
Gráfico 15 SD 1 y 2.  
011091700 Córdoba 1320-24  
011092401 Córdoba 1380-84. Ex Cine Palace  
011092600 Corrientes 757-61-63  
011103000 Entre Ríos 737  
011102501 Entre Ríos 783-85  
011101500 Mitre 780-86  
011131200 Maipú 734-38  
011132300 San Martín 771-75  
011140800 Laprida 772  
011141000 Córdoba y Laprida. Esq. NO  
011181300 Rioja 2150-48  
011190102 Córdoba 2089-87-85  
011193100 Balcarce 843  
011192700 Balcarce 887  
011190900 Moreno 840-46  
011192400 Rioja 2080-78  
011201000 Córdoba 1915  
011200300 Córdoba 1971  
011201800 Rioja 1912-14  
011202500 Rioja 1978-76-74.  
011210300 Córdoba 1851  
011211301 Italia 870-72.  
011221000 España 826  
011223000 Italia 837  
011231000 Pte. Roca 862-60-58  
011240600 Córdoba 1555-57  
011271600 Mitre 856-58-60  
011271800 Mitre 876-78-80-82-84  
011292600 Sarmiento 825-29  
011291100 San Martín 866-72  
011291500 Rioja 1026-48  
011291902 Sarmiento 881-85  
011301700 Rioja 912 al 20  
011300600 Córdoba 935-39-49-51  
011300900 Córdoba y Maipú / 820  
011310502 Córdoba 835  
011322202 Laprida 841. Casa Carranza Saroli  
011342504 J. M. de Rosas 847  
011383300 Moreno 959-65. Escuela N° 64  
011381100 Dorrego 930-32-34  
011401700 España 976-78  
011412001 España 979  
011412200 España 959-63  
011410900 Pte. Roca 920-22  
011431300 Corrientes 938-40-42  
011442800 Ctda. Ricardone 1319  
011451300 Ctda. Ricardone 1275  
011462200 San Luis 1176-80  
011462000 San Luis 1160-62-6  
011461000 Sarmiento 952  
011473300 Sarmiento 955-63

3a S3  
2b S3  
2c S3  
2a S3  
2c S3  
2c S3  
2c S4  
2c S4  
2c S4  
2c S4  
3a S4  
2c S5  
2c S5  
2c S5  
3a S5  
2c S3  
3a S3  
2c S3  
3a S3  
2b S3  
3a S3  
2c S3  
2c S3  
2c S3  
2c S3  
3a S3  
2c S4  
3a S4  
2c S4  
2c S4  
2c S4  
2c S4  
2c S5  
2c S5  
3a S5  
3a S5  
2b S5  
2c S5  
3a S6  
2c S6  
2c S6  
2c S6  
2c S6  
2c S6  
2c S6  
2c S7  
2c S7  
3a S7  
2c S7  
2c S7  
2c S7  
3a S7




Obras testimoniales

E

011473600	Sarmiento 937-39-41	2c	S7
011492300	Maipú 951-53-57	2b	S8
011500700	Rioja 735. <b>Casa Barrandeguy</b>	2c	S8
011501400	Buenos Aires 964. <b>Círculo de Obreros de Rosario. Centro Asistencial San José</b>	2c	S8
011510702	Rioja 623-25. <b>Casa González</b>	2c	S8
011512900	Buenos Aires 957. <b>Edificio O.C. Ferrari</b>	2c	S8
011523700	Juan Manuel de Rosas 917	2c	S8
011522000	San Luis 518	3a	S8
011571202	San Juan 1926	2c	S8
011592000	San Juan 1728-30	2c	S6
011600200	San Luis 1631-43-45	2c	S6
011611900	San Juan 1550	2c	S6
011640500	San Luis 1253-59	2c	S6
011640300	San Luis 1273-75-77	2c	S7
011643000	Entre Ríos 1081-87	2c	S7
011641600	Mitre 1052-56. <b>Edificio Mitre oficinas</b>	2c	S7
011642700	San Juan 1270-66-64	2c	S7
011650300	San Luis 1167-75	2c	S7
011661701	Sarmiento 1071-79-83	2c	S7
011672600	San Martín 1011-15	2b	S7
011670700	San Luis 925-23	2b	S7
011670400	San Luis 953.	2c	S7
011681600	San Juan 842	2b	S7
011690500	San Luis 733-35. <b>Casa Dellepiane</b>	2c	S7
011690900	Buenos Aires 1010-12. <b>Casa Olivari</b>	2c	S8
011691300	Buenos Aires 1044. <b>Casa Freyre de Funes</b>	2b	S8
011691500	Buenos Aires 1044. <b>Casa de La Imprenta</b>	2c	S8
011701000	San Luis 613-15. Según Catastro el edificio ocupa parte del Gráfico 11, junto al edificio de 1 planta de la esquina J. M. de Rosas y San Luis (B.3.1)	2c	S8
011750701	San Juan 2031-35	2b	S8
011751501	Moreno 1162-64-66. Ocupa 5 lotes cuyas nomenclaturas catastrales son: Gráfico 15 SD 1 (casa al frente) y Gráfico 15 SD 2, 3, 4 y 5 (4 dptos. de pasillo)	2c	S6
011770804	Italia 1118-20	2c	S6
011781600	Mendoza 1764	2c	S6
011803200	Pte. Roca 1111-15	2c	S6
011842900	Mitre 1169-73-75-81	2c	S6
011852700	Mendoza 1066 al 72. Ocupa 2 lotes cuyas nomenclaturas catastrales son: Gráfico 15 SD 1 y 2	2c	S7
011853000	Mendoza 1082-84-86.	2c	S7
011881100	Buenos Aires 1140. <b>Casa Casabella. A.R.L.P.I.</b>	2c	S8
011883200	Laprida 1111. <b>Casa Bullo</b>	3a	S8
011893100	Buenos Aires 1143-45. <b>Casa de Renta Güeglio.</b>	2b	S8
011893200	Buenos Aires 1137. <b>Centro Gallego</b>	2c	S8
011890501	San Juan 647. <b>Casa Manzi</b>	2c	S8
011910300	San Juan 457-59-63	2c	S8
011962200	Balcarce 1283-85	2c	S6
011960800	Moreno 1264	2c	S6
012001801	España 1251-53. Ocupa 6 lotes cuyas nomenclaturas catastrales son: Gráfico 18 SD 1 (casa al frente) y Gráfico 18 SD 2, 3, 4, 5 y 6 (5 dptos. de pasillo)	3a	S6
012012600	3 de Febrero 1570-68-66	2c	S6
012022501	Paraguay 1233-35. Ocupa 3 lotes cuyas nomenclaturas catastrales son: Gráfico 25 SD 1 (casa al frente) y Gráfico 25 SD 2 y 3 (2 dptos. de pasillo)	3a	S7
012040300	Mendoza 1273	2c	S7
012051800	3 de Febrero 1128	2c	S7
012050901	Sarmiento 1226-30-32-34. Ocupa 2 lotes cuyas nomenclaturas catastrales son: Gráfico 9 SD 1 y 2	2b	S7
012050200	Mendoza 1181	2c	S7
012102900	3 de Febrero 676-78. <b>Edificio Blando</b>	2c	S8

Obras testimoniales


E




012103700	Buenos Aires 1235. Vivienda Troiano	2c	
012113300	Juan Manuel de Rosas 1269-73-75	2c	
012123403	1° de Mayo 1231-33 - 35-37. Ocupa 2 lotes cuyas nomenclaturas catastrales son: Gráfico 34 SD 1 y 3.	2c	
012201900	9 de Julio 1820	2c	
012230300	3 de Febrero 1581-85	2b	
012242301	9 de Julio 1464-60. Ocupa 6 lotes cuyas nomenclaturas catastrales son: Gráfico 23 SD 1 (casa al frente) y Gráfico 23 SD 3, 4, 5, 6 y 7 (5 dptos. de pasillo)	2c	
012242000	9 de Julio 1438	2b	S10
012261000	3 de Febrero 1219	2c	S10
012281500	San Martín 1356-58	3a	S10
012282500	9 de Julio 1068	2c	S10
012283100	Sarmiento 1327-33	2c	S10
012301200	Laprida 1350	2c	S10
012301900	9 de Julio 826	2c	S10
012311200	Buenos Aires 1328. Sociedad Escolar Alemana	2c	S11
012311802	9 de Julio 750. Casa Corti. Ocupa 2 lotes cuyas nomenclaturas catastrales son: Gráfico 18 SD 2 (casa al frente) y Gráfico 18 SD 1 (1 dpto. de pasillo)	2c	S11
012321600	Juan Manuel de Rosas 1366-70. Casa Natalio Bruno	3a	S11
012322300	9 de Julio 638-40	2c	S11
012390600	9 de Julio 2113-15-19	2c	S11
012390802	Balcarce 1420-24	3a	S9
012432400	Zeballos 1738	2c	S9
012471300	Entre Ríos 1436-40-46	3a	S9
012471600	Entre Ríos 1464-72	3a	S10
012492400	Mitre 1453-59-61	3a	S10
012501202	Zeballos 1018-20. En Catastro forma parte del mismo lote que ocupa la esquina (que no está inventariada)	2c	S10
012510300	Maipú 1428	3a	S10
012542600	Zeballos 668	2c	S11
012551900	1° de Mayo 1474	3a	S11
012610900	Balcarce 1514	3a	S9
012611500	Balcarce 1564	3a	S9
012610500	Zeballos 2141	3a	S9
012610200	Zeballos 2175	2c	S9
012622000	Moreno 1576-78-80	2c	S9
012620800	Zeballos 2037-39	2c	S9
012650700	España 1540-50	2c	S9
012661900	Pte. Roca 1576	3a	S9
012700700	Zeballos 1253-55	2c	S9
012702500	Montevideo 1248-46	3a	S10
012703800	Entre Ríos 1513	3a	S10
012712500	Montevideo 1168-66-64	3a	S10
012721000	San Martín 1520-26	3a	S10
012720600	Zeballos 1033	2b	S10
012731700	San Martín 1555-59	3a	S10
012731300	Montevideo 944-42	3a	S10
012743000	Maipú 1509-11-15	2c	S10
012753100	Laprida 1557	3a	S10
012751200	Buenos Aires 1538-40	3a	S11
012751400	Buenos Aires 1554-58	3a	S11
012750700	Zeballos 733-37	3a	S11
012750500	Zeballos 759-57	3a	S11
012770600	Zeballos 535-33-31	3a	S11
012783100	1° de Mayo 1557	3a	S11
012781300	Alem 1540-42	3a	S11
012860800	Montevideo 1809-11-13-15	3a	S9

Obras testimoniales

E



012860300	Montevideo 1875	2c	S9
012862800	Dorrego 1639-41	3b	S9
012881800	Av. Pellegrini 1620-18-16. Según Catastro forma parte del Gráfico 11.	3a	S10
012901300	Corrientes 1632-36-40	3a	S10
012922400	Entre Ríos 1671	3a	S11
012980601	Montevideo 653	3a	S11
012991704	1° de Mayo 1666. Ocupa 4 lotes cuyas nomenclaturas catastrales son: Gráfico 17 SD 4 (casa al frente) y Gráfico 17 SD 1, 2, y 3 (3 dptos. de pasillo)	3a	S11
012990701	Montevideo 545-41. Ocupa 3 lotes cuyas nomenclaturas catastrales son: Gráfico 7 SD 1 (casa al frente) y Gráfico 7 SD 2 y 3 (2 dptos. de pasillo)	3a	S11
012990400	Montevideo 565-67	3a	S11
020063400	España 1725-27	2c	S9
020213000	Colón 1751	2c	S11
020380301	Pje. Storni 771-79. Ocupa 10 lotes cuyas nomenclaturas catastrales son: Gráfico 3 SD 3 y 13 (2 casas al frente) y Gráfico 3 SD 10, 11, 12, 14, 15, 16, 17 y 18 (8 dptos. de pasillo)	2c	S11
080661301	Oroño al 100	2c	S1




---

Obras testimoniales

E

F.2. PLAZAS

Nº Identif. DIRECCIÓN

011030100 Plaza San Martín

011073000 Plaza Pringles

011150000 Plaza 25 de Mayo

011370200 Plaza de la Constitución. Rioja y Balcarce

011370300 Plazoleta "Alicia Moreau de Justo". Rioja y Moreno.  
La manzana 137 en Catastro no está subdividida. La nomenclatura de  
toda ella es Gráfico 1

011820200 Plaza Sarmiento

020010100 Plaza Lamas

020150100 Plaza López



Ambiental S3

Ambiental S3

Ambiental S5

Ambiental S6

Ambiental S6

Ambiental S7

Ambiental S9


Ambiental S10

Plazas

F

///sario, 4 de mayo del 2001.-

Por razones de competencia, pasen estas actuaciones a la Secretaría de Planeamiento Urbano.-

  
Dr. MARIO A. ROMÁN  
DIRECTOR GENERAL  
DIREC. GENERAL DE GOBIERNO  
MUNICIPALIDAD DE ROSARIO

