



H. CONCEJO MUNICIPAL  
ROSARIO  
Dirección General de Despacho

42117

MUNICIPALIDAD DE ROSARIO REGISTRADO
17 OCT 2000
MES G... Y ARCHIV...

**LA MUNICIPALIDAD DE ROSARIO HA SANCIONADO LA SIGUIENTE**

**ORDENANZA  
(N° 7.082)**

**Artículo 1°.-** Ratificase el ancho oficial de treinta (30) metros de Calle 1329 establecido por Ordenanza N° 4.766/89 en el tramo comprendido por el Camino Límite del Municipio al Norte y calle Cullen y Ugarte al Sur, definiendo su línea municipal Oeste 10 mts. al Oeste de la Línea de Título Este de los inmuebles empadronados catastralmente en la Sección 13°, S/M, Gráfico 20, S/D 1; S/M, Gráfico 19, S/D 9; S/M, Gráfico 19, S/D 11; S/M, Gráfico 19, S/D 26; S/M, Gráfico 19, S/D 25; S/M, Gráfico 19, S/D 6 y S/M, Gráfico 19, S/D 7; S/M, Gráfico 19, S/D 8.

**Art. 2°.-** El plano obrante a fs. 8 del Expte. N° 32.062-R-00, formará parte indisoluble de la presente Ordenanza.

**Art. 3°.-** Comuníquese a la Intendencia, publíquese y agréguese al D.M.-

Sala de Sesiones, 5 de Octubre de 2000.-

MARIA CECILIA GIANNESCHI  
Subsecretaria Parlamentaria  
H. CONCEJO MUNICIPAL de ROSARIO



PABLO ANDRES CRIBIOLI  
Presidente  
H. CONCEJO MUNICIPAL de ROSARIO

DIRECCION GENERAL DE GOBIERNO
ENTRO
SALIO
INTERVINO

H. C. M.
33
REALIZO
COPIO

RECIBIDO
19 OCT 2000
DIRECCION ADMINISTRATIVA SECRETARIA DE PLANEAMIENTO URBANO

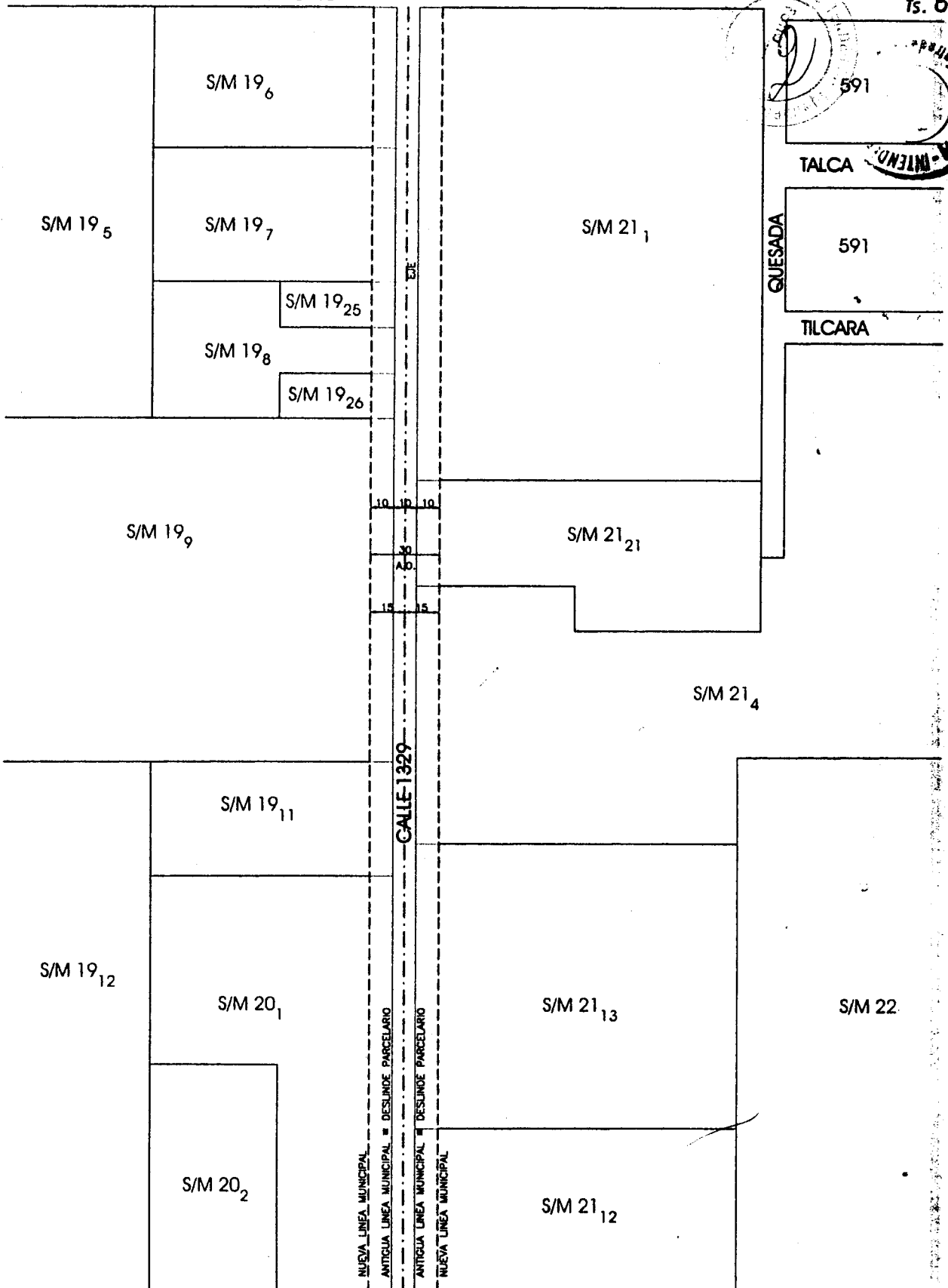
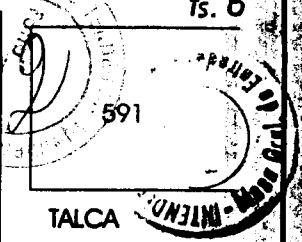
Expte. N° 109524-I-2000-H.C.M.- y 32062-R-2000-D.E.-

//sario, 27 OCT 2000

**Cumplase, comuníquese, publíquese en el Boletín Oficial y  
dése a la Dirección General de Gobierno.-**

**Ing. SEBASTIAN A. BONET**  
SECRETARIO DE PLANEAMIENTO URBANO

**Dr. HERMES JUAN BINNER**  
INTENDENTE MUNICIPAL



NUEVA LINEA MUNICIPAL  
ANTIGUA LINEA MUNICIPAL  
ANTIGUA LINEA MUNICIPAL  
NUEVA LINEA MUNICIPAL

CALLE 1329

CULLEN Y UGARTE

--- DEFINICION DE EJE

Ordenanza N°



MUNICIPALIDAD DE ROSARIO  
SECRETARIA DE PLANEAMIENTO URBANO  
DIRECCION GENERAL DE REGLAMENTACION  
DEPARTAMENTO DE URBANIZACIONES Y TRAZADOS URBANOS

ESTUDIO : Agrim. ADRIAN R. TAMAGNO

DIBUJO : LORENA BESTIER

V° B. JEFE DE DEP. : ARQ. BEATRIZ AMBROGI

*Tamagno*

FECHA: 25 / JULIO / 2000


SECCION CATASTRAL 13

ESCALA GRAFICA: 1:2500




///sario, 18 de octubre del 2000.-

Por razones de competencia, pasen estas actuaciones a la Secretaría de Planeamiento Urbano.-

  
Dr. MARIO A. ROMANO  
DIRECTOR GENERAL  
DIREC. GENERAL DE GOBIERNO  
MUNICIPALIDAD DE ROSARIO

DIRECCION GENERAL DE GOBIERNO
ENTRO 09 NOV 2000
SALIO
INTERVINO 

DIRECCION GENERAL DE GOBIERNO
ENTRO <del>19 OCT. 2000</del>
SALIO 13 OCT. 2000
INTERVINO 

<b>RECIBIDO</b>
19 OCT 2000
DIRECCION ADMINISTRATIVA SECRETARIA DE PLANEAMIENTO URBANO