



Intendencia Municipal

Rosario

ORDENANZA N° 2847

Rosario, 14 de abril de 1981

Visto que la Universidad Nacional de Rosario se halla abocada a la construcción del Centro Universitario Rosario y que dentro del límite que por Decreto-Ley Nacional N° 1374/58 existen dos propiedades municipales,

Que es propósito de este gobierno municipal colaborar a la construcción del Centro Universitario Rosario dado los altos fines culturales, científicos, sociales, etc.,

Que con esta medida la Municipalidad de Rosario satisface una necesidad de la Universidad de Rosario por haberlo así ella solicitado,

Por todo ello y siendo conveniente proveer sobre el particular,

EL INTENDENTE MUNICIPAL

SANCIONA Y PROMULGA LA PRESENTE ORDENANZA

Artículo 1°: TRANSFIERESE en carácter de donación y a título gratuito un lote de terreno empadronado en la Sección 2a., Manzana 47, Gráfico 2, inscripto el dominio al Tomo 96 A Folio 297, N° 26.760, con 8,62m. de frente sobre calle Cochabamba, 23,99m. en sus laterales Este y Oeste y 8,62m. en su contrafrente interno, con una superficie total de 200,76 m² cuya ubicación y medidas que se indican en la copia del plano que forma parte del presente texto legal.-

Artículo 2°: TRANSFIERESE en carácter de donación y a título gratuito un lote de terreno empadrenado en la Sección 2a., Manzana 93, Gráfico 1, inscripto el dominio al Tomo 94 B


////


/// Folio 68v, N° 2.962, cuyas medidas y ubicación se especifican en la copia del plano que forma parte del presente texto legal.-


Artículo 3°: DEJASE debidamente establecido que la presente donación a favor de la Universidad Nacional de Rosario, es al solo efecto de que se construya en los terrenos cedidos, instalaciones del Centro Universitario Rosario, por su cuenta y cargo.-

Artículo 4°: Solicítese al Superior Gobierno de la Provincia de Santa Fe, la aprobación de lo dispuesto en el presente texto legal.-


Artículo 5°: COMUNIQUESE, insértese, publíquese y dése a la Dirección General de Gobierno.-


Ing. JUAN CARLOS GURMENDI
SECRETARIO DE PLANEAMIENTO


CAP. NAV. de I.M. (R.E.) AUGUSTO FELIX CRISTIANI
INTENDENTE MUNICIPAL


Ing. VICENTE J. LARRAIA
SECRETARIO DE OBRAS PUBLICAS

PROVINCIA DE SANTA FE
DEPARTAMENTO ROSARIO
DISTRITO ROSARIO
LUGAR CIUDAD DE ROSARIO



SECCION 2ª - MANZANA N° 47 - GRAFICO 2
CATASTRO:

PROPIETARIO:

MUNICIPALIDAD DE ROSARIO

DOMINIO: T°96A, F°297, N°26760.- (31-8-1934) Dpto. ROSARIO

SUPERFICIE = 200.76 m.²

Rosario, Abril de 1971 DIRECCION DE TOPOGRAFIA Y CATASTRO

ADQUIRIDO PARA
PROPIEDAD ADQUIRIDA POR ESTAR EN
ZONA DEL TRAZADO DEL "PARQUE
CONSTITUCION" - ORD. 65/1932 Y LEY
PROVINCIAL 2466/1932 - DEROGADA
LA AFECTACION DE DICHA ZONA
POR ORD. 8/1938

DESTINO ACTUAL
"CIUDAD UNIVERSITARIA"
(DECRETO LEY 1374/1958 - RATIFICADO
DO POR DECRETO LEY 14052/1959)

EDIFICADO

CESION PRECARIA

CALLE COCHABAMBA


8.62

17.75

CALLE ESMERALDA

ALFONSO MANUEL NOBLE

23.29



23.29


CIRO A. P. PEREZ MALDONADO

CALLE BERUTTI

BLAS C. ONETO

8.52

CALLE PASCO



Esc. 1/2/10

PROVINCIA DE SAN
DEPARTAMENTO ROSARIO
DISTRITO ROSARIO
LUGAR: CIUDAD DE ROSARIO

24

SECCION 2ª - MANZANA Nº 93 - GRAFICO
CATASTRO

PROPIETARIO

MUNICIPALIDAD DE ROSARIO

DOMINIO. T. 946, F. 58v, N.º 2962 - (4.2.1933) Dpto. Rosario

SUPERFICIE = 10250.24 m²

Rosario, Abril de 1941 DIRECCION DE TOPOGRAFIA Y CATASTRO

ADQUIRIDO PARA

DESTINO ACTUAL
CIRCULO UNIVERSITARIO

EDIFICADO

DESTINO PRECATORIA

CALLE ITUZAINGO

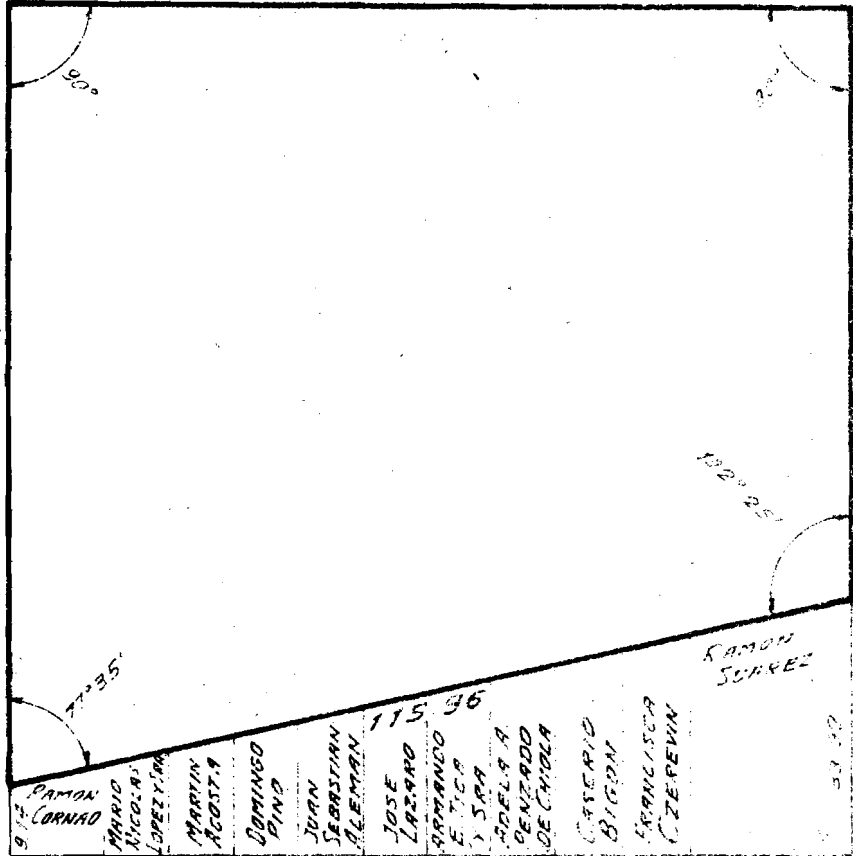
112.58

CALLE ESMERALDA


103.44

CALLE BERUTTI

159.81



CALLE CERRITO



Escala 1:1000