

DIAGNOSTICO DE SITUACIÓN.  
CIUDAD DE ROSARIO. SET 2

Dimensión I: Agua segura. Cite Fuente y año correspondiente			
1. Recurso del cual se extrae agua para consumo humano			
a) Río	b) Pozo	C) Laguna	d) Otro especificar

Dimensión I: Agua segura. Cite Fuente y año correspondiente							
2. Caracterización de la estructura	Abastecimiento de agua potable. Mapa de cobertura Red de Agua	Mapa en ANEXO					
	Fuentes posibles: Obras públicas Bromatología	% de viviendas según sistema de abastecimiento de agua Fuente: Anuario estadístico 2011 DGE. Municipalidad de Rosario	N <sup>a</sup> de conexiones: 218.999				
		% de hogares conectados	2006	2007	2008	2009	2010
			79,8	80,3	80,3	80,4	80,6
	Sistema de potabilización	Planta potabilizadora					
3. Indicadores de proceso	Actividades anuales relacionadas al aumento de la cobertura con agua segura. Detalle	Proyectos en ejecución desde la perspectiva integral del PLAN ESTRATEGICO ROSARIO METROPOLITANA. Planta potabilizadora Rosario: -Construcción de 2 nuevos filtros -Reforma en decantadores N° 1 y N° 2 Planes de obra en el Acueducto Sistema Sur: . Acueducto Gran Rosario Construcción de acueductos, Nuevas plantas potabilizadoras y mejoras en los actuales.					
	Actividades anuales de potabilización del agua. Detalle y frecuencia						
4- Relevamiento de proyectos e iniciativas (fortalezas locales)	Existencia y n° de ordenanzas, declaraciones, decretos dirigidos a promover el consumo responsable del agua Adjuntar	- Rede de Hogares verdes: Ordenanza N°8659					
	Actividades de promoción relacionadas con los hábitos de higiene en escuelas. Detalle	Se desarrollan diferentes actividades a nivel local junto con escuelas, centros de salud, ONG y vecinales, etc. bajo el programa RED DE HOGARES VERDES					
	Otros detalle	En 2013 hay 300 familias acreditadas bajo el Programa HOGARES VERDES y se trabaja con 50 escuelas. <b>El Indicador</b> es: litros de agua/habitante/día					
Fuentes: Dirección General de Desarrollo Sustentable. Municipalidad de Rosario www.rosario.gov.ar							

Dimensió II						
Disposició sanitaria de Excretas:						
Cite fuente de donde obtiene la información y el año correspondiente						
5. Caracterización de la estructura	Proporción de viviendas con cobertura de desagüe y disposición sanitaria de excretas	Conexiones estimadas: 161.324				
		Ver mapa en ANEXO				
Fuente: Anuarios 2011. DGE. Obras Públicas	Proporción de viviendas según sistemas de eliminación de aguas residuales.	% hogares c/conexión cloacas	2006	2007	2008	2009
	Fuente: Anuarios 2011. DGE Rosario		54,9	55,4	55,4	56,6
						2010
6. Indicadores de proceso	Obras relacionadas a la eliminación de excretas durante el último año. Detalle	Programa integral de expansión de desagües y cloacas				
7. Relevamiento de proyectos e iniciativas. (Fortalezas locales)	Detalle	Ejecutándose el Programa Integral de expansión de desagües cloacales				

Dimensió III		
Gestión de residuos sólidos urbanos		
Fuente: <a href="http://www.rosario.gov.ar">www.rosario.gov.ar</a>		
Año 2013		
1. Caracterización de la estructura. Fuentes posibles: Area de salud ambiental; bromatología; Obras Públicas	Ubicación y número de basurales y micro basurales a cielo abierto. Adjunte mapa	EPIDEMIO mapa existente
	Proporción de viviendas con recolección domiciliar de residuos	
	Existencia de planta de reciclado-compost (si/no)	SI
	Caracterización de sistema de desechos de residuos industriales y patológicos. Detalle	SI Generadores de Residuos especiales: <a href="http://www.rosario.gov.ar/sitio/servicios/residuos/generadores.jsp">http://www.rosario.gov.ar/sitio/servicios/residuos/generadores.jsp</a>
2. Indicadores de proceso	Número y Tipo de actividades anuales relacionadas al aumento de cobertura de recolección de RSU Detalle	VER ANEXO
	Separación domiciliar de	

	RSU (si/no)	
	Frecuencia de retiro domiciliario de residuos según barrios	VER ANEXO
	Eliminación de basurales a cielo abierto último año (si/no)	SI
3. Relevamiento de proyectos e iniciativas (fortalezas locales)	Existencia y número de ordenanzas declaraciones, decretos referidos a la eliminación de residuos sólidos urbanos e industriales y Patológicos Proyectos en curso. Adjunte	Ordenanza: TABLA EN ANEXO  PROYECTOS: -Planta de separación de residuos “Bella Vista”. En ejecución -Programa de Gestión del Consumo de Energía Eléctrica en los Edificios Públicos Municipales “Rosario 10%”: propone el consumo responsable de Energía Eléctrica en todas las secretarías municipales. -Programa Separe: separación en origen de papel y cartón en edificios y dependencias municipales -Programa de Minimización de Papel: utilización de papel reciclado. -Programa de reducción del uso del vehículo individual motorizado: lograr que el 70% del personal municipal utilice medios alternativos(bici,caminando,transporte publico, vehículo compartido)

## DETERMINANTE SOCIO-ECONOMICO

Dimensión I Población vulnerable. Familias Prioritarias. Cite Fuentes y años			
Porcentaje de Hogares NBI  Fuente: Censo Nacional de Población y Vivienda. Año 2001 y 2010 INDEC-IPEC	centro	3,43	2,43
	noroeste	14,29	5,81
	norte	9,06	8,27
	oeste	21,06	12,74
	sudoeste	15,81	7,3
	sur	11,66	5,12
	Porcentaje de población total con NBI  Fuente: Censo Nacional de Población y Vivienda 2001 y 2010. Rosario. INDEC-IPEC	Hogares	2001
C/ NBI		29.582 (6,02%)	19.296 (10,73%)
S/ NBI		246.040 (93,98%)	301.236 (89,275%)

	Total	275.622 (100%)	320.532 (100)
Porcentaje de menores de 14 años con NBI	S/datos		
Porcentaje de población con ingresos bajo la línea de pobreza en el Gran Rosario.	9,00%		
	Fuente: Observatorio social de rosario. <a href="http://www.rosario.gov.ar/sitio/verArchivo?id=2179&amp;tipo=objetoMultimedia">http://www.rosario.gov.ar/sitio/verArchivo?id=2179&amp;tipo=objetoMultimedia</a>		
Porcentaje de población con ingresos bajo la línea de indigencia. Fuente: Observatorio social de rosario	405,00%		
Ubicación en mapa de barrios vulnerables, Hogares NBI	Ver mapa en ANEXO		

## Dimensión II: Educación

Fuente: Extraído del Anuario Estadístico 2011. DGE Municipalidad de Rosario

	NIVEL	Nº DE ESTABLECIMIENTOS PÚBLICOS	Nº DE ESTABLECIMIENTOS PRIVADOS
1. Estructura por Nivel y Sistemas	inicial	112	189
	primario	163	138
	secundario	117	85
	terciario	47	26
	universitario	15	9
	especial	19	22
	artística	31	
Población de 3 años y más según nivel educativo que cursa o curso. Año 2010  Fuente: Censo Nacional de Población, Hogares y Vivienda 2010	NIVELES	CANTIDAD	
	inicial	33943	
	primaria	310994	
	EGB	8774	
	secundaria	292492	
	polimodal	11600	
	Sup. No universit.	75517	
	universitaria	143292	
	Post universitaria	9373	
	Educ especial	3440	
TOTAL	889425		
Mapa de establecimientos	Inicial, primaria y secundario del sector público/privado. Ver mapa en ANEXO <a href="http://infomapa.rosario.gov.ar/emapa/mapa.htm?tipoMapa=2&amp;tamano=1024&amp;menu">http://infomapa.rosario.gov.ar/emapa/mapa.htm?tipoMapa=2&amp;tamano=1024&amp;menu</a>		

	=indicadorSocial.do%3Faccion=ver%26id=13
2. Indicadores de procesos	Tasa neta de escolarización de nivel primario
	Tasa neta de escolarización de nivel secundario
Ver en ANEXO “Otros indicadores de proceso	Tasa de promoción efectiva de nivel primario
	Tasa de promoción efectiva de nivel secundario
	Tasa neta de repitencia de nivel primario
	Tasa neta de repitencia de nivel secundario
	Tasa de abandono interanual de nivel primario
	Tasa de abandono interanual de nivel secundario
3. Fortalezas locales	<p>Implementación de Programas tendientes a mejorar el acceso a la educación, la permanencia y la promoción definitiva, especialmente en grupos vulnerables. Detalles</p> <ul style="list-style-type: none"> <li>- Dirección de Educación Municipal</li> <li>- Plan Municipal de Alfabetización: <ul style="list-style-type: none"> <li>- Que nadie quede afuera</li> <li>- Yo si puedo</li> </ul> </li> <li>- Escuela Municipal de Artes Plásticas “Manuel Musto”</li> <li>- Escuela superior de Museología</li> <li>- Coordinación de Talleres pedagógicos barriales del Presupuesto Participativo</li> <li>- Pedagogía Urbana: <ul style="list-style-type: none"> <li>- Tríptico de la infancia</li> <li>- Cero venticinco</li> <li>- Atención zona Peligrosa</li> </ul> </li> <li>- 15 Escuelas Municipales</li> <li>9 Bibliotecas municipales</li> </ul>

<p>Dimensión III</p> <p>Determinante Socioeconómico: Promoción del trabajo genuino</p> <p>Cite fuente y año</p>		
1. Caracterización de la estructura	Existencia de oficina de empleo	<p><b>Dirección General de Empleo.</b></p> <ul style="list-style-type: none"> <li>- Búsqueda y selección de personal.</li> <li>- Programa de Entrenamiento</li> <li>- Programa de Inserción laboral.</li> <li>- Régimen de crédito fiscal.</li> <li>- Programa de empleo Independiente</li> </ul> <p><b>Secretaría de Economía Social</b></p> <p>Los programas que se ejecutan desde la Secretaría son:</p> <ul style="list-style-type: none"> <li>- Agricultura Urbana</li> <li>- Servicios Generales</li> <li>- Producción de Alimentos</li> <li>- Producción de Animales</li> </ul>
Fuentes posibles: Desarrollo Social, empleo municipal, Secretaría de trabajo		

		<ul style="list-style-type: none"> <li>- Producciòn Artesanal</li> <li>- Vestimenta y Calzado</li> <li>- Reciclado de Resìduos</li> <li>- Pesca Artesanal</li> <li>-Rosario Emprnde</li> </ul>
	Número y detalle de Organizaciònes sindicales en el municipio	
	Número y detalle de cooperativas de trabajo, PYMES, microemprendimientos.  “Organizaciones civiles” Fuente: observatorio social	Ver ANEXO
	Nº y detalle de empresas locales	
	Instituciones de capacitaciòn laboral. Detalle	- Cursos de oficio en diferentes rubros
2. Procesos	Tasa de empleo.  Coeficiente entre la poblaciòn de 14 años o màs ocupada y el total de la poblaciòn de 14 años o más x 100 Fuente: <a href="http://www.rosario.gov.ar/observatoriocial">www.rosario.gov.ar/observatoriocial</a>	1º semestre 2013: 44,8 2º semestre 2013: 44,6
	Tasa de desocupaciòn  Coeficiente entre la poblaciòn de 14 años o màs desocupada y el total de la poblaciòn de 14 años o más x 100 Fuente: <a href="http://www.rosario.gov.ar/observatoriocial">www.rosario.gov.ar/observatoriocial</a>	1º semestre 2013: 8,8 2º semestre 2012: 8,2
	Nº de cooperativas, PYMES y/o empresas durante el ultimo año	
	Nº de beneficiarios de plaes sociales . Último año por plan	
	Estadística de oficina de empleo.	SI
3- Relevamiento de proyectos e iniciativas	Adhesion a programas nacionales y/o provinciales orientados a la promociòn del trabajo. Detalle	Ver tabla

	Fuente: <a href="http://www.rosario.gov.ar/sitio/rrii/observatorio/obs_dimension2.jsp">http://www.rosario.gov.ar/sitio/rrii/observatorio/obs_dimension2.jsp</a>	
	Existencia de programas de formación laboral/profesional y certificación. Detalle	

## DETERMINANTE MODOS DE VIDA

1. Caracterización de la estructura	Promoción de la Actividad Física	Instalaciones municipales destinadas a la Actividad Física. Detalla	<ul style="list-style-type: none"> <li>- Complejo de Piletas del Parque Alem</li> <li>- Centro deportivo Municipal N° 16 “Barrio Las flores”</li> <li>- Complejo “Belgrano Centro”</li> <li>- Empresa del Estado Municipal “Autódromo Ciudad de Rosario”</li> <li>- Estadio Mundialista de Hockey</li> <li>- Estadio Municipal “Jorge Newbery”</li> <li>- Parque del Mercado</li> <li>- Parque Hipólito Yrigoyen</li> <li>- Parque Norte</li> <li>- Parque regional sur</li> <li>- Polideportivo “9 de Julio”</li> <li>- Polideportivo “Balneario del saladillo”</li> <li>- Polideportivo “Deliot”</li> <li>- Polideportivo Municipal “Barrio Cristalería”</li> <li>- Polideportivo Plaza de la Cooperación</li> <li>- Calle recreativa: 28 km</li> <li>- Espacios en movimiento</li> <li>- Centros de desarrollo deportivo</li> </ul>
	Promoción de la Alimentación saludable	N° de escuelas con apoyo alimentario	
		N° de comedores comunitarios	
		N° y deytalle de ONGS con competencias en alimentación	
		N° de escuelas con Kioscos saludables	
Promoción de la Seguridad Vial	Existencia de escuela municipal de tránsito	SI	
	Parque Automotor	<ul style="list-style-type: none"> <li>- Motos: 119965</li> <li>- Autos: 285829</li> <li>- Otros: 106708</li> <li>TOTAL 511.904</li> </ul> <p>Fuente: Anuarios estadístico 2011.</p>	

		DGE. Municipalidad de Rosario
	Existencia de organismo local de registro de infracciones de tránsito	Observatorio de Seguridad Vial
	Dependencia local de red de caminos	
	Mapa de incidencia de accidentes en el municipio en el último año: 2010 Fuente: <a href="http://www.rosario.gov.ar/sitio/verArchivo?id=7040&amp;tipo=objetoMultimedia">http://www.rosario.gov.ar/sitio/verArchivo?id=7040&amp;tipo=objetoMultimedia</a>	- El horario de mayor incidencia es de 12 a 23 hs. El Distrito con mayores accidentes es el centro (el doble respecto de los demás)  Ver mapa y cuadro en pág. web <a href="http://www.rosario.gov.ar/sitio/verArchivo?id=7040&amp;tipo=objetoMultimedia">http://www.rosario.gov.ar/sitio/verArchivo?id=7040&amp;tipo=objetoMultimedia</a>  <a href="http://www.rosario.gov.ar/sitio/verArchivo?id=7038&amp;tipo=objetoMultimedia">http://www.rosario.gov.ar/sitio/verArchivo?id=7038&amp;tipo=objetoMultimedia</a>
Prevención del tabaquismo	Existencia de Registro de Instituciones libres de humo	Se acreditaron 27 empresas y se re-acreditaron 16 del 2011. (la re-acreditación se realiza cada 2 años). Rosario 2013
Prevención del consumo de alcohol y otras sustancias adictivas	Existencia de Dependencia municipal de Prevención de adicciones	SI
	Existencia de Centros de Rehabilitación de Adicciones estatales y/o privados u ONG'S	SI
	Existencia de Programas de prevención, detección y tratamiento de las adicciones en el nivel municipal o departamental	SI
	Existencia de Estadística de consumo de sustancias adictivas ilegales (marihuana, cocaína, éxtasis, paco y otros) en el Municipio. Detalle	NO
	Empresas con capacitación laboral. Detalle	SI
	Ordenanzas que	



		<p>promuevan vida activa, alimentación saludable o prevengan alcoholismo, tabaquismo, adicciones. Adjunte</p>		
<p>Promoción de la Actividad Física</p>	<p>Creación de espacios para caminantes. Bici sendas y/o ciclovías, juegos infantiles al aire libre durante el último año. Detalle</p>	<p>SI</p> <ul style="list-style-type: none"> <li>- Calle recreativa: <a href="http://www.rosario.gov.ar/sitio/deporte/calle_recreativa1.jsp">:http://www.rosario.gov.ar/sitio/deporte/calle_recreativa1.jsp</a></li> <li>- Ciclovías</li> <li>- Eventos: maratones, triatlòn, regatas, juegos mayores, festivales, etc. <a href="http://www.rosario.gov.ar/sitio/deporte/eventos.jsp?nivel=Deportes&amp;ult=De_2">http://www.rosario.gov.ar/sitio/deporte/eventos.jsp?nivel=Deportes&amp;ult=De_2</a></li> <li>- Tríptico de la Infancia</li> </ul>		
		<p>Nº de Eventos deportivos durante el último año: 2013</p> <ul style="list-style-type: none"> <li>- Maratòn Acuàtico Internacional</li> <li>-Bautismo en aguas abiertas</li> <li>-Maratòn Internacional de la Bandera 42 km Rosario</li> <li>-Triatlòn Olìmpico Ciudad de Rosario</li> <li>-Regata Remo 10 km Paranà</li> <li>_Maratón de la mujer</li> <li>_Juegos Rosarinos Interclubes</li> <li>-Torneo Internacional de Vela</li> <li>-Encuentro Inter Centro de Desarrollo Deportivos-Esculturas en la arena</li> <li>-Juegos Mayores</li> <li>-Rosario reconoce a sus deportistas.</li> </ul> <p>En cada Barrio de cada Distrito se desarrollas varias actividades vinculados a la promoción de la actividad física</p> <p>Ver detalles: <a href="http://www.rosario.gov.ar/sitio/deporte/eventos.jsp?nivel=Deportes&amp;ult=De_2">http://www.rosario.gov.ar/sitio/deporte/eventos.jsp?nivel=Deportes&amp;ult=De_2</a></p>		
		<p>Para niños</p> <p><a href="http://www.rosario.gov.ar/sitio/desarrollo_social/infancia/menu.jsp?nivel=DesarrolloSocial&amp;ult=D_1">http://www.rosario.gov.ar/sitio/desarrollo_social/infancia/menu.jsp?nivel=DesarrolloSocial&amp;ult=D_1</a></p>	<ul style="list-style-type: none"> <li>-Esculturas en arena <a href="http://www.rosario.gov.ar/sitio/deporte/esculturas.jsp">http://www.rosario.gov.ar/sitio/deporte/esculturas.jsp</a></li> <li>-Festival anual del barrilete <a href="http://www.rosario.gov.ar/sitio/lugares_disfrutar/fiestas/barrilete.jsp">http://www.rosario.gov.ar/sitio/lugares_disfrutar/fiestas/barrilete.jsp</a></li> <li>- Otros varios en cada Distrito</li> </ul>	
		<p>Jóvenes</p> <p><a href="http://www.rosario.gov.ar/sitio/lugaresVisual/verLugar.do?id=120">http://www.rosario.gov.ar/sitio/lugaresVisual/verLugar.do?id=120</a></p>	<ul style="list-style-type: none"> <li>- Varios en cada barrio de cada Distrito <a href="http://www.rosario.gov.ar/sitio/lugaresVisual/verOpcionMenuHoriz.do?id=943&amp;idLugar=120">http://www.rosario.gov.ar/sitio/lugaresVisual/verOpcionMenuHoriz.do?id=943&amp;idLugar=120</a></li> </ul>	
	<p>Adultos</p> <p><a href="http://www.rosario.gov.ar/sitio/desarrollo_social/adultos/caiam.jsp">http://www.rosario.gov.ar/sitio/desarrollo_social/adultos/caiam.jsp</a></p>	<p><a href="http://www.rosario.gov.ar/sitio/deporte/eventos.jsp?nivel=Deportes&amp;ult=De_2">http://www.rosario.gov.ar/sitio/deporte/eventos.jsp?nivel=Deportes&amp;ult=De_2</a></p>		

	Adultos mayores <a href="http://www.rosario.gov.ar/sitio/desarrollo_social/adultos/caiam.jsp">http://www.rosario.gov.ar/sitio/desarrollo_social/adultos/caiam.jsp</a>	-Juegos mayores: <a href="http://www.rosario.gov.ar/sitio/deporte/semana_mayor.jsp">http://www.rosario.gov.ar/sitio/deporte/semana_mayor.jsp</a> -Actividades físicas de recreación <a href="http://www.rosario.gov.ar/sitio/desarrollo_social/adultos/recreacion_verano.jsp">http://www.rosario.gov.ar/sitio/desarrollo_social/adultos/recreacion_verano.jsp</a>
	Detalle otras actividades locales que promuevan vida activa	Se realizan en cada uno de los (6) Distritos y surgen a partir de los Centros de Salud, escuelas, vecinales, asociaciones barriales, centros de Distrito, propuestas vecinales, Presupuesto Participativo, vecinales etc. No es posible nominalizarlas
Promoción de la Alimentación Saludable	Nº de actividades de promoción de Lactancia materna exclusiva hasta los 6 meses	
	Nº y detalle de actividades de promoción de alimentación saludable (producción, selección, compra, manipulación y utilización de los alimentos)	Se realizan en cada uno de los (6) Distritos y surgen a partir de los Centros de Salud, escuelas, vecinales, asociaciones barriales, centros de Distrito, propuestas vecinales, Presupuesto Participativo, vecinales etc. No es posible nominalizarlas
	Implementación de Programa Pro Huerta (SI/NO)	SI
Promoción de la Seguridad Vial	Nº de acciones de mantenimiento y/o mejoras de la red vial durante el último año.	- Repavimentación Brro Hospitales -Remodelación Av. San Martín -Remodelación de Av Travesía -Repavimentación de Avda Pte Perón -Ruta nacional 34 -Avda de la Costa -Camino de los granaderos de circunvalación a Av Ccasas -Acceso a Rosario por Av Pellegrini -Acceso a Rosario Por Bv Oroño -Remodelación del Bv Seguimiento-- Pavimentación de Av Batle Y Ordoñez  <a href="http://www.rosario.gov.ar/sitio/arquitectura/obras_publicas/avenidas_accesos.jsp">http://www.rosario.gov.ar/sitio/arquitectura/obras_publicas/avenidas_accesos.jsp</a>
	Nº de Actividades de mantenimiento y de ampliación de señalización local. Último año	PLAN URBANO ROSARIO 2007-2017 <a href="http://www.rosario.gov.ar/sitio/arquitectura/urbanismo/menu_pur.jsp?nivel=Arquitectura&amp;ult=Ar_1">http://www.rosario.gov.ar/sitio/arquitectura/urbanismo/menu_pur.jsp?nivel=Arquitectura&amp;ult=Ar_1</a>

		<p>Nº y caracterización de infracciones de tránsito último año: 2010</p> <p>Fuente: Dirección General de tránsito: <a href="http://www.rosario.gov.ar">www.rosario.gov.ar</a></p>	<p>-Estacionamiento en veredas: 4.800  - Autos abandonados en la vía pública: 1.000  - Vehículos remitidos al corralón: 9.800</p> <p>Las principales infracciones casuales de remisión son: falta de documentación (licencia, patentes, cédula de identificación del vehículo y seguro); circular sin casco, control positivo de alcoholemia, condiciones de seguridad deficiente, carreras de velocidad (picadas) y estacionamiento sobre aceras y ochavas y abandono en la vía pública</p>
		<p>Detalle otras actividades locales que promuevan la seguridad vial</p>	<p>CAMPAÑAS:</p> <ul style="list-style-type: none"> <li>- Campaña Te Duidàs? 2012 (TC2000)</li> <li>-Ganate la carrera de tu vida!</li> <li>-Campaña Dia del amigo: Crash Dummies “Dejá los choque a los expertos”</li> <li>-Campaña “Alegrìa sin fin, Primavera sin alcohol”</li> <li>-Campaña “Elegì un mejor detino.No sumes alcohol al volante”</li> <li>-Campaña “Buen ejemplo, buena educaciòn” para evitar el estacionamiento en doble fila frente a instituciones educativas.</li> </ul> <p>INTERVENCIONES DIARIAS DE LA DGI:</p> <ul style="list-style-type: none"> <li>- Control de velocidad</li> <li>-Control de alcoholemia</li> <li>-Control de dispositivos de seguridad activa y pasiva:</li> <li>-Cinturòn de seguridad</li> <li>-Casco protector para ciclistas y motociclistas</li> <li>-Sistema de iluminaciòn</li> <li>-Sistema de rodamiento</li> <li>-Sistema de frenado</li> <li>-Sistema de direcciòn</li> <li>-Demàs elementos y estado general del vehìculo</li> <li>-Control de acatamiento de semàforos y señales del Pare.</li> <li>-Control de documentaciòn exigible</li> <li>-Control de ciclistas:circulaciòn y condiciones de seguridad</li> <li>-Control de cadeterías: circulaciòn y condiciones de seguridad</li> <li>-Control de tránsito pesado: circulaciòn,</li> </ul>

			<p>acondicionamiento de cargas, cargas peligrosas</p> <ul style="list-style-type: none"> <li>-Control de contaminación auditiva y gases</li> <li>-Control de establecimientos escolares</li> <li>-Control de espectáculos públicos</li> <li>-Control de saneamiento ambiental: vehículos abandonados.</li> </ul>		
	Prevención del Tabaquismo	<p>Proporción de instituciones públicas y privadas registradas como libre de humo (sobre el total de instituciones públicas y privadas del municipio)</p> <p>Detalle</p>	180 Empresas acreditadas por la Municipalidad como Libres de humo de Tabaco		
		<p>Nº de controles anuales de cumplimiento.</p> <p>Detalle y Resultados</p>	2004 han asistido alrededor de 550 a los cursos de cesación y fueron monitorizados telefónicamente 1000 al año de la finalización de los cursos y de ellos sostenían el abandono de tabaco algo más del 40%		
		<p>Detalle otras actividades locales que prevengan el tabaquismo</p>	<ul style="list-style-type: none"> <li>-Cursos de cesación</li> <li>-Actividades en escuelas y espacios públicos</li> <li>-Publicidad en diferentes eventos</li> <li>-Actividades locales diversas según surjan en cada barrio acompañadas por los efectores de salud.</li> </ul>		
	Prevención del consumo de alcohol y otras sustancias adictivas	<p>Nº de infracciones por expendio de alcohol a menores</p>			
		<p>Nº de controles de alcoholemia en conductores</p>	Se realiza en la ciudad. FALTA ENCONTRAR EL DATO!!		
		<p>Proporción de controles de alcoholemia a conductores positivos</p>			
		<p>Detalle de otras actividades de prevención de alcoholismo y consumo de sustancias adictivas</p>	<ul style="list-style-type: none"> <li>-Campañas televisivas</li> <li>-Abordajes locales en escuelas, ONG'S, vecinales, centros de salud. Etc.</li> </ul>		
4. Resultados intermediosF Fuentes posibles: Policía,	Seguridad Vial	<p>Nº de accidentes de tránsito con intervención policial</p> <p>Ampliación en:</p>	<p>Lesionados en colisiones de tránsito. Rosario 2010-2014</p> <table border="1" style="margin-left: auto; margin-right: auto;"> <tr> <td style="padding: 5px;">Año</td> <td style="padding: 5px;">Nº de accidentes con lesionados</td> </tr> </table>	Año	Nº de accidentes con lesionados
Año	Nº de accidentes con lesionados				

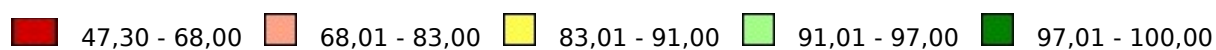
Centros de Salud		<a href="https://www.rosario.gov.ar/mr/epidemiologia/estadisticas-de-salud/accidentes-en-la-via-publica">https://www.rosario.gov.ar/mr/epidemiologia/estadisticas-de-salud/accidentes-en-la-via-publica</a>	<table border="1"> <tr> <td>2010 (*)</td> <td>25.448</td> </tr> <tr> <td>2013(**)</td> <td>23.669</td> </tr> <tr> <td>2014(**)</td> <td>12.190</td> </tr> </table>	2010 (*)	25.448	2013(**)	23.669	2014(**)	12.190
	2010 (*)	25.448							
	2013(**)	23.669							
2014(**)	12.190								
			<p>Fuentes: Policía (UR II), HECA, H.R.S.Peña, H.Carrasco, SIES . DGE. Municipalidad de Rosario Recuperado en noviembre 2014 de: Informe AVP 2014. pdf y Informe AVP 2013.pdf en <a href="https://www.rosario.gov.ar/mr/epidemiologia/estadisticas-de-salud/accidentes-en-la-via-publica">https://www.rosario.gov.ar/mr/epidemiologia/estadisticas-de-salud/accidentes-en-la-via-publica</a></p>						
	Nº de víctimas mortales en el lugar del hecho por accidentes de tránsito		<p>Reducción de la tasa de mortalidad por colisiones: 2006: 11,2 c/100 mil hab 2010: 3,6 c/100 mil hab</p> <p>Fuente: <a href="http://www.rosario.gov.ar/sitio/verArchivo?id=7048&amp;tipo=objetoMultimedia">http://www.rosario.gov.ar/sitio/verArchivo?id=7048&amp;tipo=objetoMultimedia</a>  <a href="http://www.rosario.gov.ar/sitio/verArchivo?id=7049&amp;tipo=objetoMultimedia">http://www.rosario.gov.ar/sitio/verArchivo?id=7049&amp;tipo=objetoMultimedia</a></p>						
	Prevención del consumo de alcohol y otras sustancias adictivas	Ingresos a Centros de Salud/Hospitales por cuadros de intoxicación aguda por consumo de alcohol y/u tras sustancias tóxicas	Falta revelar datos en el Heca						

## ANEXOS

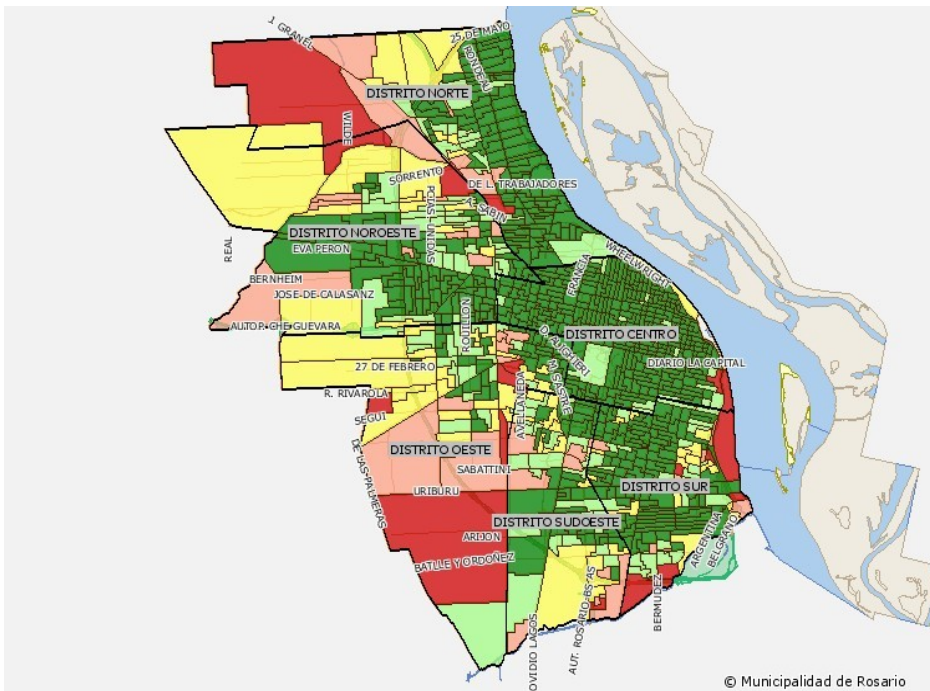
DETERMINANTE: SALUD AMBIENTAL

### 1- Dimensión Agua Segura:

% de hogares con provisión del agua para beber y cocinar por cañería dentro de la vivienda (\*)



(\*) Grado de Desagregación: Radios censales. El color verde refleja la mejor situación relativa y el color rojo la peor. Fuente: Elaborado por el Observatorio Social a partir de datos suministrados por INDEC. Censo Nacional de Población y Vivienda. Año 2001.



## 2- Dimensión Disposición de Excretas para trabajar:

A través de Obras Públicas se está ejecutando el “Programa Integral de expansión de desagües cloacales

[http://www.rosario.gob.ar/sitio/arquitectura/obras\\_publicas/saneamiento.jsp?nivel=Arquitectura&ult=Ar\\_0](http://www.rosario.gob.ar/sitio/arquitectura/obras_publicas/saneamiento.jsp?nivel=Arquitectura&ult=Ar_0)



## II Indicadores de Estructura y Proceso:

### 3- Dimensión Gestión de Resíduos sólidos:

Creación del Servicio Urbano de Mantenimiento Ambiental Rosario (SUMAR), para mejorar y optimizar la gestión integral de los residuos de la ciudad.

Programa Rosario Mas limpia es una Política de Estado  
HISTORIA:

1996: Entra en vigencia el proyecto de cooperación técnica con la agencia oficial alemana GTZ

2001: Inicia 1° Plan de Gestión de Resíduos incorpora 3.900 contenedores de plástico, junto con 5 ejes de participación y sustentación.

2005: Reactualización del Plan anterior y se getiona crédito para la incorporación de contenedores de metal.

2009: se incorporan 1.920 contenedores de metal de carga lateral

A partir del 2010 aproximadamente:

- 7000 contenedores que benefician a 650.000 vecinos
- Se incorporan más contenedores: cambiar los existentes de plástico por los de metal con mayor capacidad
- CAMIONES DE RECOLECCIÓN CONTENEDORES
- CAMIONES DE LIMPIEZA DE CONTENEDORES



Mapa sobre Contenerización Ciudad de Rosario. 2010



Referencias:

- Amarillo: Contenedores existentes
- Naranja: Nuevos contenedores plásticos
- Rojo: Nuevos contenedores de metal

### **Programa Separe:**

- Islas de separación en la vía pública
- Recolección puerta a puerta
- Centros de recepción en instituciones

Separación de residuos con:

- a) Con islas de separación con más de 350 islas de separación distribuidas en la ciudad



b) Con recolección puerta a puerta en el paso de un camión especial en un día determinado en el horario de 9 a 12 hs., de acuerdo a la zona de la ciudad que corresponda.

Se deben disponer papel, cartón, tela, vidrio, metal y plástico por separado en bolsas o cajas, cerca de la puerta o en el cantero de la casa, para que no sean confundidos con los residuos comunes.

Los residuos recolectados se destinan a cooperativas de recuperadores.



A partir del reciclado de residuos hay 7 emprendimientos muy importantes en la ciudad:

- Planta de reciclado de residuos sólidos
- Recolección de residuos domiciliarios
- Recolección de residuos inorgánicos
- Recolección de papel y cartón
- Recolección de aceites vegetales usados (Avus) para convertirlos en biodiesel
- Generación de alternativas y evaluación
- Microemprendimientos de reciclado

Fuente: [http://www.rosario.gob.ar/sitio/desarrollo\\_social/empleo/residuos\\_4.jsp](http://www.rosario.gob.ar/sitio/desarrollo_social/empleo/residuos_4.jsp)

Esta modalidad alcanza a más de 10 sectores de la ciudad con una población estimada en 120.000 vecinos. En cada uno de los Distritos, existen planos con colores determinando las zonas de recolección según el día que corresponde .



- Punto de acopio de chatarra informática último sábado de cada mes, de 9 a 17 hs. (Montevideo 2852).
- Puntos de acopio de pilas y baterías
- Sistema de recolección de residuos verdes y voluminosos Los vecinos que generan residuos



como restos de poda, escombros, o deben descartar muebles o chatarra hasta cierto volumen, pueden disponerlos en la vía pública desde las 12 hs. en el día que le corresponde a su zona

c) Centros de recepción de material reciclable: en cada distrito hay entre 15 y más de 30 instituciones que reciben dichos materiales. Existe una página web para consultar lugar y dirección: <http://www.rosario.gov.ar/sitio/verArchivo?id=4401&tipo=objetoMultimedia>

### **Programa Convivir**

Este Programa de Responsabilidad y Compromiso Ciudadano se enfoca en cultivar y fortalecer los lazos y vínculos sociales y las relaciones de convivencia que forman parte del tejido social de la ciudad. <http://www.rosario.gov.ar/sitio/gobierno/gestion/convivir.jsp>

### III- Indicadores de Resultado

#### ORDENANZAS:

<p>En el año 2007, el <u>Concejo Municipal de Rosario</u> sancionó la <u>Ordenanza</u> que define la promoción de la Producción Más Limpia como política de estado.</p>	<p>Ordenanza N° 8178</p>
<p>GENERADORES ESPECIALES DE RESIDUOS promueve la organización de la disposición inicial de los residuos comerciales, institucionales e industriales a fin de evitar la saturación de los contenedores que se encuentran en la vía pública para uso domiciliario.</p>	<p><u>Ordenanza 7007/ 2000</u> <u>Decreto 1105/ 2001</u> <u>Ordenanza 7600/ 2003</u> <u>Decreto 3055/ 2004</u> <u>Ordenanza 8084/ 2006</u> <u>Decreto 0096/ 2007</u> <u>Ordenanza N° 8858/2011</u> <u>Ordenanza N° 2212/2012</u></p>
<p>VOLQUETES Los vecinos que generen <b>residuos no orgánicos</b> provenientes de obras en construcción o demoliciones, elementos y enseres de descarte, deben contratar un servicio de recolección especial de residuos</p>	<ul style="list-style-type: none"> <li>• <u>Ordenanza N° 7600/2003</u></li> <li>• <u>Ordenanza N° 7645/2004</u></li> <li>• <u>Ordenanza N° 7834/2005</u></li> <li>• <u>Ordenanza N° 7835/2005</u></li> </ul>
<p>RED DE HOGARES VERDES está dirigido a familias preocupadas por revertir el impacto socio-ambiental de sus hábitos cotidianos. Cuenta con 400 familias rosarinas , que abordan desde hace tiempo temáticas tales como la generación, la separación y la reutilización de los residuos, el cuidado del medio</p>	<p><u>Ordenanza N° 8689</u></p>

ambiente y la utilización de recursos vitales como el agua, entre otras. La integran 50 instituciones de la ciudad	
OTROS: PUBLICACIONES	<ul style="list-style-type: none"> <li>-Buenas Prácticas Ambientales en lavaderos de automotores, talleres mecánicos y lubricentros</li> <li>-Buenas Prácticas Ambientales en la elaboración de helados</li> <li>-Manual de Hogares Verdes</li> <li>-<u>Guía para hacer compostaje casero</u></li> </ul>

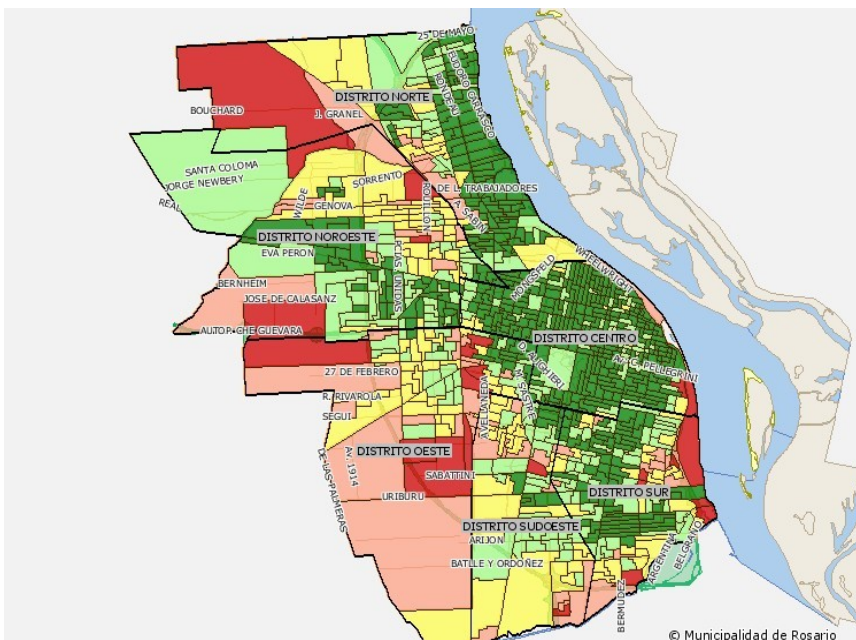
## DETERMINANTES SOCIOECONÓMICOS

1- Dimensión Población vulnerable:

MAPAS:

Hogares NBI. Rosario 2001

(\*) Grado de Desagregación: Radios censales. El color verde refleja la mejor situación relativa y el color rojo la peor. Fuente: Elaborado por el Observatorio Social a partir de datos suministrados por INDEC. Censo Nacional de Población y Vivienda. Año 2001.



**2- Dimensión Educación:**

II -Indicadores de Proceso:

a) Nivel de acceso al sistema educativo:

### **Porcentaje de escuelas por distrito. Año 2011**

Definición: es el cociente entre el total de escuelas de nivel inicial, primario y secundario y escuelas especiales (públicas y privadas) de cada Distrito y el total de escuelas de nivel inicial, primario y secundario y escuelas especiales (públicas y privadas) de la ciudad, multiplicado por 100

Distrito - Escuelas	Porcentaje %
Centro	35,13
Noroeste	15,7
Norte	14
Oeste	12
Sudoeste	9,5
Sur	13,63

Fuente: Elaboración propia a partir de datos extraídos de <http://educacion.santafe.gov.ar/escuelas/> (junio 2011)

Ver mapa en: [http://www.rosario.gov.ar/sitio/rrii/observatorio/obs\\_dimension4.jsp#](http://www.rosario.gov.ar/sitio/rrii/observatorio/obs_dimension4.jsp#)

### **Cantidad de habitantes por escuela. Año 2009**

Definición: es el cociente entre la población del distrito y el total de escuelas de nivel inicial, primario y secundario y escuelas especiales (públicas y privadas) del mismo distrito.

Distritos Escuelas	Habitantes
Centro	814
Noroeste	1237
Norte	1154
Oeste	1306
Sudoeste	1541
Sur	1409

Fuentes: Elaboración propia a partir de datos extraídos de <http://educacion.santafe.gov.ar/escuelas/> (diciembre 2010) y suministrados por la Dirección General de Estadística. Municipalidad de Rosario.

Nota: Datos poblacionales estimados al 30 de junio de 2009 en base a Censo Nacional de Población y Vivienda, año 2001. INDEC.

Ver mapa en: [http://www.rosario.gov.ar/sitio/rrii/observatorio/obs\\_dimension4.jsp#](http://www.rosario.gov.ar/sitio/rrii/observatorio/obs_dimension4.jsp#)

### **Cantidad de habitantes de 5 a 19 años por escuela. Año 2009**

Definición: es el cociente entre la población de 5 a 19 años del distrito y el total de escuelas de nivel inicial, primario y secundario y escuelas especiales (públicas y privadas) del mismo Distrito

Distrito - Escuelas	Hab de 5 a 19
Centro	146
Noroeste	343
Norte	282
Oeste	405
Sudoeste	461
Sur	359

Fuentes: Elaboración propia a partir de <http://educacion.santafe.gov.ar/escuelas/> (diciembre 2010) y suministrados por la Dirección General de Estadística. Municipalidad de Rosario.

Nota: Datos poblacionales estimados al 30 de junio de 2009 en base a Censo Nac. De Población y Vivienda. Año 2001. INDEC

Ver mapa en: [http://www.rosario.gov.ar/sitio/rrii/observatorio/obs\\_dimension4.jsp#](http://www.rosario.gov.ar/sitio/rrii/observatorio/obs_dimension4.jsp#)

## **b ) Nivel de capital Formativo**

Porcentaje de población analfabeta. Año 2001

Definición: es el cociente entre la población analfabeta de 10 o más años y el total de la población de 10 o más, multiplicados por 100.

Distrito	Porcentaje %
Centro	0,41
Noroeste	2,47
Norte	1,67
Oeste	3,38
Sudoeste	2,67
Sur	1,86

Fuente: Elaboración propia a partir del INDEC. Censo Nacional de Población y Vivienda. Año 2001

Nota: Se considera analfabeta a la persona que no sabe leer ni escribir en cualquier idioma

En el año 2001, los porcentajes de población analfabeta para cualquiera de los distritos de la ciudad de Rosario resultan bajos. En el distrito centro el 0,41% de la población de 10 años o más es analfabeta, siendo éste el menor valor de los seis distritos. En el distrito oeste se encuentra el mayor porcentaje de personas en esta condición (3,38%).

Mapa en: [http://www.rosario.gov.ar/sitio/rrii/observatorio/obs\\_dimension4.jsp#](http://www.rosario.gov.ar/sitio/rrii/observatorio/obs_dimension4.jsp#)

-Ver otros indicadores de Nivel de capital Formativo con Informe y Mapa en: [http://www.rosario.gov.ar/sitio/rrii/observatorio/obs\\_dimension4.jsp#](http://www.rosario.gov.ar/sitio/rrii/observatorio/obs_dimension4.jsp#)

III -Relevamiento de proyectos e iniciativas. Fortalezas locales

Implementación de Programas tendientes a mejorar el acceso a la educación, la permanencia y la promoción definitiva especialmente en grupos vulnerables

Escuelas Municipales: 16

Escuela Municipal de Artes Plásticas “Manuel Musto”  
Escuela de Artes Urbanas  
Escuela Municipal de música “ J B Massa”  
Escuela Municipal de Danzas “Ernesto de Larechea”  
Escuela Móvil  
Escuela Tríptico de la Infancia  
Escuela de Experimentación en cine y fotografía  
Escuela de Orquesta de Barrio Ludueña  
Escuela para Animadores  
Escuela de Rok  
Escuela Superior de Museología  
Escuela de Administración Municipal  
Escuela de Formación Profesional de Conductores de Transporte Público  
Escuela de Estudios Latinoamericanos “Ernesto Che Guevara”  
Escuela Municipal de Gerontología” Dr, M Berezosky”  
Escuela de Jardinería “Prof. Juan María Dominguez”

Bibliotecas Municipales: 9

Biblioteca Argentina Dr. Juan Álvarez  
Biblioteca “General San Martín”  
Biblioteca de Salud Pública “Prof. Dra. María del Carmen Troncoso”  
Biblioteca del Museo Castagnino  
Biblioteca Depositaria de las Naciones Unidas  
Biblioteca Dirección de Educación Municipal  
Biblioteca Pública Municipal José Manuel Estrada  
Centro de Documentación María luisa Lischetti  
Hemeroteca de Biblioteca Argentina

Centros Culturales Municipales: 18

Se encuentran distribuidos en la ciudad poseen distinta envergadura, en los que se desarrolla actividades de todo tipo: Seminarios, talleres y cursos en diferentes áreas: literatura, astronomía, danza, folklore, tango, alfarería, cine, fotografía, artes circenses y urbanas, etc

Espacios Culturales Provinciales: 2

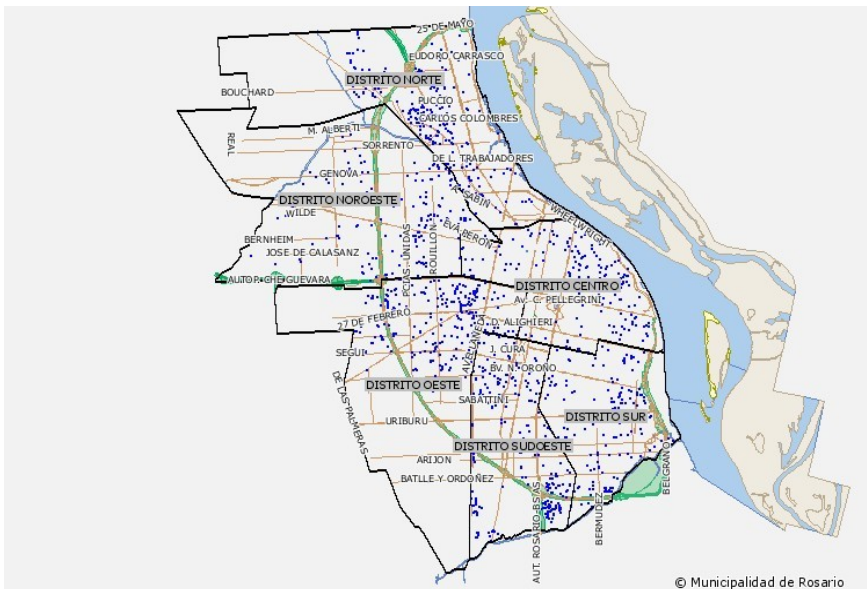
Espacios Culturales Privados: 30

Cursos y Talleres culturales educativos de diferente temática, distribuidos en los Distritos: 19

**3- Dimensión Trabajo genuino:**

II Estructura

Organizaciones Civiles. Observatorio Social de Rosario:



### III- Relevamiento de proyectos e iniciativas

Adhesión a programas y/o nacionales o provinciales, orientados a la promoción del trabajo, detalles

Planes	% Distrito Centro	% Distrito Noroeste	% Distrito Norte	% Distrito Oeste	% Distrito Sudoeste	% Distrito Sur
Plan Jefas y jefes (Nacional) datos 2009	5,73	20,01	13,41	24,79	18,31	17,76
Emprendimientos Productivos (Pcia-Municipio) datos 2001	12,23	19,19	16,84	18,10	14,34	19,30
Plan Manos a la Obra (Nacional) datos 2011	3,20	16,53	17,07	21,07	25,33	16,80
Programa de Inserción laboral autoempleo (Municipal) datos 2009	4,14	22,19	14,57	22,33	18,85	17,91
Beneficiarios del Seguro de Capacitación y empleo (Municipal) datos 2009	5,50	20,24	13,26	24,05	19,53	17,42
Plan Familia para la Inclusión Social (Nacional) datos 2009	2,95	23,43	11,93	26,74	19,37	15,58
Programa Jóvenes con más y mejor trabajo (Municipal) datos 2012	700 jóvenes en cada inscripción anual					

#### Capacitación:

Todos los planes de capacitación que ofrece la Municipalidad dependen de la Dirección General de Empleo junto con diversas áreas de gobierno relacionadas con las temáticas y objetivos de cada propuesta de formación apuntando a la vez a reforzar las competencias laborales de las personas en función de su experiencia, motivación e interés.

Estas propuestas son de acceso gratuito, pensadas en función de la demanda en el mercado a fin de posibilitar la adquisición de un saber que les permita insertarse en el ámbito laboral.

- Cursos de capacitación en oficios

- Cursos de economía solidaria
- Cursos a distancia on-line
- Cursos exclusivos para jóvenes
- Talleres de orientación laboral
- Cursos de capacitación en oficios

hasta el 12 de abril se abren las inscripciones a los diversos cursos de inserción laboral, algunos de ellos votados por los vecinos en el Presupuesto Participativo y otros definidos de acuerdo a las necesidades de las empresas locales, todos ellos se dictan en los Centros Municipales de Distrito (CMD) de la ciudad y están a cargo de instituciones de formación profesional inscriptas en el Registro Municipal de Instituciones Capacitadoras.

Cada año cuenta con unos 850 graduados que obtienen la certificación correspondiente:

Facturación sanatorial

Auxiliar de cocina

Panadería

Pastelería

Confitería

Ayudante pastelero

Introducción a la panificación

Mozo

Artesanías en cuero

Corte y confección con orientación al diseño de modas

Peluquería

Manicuría

Estética de pie

Albañilería

Carpintería

Herrería y soldadura

Operador de PC

Computación

Peón de taxi



Cursos de economía solidaria:

Mediante un acuerdo de capacitación entre la Secretaría de Promoción Social y la Subsecretaría de Coordinación para el Trabajo Decente del Ministerio de Trabajo de la provincia, se ofrecen las siguientes propuestas:

- “Informática I”, capacitación en uso de software, programas para la búsqueda laboral e intermediación en el B° Molino Blanco.
- “Informática II”, para potenciar y enriquecer capacidades laborales de adolescentes y jóvenes del B° Molino Blanco.
- “Operador Básico Textil”, para proveer conocimientos en la confección de prendas de vestir

- en B° Las Flores.
- Hilado en Pet”, capacitación en técnicas artesanales y reciclado de materiales con el rediseño de productos, reutilizando y reciclando plásticos, a través de técnicas de “hilado”, en B° Las Flores.
  - “Instalaciones Eléctricas Domiciliarias”, sobre electricidad básica, armado y conexión de tableros, circuitos domiciliarios, tendidos y unión de conductores, conexión de equipos de iluminación, instalación de motores monofásicos, y normas de seguridad, en el CMD Oeste “Felipe Moré”.
  - “Auxiliar en Gastronomía”, junto a la ONG Moverse y la comunidad Qom en el B° Travesía.
  - “Auxiliar en Panificación”, articulado con la ONG CHICOS, con talleres y equipamiento en Roullión al 2000 (Parque Oeste).
  - “Arte Audiovisual”, con Las Safinas (Institución lesbicofeminista de Rosario), aproximación al mundo multimedial, técnicas y estética audiovisual desde el documental hacia los videos sociales, guión, iluminación, filmación de videos, edición y post edición, publicación en la web.
  - “Expresiones Artísticas”, con Las Safinas, para mujeres lesbianas, bisexuales y trans, talleres de guitarra, canto, movimiento saludable, pintura, fotografía, teatro de las oprimidas, jóvenes animadoras.

#### Cursos a distancia on-line:

Se dictan cursos en Competencias Laborales Básicas (comunicación efectiva, dinámica de grupo, resolución de problemas y aprender a aprender) mediante el convenio con el Consejo de Capacitación y Formación Profesional de Rosario y su Región.

Las competencias laborales básicas combinan conocimientos, destrezas, aptitudes y actitudes que son aplicables en múltiples situaciones y contextos para conseguir distintos objetivos, resolver situaciones o problemas variados.

Contribuyen así a la productividad y competitividad de las empresas, en todos los sectores de actividad tanto de carácter privado como público.

La iniciativa se enmarca a su vez en en el Plan Estratégico Rosario Metropolitana y en el proyecto de Ciudad Digital.

#### Cursos exclusivos para jóvenes:

Se dictan durante el año Cursos de Capacitación Laboral en Oficios para jóvenes de entre 18 y 35 años, que se llevan a cabo junto con la Dirección de Políticas Públicas de Juventudes.

Los interesados podrán optar entre diversas capacitaciones, entre ellas, carpintería, auxiliar de cocina, panificación, peluquería, administración, computación, herrería, corte y confección, decoración de vidrieras, entre otros.

#### Talleres de orientación laboral:

Se encuentra abierta la inscripción a los talleres de Orientación e Inserción Laboral que se dictan en todos los distritos, destinados a personas en situación de búsqueda activa de trabajo.

Los mismos, que registran unos 600 inscriptos por edición, son dictados por especialistas y tienen como finalidad asesorar a los asistentes en la construcción de su perfil laboral y orientarlos en el proceso de inserción o reinserción en el mercado de trabajo.

Este tipo de capacitaciones ofrece herramientas útiles para guiar, con información sólida, el trayecto de detección de oportunidades laborales y la adecuación del perfil de cada persona para responder efectivamente a la demanda de las empresas.

Los cursos son impulsados desde el Ministerio de Trabajo, Empleo y Seguridad Social de la Nación y se llevan adelante mediante la puesta en marcha de Acuerdos Territoriales, Acuerdos Sectoriales de Calificación y Acuerdos con Empresas.

De estos acuerdos participan prioritariamente personas del Seguro de Capacitación y



Empleo, beneficiarios del Programa Jefes de Hogar y otros desocupados.

## OBSERVATORIO SOCIAL MUNICIPAL. ROSARIO

### Presentación

El Observatorio es un instrumento que posibilita el tratamiento ágil y confiable de información cualitativa y cuantitativa sobre el contexto social de la ciudad, apuntando principalmente a la detección y medición de necesidades de los actores sociales que viven en el territorio.

Rosario participó como ciudad socia del proyecto “Ciudades y ciudadanos/as por la inclusión social” (Red N°10- Programa Urb-AL), en 2007, lo que permitió la implementación de esta herramienta de gestión.

### Consejo Consultivo

El Observatorio Social cuenta con un Consejo Consultivo integrado por una gama amplia y representativa de diversas organizaciones gubernamentales y no gubernamentales. Lo conforman organizaciones de la sociedad civil, la Universidad Nacional de Rosario y representantes del gobierno municipal.

Sus funciones se desprenden del doble rol que cumplen sus integrantes en tanto:

- usuarios del Observatorio para el desarrollo de sus actividades y,
- asesores en el tratamiento de la información para el conocimiento de la realidad social.

### Objetivos

#### Objetivo general:

Mejorar la calidad de los procesos de formación e implementación de las políticas públicas locales.

#### Objetivos específicos:

- Desarrollar un sistema de información georeferenciado que dé cuenta de la multidimensionalidad de los procesos de inclusión-exclusión social.
- Fortalecer la articulación inter e intrainstitucional en los procesos de gestión y toma de decisiones.
- Fortalecer la participación ciudadana mejorando el acceso al conocimiento integral de la ciudad
- Proceso de inclusión-exclusión social

Existe un elemento histórico-moral muy importante en el concepto de condiciones de bienestar o de vida, es decir, la noción de bienestar ha variado con el tiempo a medida que las sociedades se han ido desarrollando. Por ello es necesario “situarla”, “contextualizarla”, en el sentido de poder referenciarla en el espacio urbano (territorio) y en el tiempo.

La satisfacción de las necesidades que hacen al bienestar se da en el marco de ciertas instituciones generadas por las sociedades. De este modo, quienes por distintas razones no logran integrarse a las mismas se encuentran en una situación de mayor vulnerabilidad respecto del proceso inclusión-exclusión social, mientras que aquellas personas que gozan y/o se benefician de dichas instituciones están en condiciones más favorables dentro de tal proceso.

Los términos inclusión-exclusión constituyen opuestos que marcan un recorrido o tránsito que lleva a las personas hasta uno u otro extremo. La medición de indicadores de condiciones de vida da cuenta de la situación de las personas respecto de dicho proceso.

El conocimiento de la realidad social implica un proceso analítico de difícil abordaje totalizador, dada la complejidad y heterogeneidad de la sociedad. Es por ello que necesariamente su operacionalidad requiere contemplar aquellos aspectos más significativos que permitan una mejor comprensión de los fenómenos sociales. En este sentido, para la búsqueda de información en la

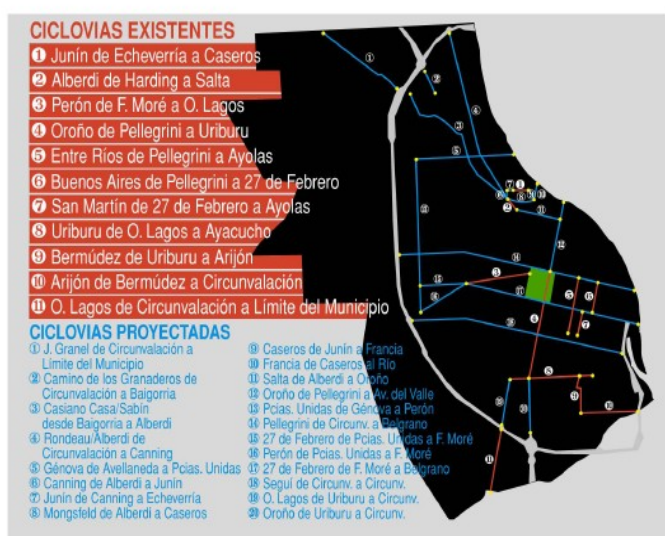
construcción del conocimiento acerca del proceso de inclusión-exclusión en la sociedad local, se seleccionaron dimensiones que resultan relevantes para una mayor y mejor comprensión del fenómeno en cuestión.

Aspectos metodológicos : <http://www.rosario.gov.ar/sitio/verArchivo?id=1787&tipo=objetoMultimedia>

### Modos de Vida

Determinantes: Promoción de la Seguridad Vial

Ciclovías Existentes:



## 2. Resultado

Vehículos intervinientes en colisiones de tránsito con y sin lesionados – Rosario, 2010

Vehículo	CON lesionados	SIN lesionados	TOTAL	% de participaciones en el total de colisiones
Auto	9.586	47.673	57.259	64,7
Vehículo pesado*	1.245	13.254	14.499	16,4
Moto	10.193	1.921	12.114	13,7
Otros**	1.847	81	1.928	2,2

Bicicleta	1.551	17	1.568	1,8
Peatón	1.064	2	1.066	1,2
TOTAL	25.486	62.948	88.434	100

Fuente: Información provista por Policía (Ur II), HECA, HRSP, HIC, SIES, SIDEAT.

Nota: 17.824 registros sin especificar el/los vehículos intervinientes en CCL\* incluyen Traffic, Camioneta, Camioneta furgoneta, Colectivo, micro larga distancia, Chata, Grúas/maquinarias\*\*incluye vehículos con motor sin especificar. Tracción a sangre, Tren, Vehículos sin motor (como Patinetas, Skates, rollers, etc.) y Caída de vehículo.

#### DETERMINANTE: MODOS DE VIDA

- Derechos Humanos:  
[http://www.rosario.gov.ar/sitio/desarrollo\\_social/ddhh/ddhh\\_programas.jsp](http://www.rosario.gov.ar/sitio/desarrollo_social/ddhh/ddhh_programas.jsp)
- Construyendo derechos desde la comunicación:  
[http://www.rosario.gov.ar/sitio/desarrollo\\_social/ddhh/ddhh\\_ciclos.jsp#comunicacion](http://www.rosario.gov.ar/sitio/desarrollo_social/ddhh/ddhh_ciclos.jsp#comunicacion)
- Prevención de la Trata de personas y explotación sexual:  
[http://www.rosario.gov.ar/sitio/desarrollo\\_social/ddhh/ddhh\\_materiales.jsp#trata](http://www.rosario.gov.ar/sitio/desarrollo_social/ddhh/ddhh_materiales.jsp#trata)
- Diversidad Sexual:  
[http://www.rosario.gov.ar/sitio/desarrollo\\_social/diversidad1.jsp?nivel=DesarrolloSocial&ult=D\\_7](http://www.rosario.gov.ar/sitio/desarrollo_social/diversidad1.jsp?nivel=DesarrolloSocial&ult=D_7)
- Mujer  
[http://www.rosario.gov.ar/sitio/desarrollo\\_social/mujer2/menu.jsp?nivel=DesarrolloSocial&ult=D\\_3](http://www.rosario.gov.ar/sitio/desarrollo_social/mujer2/menu.jsp?nivel=DesarrolloSocial&ult=D_3)
- Programa de Asistencia e Intervención Directa ante la demandan los ciudadanos en situación de vulnerabilidad  
[http://www.rosario.gov.ar/sitio/desarrollo\\_social/paid/menupaid.jsp?nivel=DesarrolloSocial&ult=D\\_6](http://www.rosario.gov.ar/sitio/desarrollo_social/paid/menupaid.jsp?nivel=DesarrolloSocial&ult=D_6)
- Refugios para personas en situación de calle  
[http://www.rosario.gov.ar/sitio/lugaresVisual/verLugar.do?id=3993&nivel=Salud&ult=S\\_12](http://www.rosario.gov.ar/sitio/lugaresVisual/verLugar.do?id=3993&nivel=Salud&ult=S_12)
- Economía Solidaria  
[http://www.rosario.gov.ar/sitio/desarrollo\\_social/empleo/menuempleo.jsp?nivel=DesarrolloSocial&ult=D\\_8](http://www.rosario.gov.ar/sitio/desarrollo_social/empleo/menuempleo.jsp?nivel=DesarrolloSocial&ult=D_8)
- Centros de Convivencia Barrial  
<http://www.rosario.gov.ar/sitio/lugaresVisual/verCentrosCreceer.do>
- Centro de Protección Integral  
[http://www.rosario.gov.ar/sitio/desarrollo\\_social/infancia/centroprotec.jsp](http://www.rosario.gov.ar/sitio/desarrollo_social/infancia/centroprotec.jsp)

- Infancia: [http://www.rosario.gov.ar/sitio/desarrollo\\_social/infancia/menu.jsp?nivel=DesarrolloSocial&ult=D\\_1](http://www.rosario.gov.ar/sitio/desarrollo_social/infancia/menu.jsp?nivel=DesarrolloSocial&ult=D_1)
- Juventud: [http://www.rosario.gov.ar/sitio/desarrollo\\_social/juventud/juventud.jsp?nivel=DesarrolloSocial&ult=D\\_2](http://www.rosario.gov.ar/sitio/desarrollo_social/juventud/juventud.jsp?nivel=DesarrolloSocial&ult=D_2)
- Tercera edad: [http://www.rosario.gov.ar/sitio/desarrollo\\_social/adultos/adultos.jsp?nivel=DesarrolloSocial&ult=D\\_4](http://www.rosario.gov.ar/sitio/desarrollo_social/adultos/adultos.jsp?nivel=DesarrolloSocial&ult=D_4)
- Vecinales: [http://www.rosario.gov.ar/sitio/lugaresVisual/verVecinales.do?nivel=DesarrolloSocial&ult=D\\_5](http://www.rosario.gov.ar/sitio/lugaresVisual/verVecinales.do?nivel=DesarrolloSocial&ult=D_5)